

АУДИТОРСКАЯ КОМПАНИЯ АНАЛИТИК

Владельцам инвестиционных паев
ЗПИФ рентного «Капитальные
вложения» под управлением ООО
«УК «Навигатор»

АУДИТОРСКОЕ ЗАКЛЮЧЕНИЕ НЕЗАВИСИМОГО АУДИТОРА

Мы провели аудит прилагаемой отчетности в отношении имущества, составляющего **Закрытый рентный паевой инвестиционный фонд «Капитальные вложения»** (далее – Фонд; правила доверительного управления фондом зарегистрированы ФСФР России 26.01.2006 г. за № 0464-93295436) под управлением **Общества с ограниченной ответственностью «Управляющая компания «Навигатор»** (далее Управляющая компания; ОГРН: 1027725006638, место нахождения: 129110, г. Москва, ул. Гиляровского, д. 39, стр. 3, эт. 8, ком. 4), и операций с этим имуществом, составленной по специальным правилам, за 2021 год состоящей из: Справки о стоимости чистых активов, в том числе стоимости активов (имущества) паевого инвестиционного фонда, на 30.12.2021 года, ежемесячных Отчетов о приросте (об уменьшении) стоимости имущества, составляющего паевой инвестиционный фонд, за январь-декабрь 2021 года и Отчета о вознаграждениях и расходах, связанных с доверительным управлением имуществом, составляющим паевой инвестиционный фонд за 2021 год.

По нашему мнению, прилагаемая отчетность в отношении имущества, составляющего **Закрытый рентный паевой инвестиционный фонд «Капитальные вложения»** под управлением **Общества с ограниченной ответственностью «Управляющая компания «Навигатор»**, и операций с этим имуществом за 2021 год подготовлена во всех существенных отношениях в соответствии с требованиями Федерального закона от 29.11.2001 № 156-ФЗ «Об инвестиционных фондах» и в соответствии с правилами составления отчетности паевых инвестиционных фондов, предусмотренными нормативными правовыми актами Российской Федерации.

Основание для выражения мнения

Мы провели аудит в соответствии с Международными стандартами аудита (МСА). Наша ответственность в соответствии с этими стандартами описана в разделе «Ответственность аудитора за аудит отчетности в отношении имущества, составляющего Фонд, и операций с этим имуществом» настоящего заключения. Мы являемся независимыми по отношению к аудируемому лицу в соответствии с Правилами независимости аудиторов и аудиторских организаций и Кодексом профессиональной этики аудиторов, соответствующими Кодексу этики профессиональных бухгалтеров, разработанному Советом по международным стандартам этики для профессиональных бухгалтеров, и нами выполнены прочие иные обязанности в соответствии с этими требованиями профессиональной этики. Мы полагаем, что полученные нами аудиторские доказательства являются достаточными и надлежащими, чтобы служить основанием для выражения нашего мнения.

Прочие сведения – принципы учета и ограничения в отношении распространения

Мы обращаем внимание на то, что прилагаемая отчетность специального назначения в отношении имущества, составляющего Фонд, и операций с этим имуществом составлена в соответствии с требованиями:

- Указаний Банка России от 08 февраля 2018 г. № 4715-У «О формах, порядке и сроках составления и представления в Банк России отчетов акционерными инвестиционными фондами, управляющими компаниями инвестиционных фондов, паевых инвестиционных фондов и негосударственных пенсионных фондов» в отношении Отчетов о приросте (об уменьшении) стоимости имущества, составляющего паевой инвестиционный фонд, за январь-сентябрь 2021 года;
- Указаний Банка России от 13.01.2021 г. № 5708-У «Об объеме, формах, порядке и сроках составления и представления в Банк России отчетов акционерными инвестиционными фондами, управляющими компаниями инвестиционных фондов, паевых инвестиционных фондов и негосударственных пенсионных фондов» в отношении Справки о стоимости чистых активов, в том числе стоимости активов (имущества) паевого инвестиционного фонда, на 30.12.2021 года, Отчетов о приросте (об уменьшении) стоимости имущества, составляющего паевой инвестиционный фонд, за октябрь -декабрь 2021 года и Отчета о вознаграждениях и расходах, связанных с доверительным управлением имуществом, составляющим паевой инвестиционный фонд, за 2021 год.

Стоимость чистых активов Фонда рассчитана на основании Правил определения стоимости чистых активов на 2021 г. (Правила разработаны Управляющей компанией в соответствии с Указанием Банка России от 25.08.2015 N 3758-У «Об определении стоимости чистых активов инвестиционных фондов, в том числе о порядке расчета среднегодовой стоимости чистых активов паевого инвестиционного фонда и чистых активов акционерного инвестиционного фонда, расчетной стоимости инвестиционных паев паевых инвестиционных фондов, стоимости имущества, переданного в оплату инвестиционных паев», в соответствии с Федеральным законом от 29 ноября 2001 г. № 156-ФЗ «Об инвестиционных фондах» и принятыми в соответствии с ними нормативными актами).

Отчетность в отношении имущества, составляющего Фонд, и операций с этим имуществом подготовлена с целью соблюдения требований Федерального закона от 29.11.2001 № 156-ФЗ «Об инвестиционных фондах» и требований к отчетности инвестиционных фондов, предусмотренных Банком России. Как следствие, данная отчетность в отношении имущества, составляющего Фонд, и операций с этим имуществом может быть непригодна для иной цели. Мы не модифицируем наше мнение в связи с этим обстоятельством.

Ответственность руководства аудируемого лица за отчетность в отношении имущества, составляющего Фонд, и операций с этим имуществом

Руководство несет ответственность за подготовку и достоверное представление указанной отчетности в отношении имущества, составляющего Фонд, и операций с этим имуществом в соответствии с правилами составления отчетности в отношении имущества, составляющего паевые инвестиционные фонды, и операций с этим имуществом в Российской Федерации, и за систему внутреннего контроля, которую руководство считает необходимой для подготовки отчетности, не содержащей существенных искажений вследствие недобросовестных действий или ошибок.

При подготовке отчетности в отношении имущества, составляющего Фонд, и операций с этим имуществом руководство Управляющей компании несет ответственность за оценку способности продолжать непрерывно деятельность по доверительному управлению Фондом, за раскрытие в соответствующих случаях сведений, относящихся к непрерывности деятельности, и за составление отчетности на основе допущения непрерывности деятельности, за исключением случаев, когда руководство намеривается ликвидировать Фонд, или когда у него отсутствует какая-либо иная реальная альтернатива, кроме ликвидации.

Ответственность аудитора за аудит отчетности в отношении имущества, составляющего Фонд, и операций с этим имуществом

Наша цель состоит в получении разумной уверенности в том, что отчетность в отношении имущества, составляющего Фонд, и операций с этим имуществом не содержит существенных искажений вследствие недобросовестных действий или ошибок, и в составлении аудиторского заключения, содержащего наше мнение. Разумная уверенность представляет собой высокую

степень уверенности, но не является гарантией того, что аудит, проведенный в соответствии с МСА, всегда выявляет существенные искажения при их наличии. Искажения могут быть результатом недобросовестных действий или ошибок и считаются существенными, если можно обоснованно предположить, что в отдельности или в совокупности они могут повлиять на экономические решения пользователей, принимаемые на основе этой годовой бухгалтерской (финансовой) отчетности.

В рамках аудита, проводимого в соответствии с МСА, мы применяем профессиональное суждение и сохраняем профессиональный скептицизм на протяжении всего аудита. Кроме того, мы:

а) выявляем и оцениваем риски существенного искажения годовой бухгалтерской (финансовой) отчетности вследствие недобросовестных действий или ошибок; разрабатываем и проводим аудиторские процедуры в ответ на эти риски; получаем аудиторские доказательства, являющиеся достаточными и надлежащими, чтобы служить основанием для выражения нашего мнения. Риск необнаружения существенного искажения в результате недобросовестных действий выше, чем риск необнаружения существенного искажения в результате ошибки, так как недобросовестные действия могут включать сговор, подлог, умышленный пропуск, искаженное представление информации или действия в обход системы внутреннего контроля;

б) получаем понимание системы внутреннего контроля, имеющей значение для аудита, с целью разработки аудиторских процедур, соответствующих обстоятельствам, но не с целью выражения мнения об эффективности системы внутреннего контроля аудируемого лица;

в) оцениваем надлежащий характер применяемой учетной политики, обоснованность бухгалтерских оценок и соответствующего раскрытия информации, подготовленного руководством аудируемого лица;

г) делаем вывод о правомерности применения руководством аудируемого лица допущения о непрерывности деятельности, а на основании полученных аудиторских доказательств – вывод о том, имеется ли существенная неопределенность в связи с событиями или условиями, в результате которых могут возникнуть значительные сомнения в способности аудируемого лица продолжать непрерывно свою деятельность. Если мы приходим к выводу о наличии существенной неопределенности, мы должны привлечь внимание в нашем аудиторском заключении к соответствующему раскрытию информации в годовой бухгалтерской (финансовой) отчетности или, если такое раскрытие информации является ненадлежащим, модифицировать наше мнение. Наши выводы основаны на аудиторских доказательствах, полученных до даты нашего аудиторского заключения. Однако будущие события или условия могут привести к тому, что аудируемое лицо утратит способность продолжать непрерывно свою деятельность;

д) проводим оценку представления годовой бухгалтерской (финансовой) отчетности в целом, ее структуры и содержания, включая раскрытие информации, а также того, представляет ли годовая бухгалтерская (финансовая) отчетность лежащие в ее основе операции и события так, чтобы было обеспечено их достоверное представление.

Мы осуществляем информационное взаимодействие с руководством аудируемого лица, доводя до их сведения, помимо прочего, информацию о запланированном объеме и сроках аудита, а также о существенных замечаниях по результатам аудита, в том числе о значительных недостатках системы внутреннего контроля, которые мы выявляем в процессе аудита.

Заключение в соответствии с требованиями Федерального закона «Об инвестиционных фондах» от 29.11.2001 № 156-ФЗ

Дополнительно, в соответствии с требованиями Федерального закона от 29.11.2001 г. № 156-ФЗ «Об инвестиционных фондах», проведенный нами аудит включал проверку на достоверность и соответствие требованиям законодательства Российской Федерации, нормативных правовых актов в сфере финансовых рынков и Правилам доверительного управления Закрытым рентным паевым инвестиционным фондом «Капитальные вложения», следующих аспектов:

1) выполнения по состоянию на отчетную дату установленных Федеральным законом «Об инвестиционных фондах» от 29.11.2001 № 156-ФЗ и в соответствии с ним требований к

- составу и структуре имущества, составляющего паевой инвестиционный фонд;

- оценке расчетной стоимости одного инвестиционного пая, суммы, на которую выдается один инвестиционный пай, и суммы денежной компенсации, подлежащей выплате в связи с погашением инвестиционного пая;

2) соблюдения Управляющей компанией паевого инвестиционного фонда установленных Федеральным законом «Об инвестиционных фондах» от 29.11.2001 № 156-ФЗ и (или) в соответствии с ним:

- правил ведения учета и составления отчетности в отношении имущества, составляющего паевой инвестиционный фонд, и операций с этим имуществом;
- требований, предъявляемых к порядку хранения имущества, составляющего паевой инвестиционный фонд, и документов, удостоверяющих права на имущество, составляющее паевой инвестиционный фонд;
- требований к сделкам, совершенным с активами паевого инвестиционного фонда.

Проведенный нами аудит позволяет сделать вывод о соответствии ведения учета и составления отчетности в отношении имущества, составляющего Фонд и операций с этим имуществом; состава и структуры активов Фонда; расчетной стоимости чистых активов Фонда, а также расчетной стоимости инвестиционного пая Фонда требованиям Банка России и Правилам доверительного управления Фондом.

По результатам проведенного аудита мы не обнаружили нарушений Управляющей компанией Фонда требований нормативных правовых актов Российской Федерации, в том числе нормативных правовых актов в сфере финансовых рынков в отношении паевых инвестиционных фондов и Правил доверительного управления Фондом.

Мы не проводили каких-либо процедур в отношении данных учета имущества, составляющего паевой инвестиционный фонд, кроме процедур, которые мы сочли необходимыми для целей выражения мнения о том, составлена ли отчетность в отношении имущества, составляющего Фонд, и операций с этим имуществом за 2021 год во всех существенных отношениях в соответствии с требованиями к отчетности инвестиционных фондов, предусмотренными Банком России.

**Руководитель аудита,
по результатам которого составлено
аудиторское заключение,
Генеральный директор
ООО АК «Аналитик»**



Кузьменко Виктория Васильевна

(Квалификационный аттестат аудитора
№ 03-000123, ОРНЗ (основной
регистрационный номер записи в реестре
аудиторов) - 22006085635)

Аудиторская организация:

Общество с ограниченной ответственностью Аудиторская компания «Аналитик»

115432, Москва, ул. Трофимова, д.23 кор.1, кв.10; ОГРН 1097746512522

член саморегулируемой организации аудиторов Ассоциации «Содружество» (СРО ААС), ОРНЗ (основной регистрационный номер записи) в реестре аудиторов и аудиторских организаций - 12006019214.

21 марта 2022 г.

**Справка о стоимости чистых активов, в том числе стоимости активов (имущества),
акционерного инвестиционного фонда (паевого инвестиционного фонда)**

Раздел I. Реквизиты паевого инвестиционного фонда

Полное название паевого инвестиционного фонда	Номер правил доверительного управления паевым инвестиционным фондом	Код по Общероссийскому классификатору предприятий и организаций (ОКПО)
1	2	3
Закрытый рентный паевой инвестиционный фонд «Капитальные вложения»	0464	93295436

Раздел II. Параметры справки о стоимости чистых активов

Отчетная дата	Код валюты, в которой определена стоимость чистых активов
1	2
30.12.2021	643-RUB

Раздел III. Активы

Подраздел 1. Денежные средства

Наименование показателя	Код строки	Сумма на текущую отчетную дату
1	2	3
Денежные средства - всего	01	132 607 258,59
в том числе:		
на счетах в кредитных организациях - всего	01.01	22 582 847,63
в том числе:		
в валюте Российской Федерации	01.01.01	22 582 847,63
в иностранной валюте	01.01.02	0,00
на счетах по депозиту в кредитных организациях - всего	01.02	110 024 410,96
в том числе:		
в валюте Российской Федерации	01.02.01	110 024 410,96
в иностранной валюте	01.02.02	0,00

Подраздел 2. Ценные бумаги российских эмитентов (за исключением закладных)

Наименование показателя	Код строки	Сумма (стоимость) на текущую отчетную дату
1	2	3
Ценные бумаги российских эмитентов - всего	02	0,00
в том числе:		
облигации российских хозяйственных обществ (за исключением облигаций с ипотечным покрытием) - всего	02.01	0,00
из них:		
биржевые облигации российских хозяйственных обществ	02.01.01	0,00
государственные ценные бумаги Российской Федерации	02.02	0,00
государственные ценные бумаги субъектов Российской Федерации	02.03	0,00
муниципальные ценные бумаги	02.04	0,00
российские депозитарные расписки	02.05	0,00
инвестиционные паи паевых инвестиционных фондов	02.06	0,00
акции российских акционерных обществ - всего	02.07	0,00
в том числе:		
акции публичных акционерных обществ	02.07.01	0,00
акции непубличных акционерных обществ	02.07.02	0,00
векселя российских хозяйственных обществ	02.08	0,00
ипотечные ценные бумаги - всего	02.09	0,00
в том числе:		
облигации с ипотечным покрытием	02.09.01	0,00

ипотечные сертификаты участия	02.09.02	0,00
иные ценные бумаги	02.10	0,00

Подраздел 3. Ценные бумаги иностранных эмитентов

Наименование показателя	Код строки	Сумма (стоимость) на текущую отчетную дату
1	2	3
Ценные бумаги иностранных эмитентов - всего	03	0,00
в том числе:		
облигации иностранных эмитентов - всего	03.01	0,00
в том числе:		
облигации иностранных коммерческих организаций	03.01.01	0,00
облигации иностранных государств	03.01.02	0,00
облигации международных финансовых организаций	03.02	0,00
иностраные депозитарные расписки	03.03	0,00
паи (акции) иностранных инвестиционных фондов	03.04	0,00
акции иностранных акционерных обществ	03.05	0,00
иные ценные бумаги	03.06	0,00

Подраздел 4. Недвижимое имущество и права аренды недвижимого имущества

Наименование показателя	Код строки	Сумма (стоимость) на текущую отчетную дату
1	2	3
Недвижимое имущество и права аренды на недвижимое имущество - всего	04	2 212 563 400,00
в том числе:		
недвижимое имущество, находящееся на территории Российской Федерации - всего	04.01	2 212 563 400,00
из него:		
объекты незавершенного строительства	04.01.01	0,00
недвижимое имущество, находящееся на территории иностранных государств - всего	04.02	0,00
из него:		
объекты незавершенного строительства	04.02.01	0,00
права аренды недвижимого имущества, находящегося на территории Российской Федерации	04.03	0,00
права аренды недвижимого имущества, находящегося на территории иностранных государств	04.04	0,00

Подраздел 5. Имущественные права (за исключением прав аренды недвижимого имущества, прав из кредитных договоров и договоров займа и прав требования к кредитной организации выплатить денежный эквивалент драгоценных металлов)

Наименование показателя	Код строки	Сумма (стоимость) на текущую отчетную дату
1	2	3
Имущественные права - всего	05	0,00
в том числе:		
имущественные права из договоров участия в долевом строительстве объектов недвижимого имущества	05.01	0,00
имущественные права, связанные с возникновением права собственности на объект недвижимости (его часть) после завершения его строительства (создание) и возникающие из договора, стороной по которому является юридическое лицо, которому принадлежит право собственности или иное вещное право, включая право аренды, на земельный участок, выделенный в установленном порядке для целей строительства объекта недвижимости, и (или) имеющее разрешение на строительство объекта недвижимости на указанном земельном участке, либо юридическое лицо, инвестирующее денежные средства или иное имущество в строительство объекта недвижимости	05.02	0,00

имущественные права из договоров, на основании которых осуществляется строительство (создание) объектов недвижимого имущества (в том числе на месте объектов недвижимости) на выделенном в установленном порядке для целей строительства (создания) указанного объекта недвижимости земельном участке, который (право аренды которого) составляет активы акционерного инвестиционного фонда (паевого инвестиционного фонда)	05.03	0,00
имущественные права из договоров, на основании которых осуществляется реконструкция объектов недвижимости, составляющих активы акционерного инвестиционного фонда (паевого инвестиционного фонда)	05.04	0,00
иные имущественные права	05.05	0,00

Подраздел 6. Денежные требования по кредитным договорам и договорам займа, в том числе удостоверенные закладными

Наименование показателя	Код строки	Сумма (стоимость) на текущую отчетную дату
1	2	3
Денежные требования по кредитным договорам и договорам займа, в том числе удостоверенные закладными - всего	06	0,00
в том числе: денежные требования по кредитным договорам и договорам займа, не удостоверенные закладными	06.01	0,00
закладные	06.02	0,00

Подраздел 7. Производные финансовые инструменты (актив)

Наименование показателя	Код строки	Стоимость на текущую отчетную дату
1	2	3
Общая стоимость производных финансовых инструментов	07	0,00

Подраздел 8. Дебиторская задолженность

Наименование показателя	Код строки	Сумма (стоимость) на текущую отчетную дату
1	2	3
Дебиторская задолженность - всего	08	85 777 407,74
в том числе: средства, находящиеся у профессиональных участников рынка ценных бумаг	08.01	0,00
по сделкам	08.02	85 728 390,90
по процентному (купонному) доходу по денежным средствам на счетах и во вкладах, а также по ценным бумагам	08.03	0,00
прочая	08.04	49 016,84

Подраздел 9. Иное имущество, не указанное в подразделах 1-8

Наименование показателя	Код строки	Сумма (стоимость) на текущую отчетную дату
1	2	3
Иное имущество - всего	09	0,00
в том числе: доли в уставных капиталах российских обществ с ограниченной ответственностью	09.01	0,00
права участия в уставных капиталах иностранных коммерческих организаций	09.02	0,00
проектная документация для строительства или реконструкции объекта недвижимости	09.03	0,00
драгоценные металлы и требования к кредитной организации выплатить денежный эквивалент драгоценных металлов по текущему курсу - всего	09.04	0,00
в том числе: драгоценные металлы	09.04.01	0,00
требования к кредитной организации выплатить денежный эквивалент драгоценных металлов по текущему курсу	09.04.02	0,00
художественные ценности	09.05	0,00
прочее имущество	09.06	0,00

Подраздел 10. Общая стоимость активов

Наименование показателя	Стоимость на текущую отчетную дату
1	2
Общая стоимость активов (сумма строк 01+02+03+04+05+06+07+08+09)	2 430 948 066,33

Раздел IV. Обязательства

Наименование показателя	Код строки	Величина на текущую отчетную дату
1	2	3
Кредиторская задолженность - всего	10	40 458 895,33
по сделкам купли-продажи имущества	10.1	0,00
владельцам инвестиционных паев - всего	10.2	81 018,33
в том числе:		
обмен паев (акций) (перечисление денежных средств)	10.2.1	0,00
обмен паев (выдача паев), обмен акций (выпуск акций)	10.2.2	0,00
погашение паев (выкуп акций)	10.2.3	81 018,33
выплата дохода (дивидендов)	10.2.4	0,00
по налогам и сборам	10.3	13 461 421,98
по вознаграждениям (комиссиям)	10.4	869 202,02
по аренде, по охране, по услугам связи и др.	10.5	294 100,00
по кредитам и займам полученным - всего	10.6	0,00
в том числе:		
кредиты и займы полученные	10.6.1	0,00
накопленные проценты по кредитам (займам)	10.6.2	0,00
по страхованию	10.7	0,00
по рекламе	10.8	0,00
прочая кредиторская задолженность	10.9	25 753 153,00
Резерв на выплату вознаграждения - всего	11	8 861 912,60
в том числе:		
управляющей компании	11.1	0,00
специализированному депозитарию, лицу, осуществляющему ведение реестра, аудиторской организации, оценщику и бирже	11.2	8 861 912,60
Производные финансовые инструменты	12	0,00
Общая величина обязательств (сумма строк 10+11+12)	13	49 320 807,93


Раздел V. Стоимость чистых активов

Наименование показателя	Код строки	Значение показателя на текущую отчетную дату
1	2	3
Стоимость чистых активов (разность строк 10 и 13)	14	2 381 627 258,40
Количество размещенных акций акционерного инвестиционного фонда (количество выданных инвестиционных паев паевого инвестиционного фонда) - штук	15	49 115 311,60358
Стоимость чистых активов акционерного инвестиционного фонда в расчете на одну акцию (расчетная стоимость инвестиционного пая паевого инвестиционного фонда) (частное от деления строк 14 и 15)	16	48,49

Раздел VI. Примечания

Текущая отчетная дата	Примечание
1	

Руководитель акционерного инвестиционного фонда (управляющей компании паевого инвестиционного фонда) (лицо, исполняющее обязанности руководителя акционерного инвестиционного фонда (управляющей компании паевого инвестиционного фонда))



Ю.В. Андреева
(Доверенность № 47 от 07.05.2021)

(инициалы, фамилия)

Уполномоченное лицо специализированного депозитария акционерного инвестиционного фонда (паевого инвестиционного фонда)

Г.Н. Панкратова
(инициалы, фамилия)

Расшифровки активов и обязательств, принятых к расчету стоимости чистых активов

Расшифровки раздела III «Активы»

Подраздел 1. Денежные средства

1.1. Денежные средства на счетах в кредитных организациях

Номер строки	Наименование расчетного счета с лицевой запиской депозит (полюс)	Очередной регистрационный номер (ОИРН)	Средства в валюте	Код валюты	Вид банковского счета	Уровень иерархии справочной стоимости	Примечание
1	2	3	4	5	6	7	8
1	ПАО "ПС БАНК"	10277360489	5 479,59	643-RUB	Расчетный	Российские корпорации (уровень 1)	
2	ПАО БАНК "ФК ОТРАТИЕ"	1027736019208	6 577 360,04	643-RUB	Расчетный	Российские корпорации (уровень 1)	
3	ПАО БАНК "ФК ОΥΡΥΑΠΗΕ"	1027736019208	18 000 000,00	643-RUB	Расчетный	Российские корпорации (уровень 1)	
Итого			22 352 847,63				

1.2. Денежные средства на счетах по депозиту в кредитных организациях

Номер строки	Наименование кредитной организации	Очередной регистрационный номер (ОИРН)	Плательщик: наименование кредитной организации	Код валюты	Субординированный депозит	Дата вступления в силу депозита	Сумма депозита	Уровень иерархии справочной стоимости	Примечание
1	2	3	4	5	6	7	8	9	10
1	ПАО "ПС БАНК"	10277360489	-	643-RUB	Нет	2022.01.18	110 024 410,96	Российские корпорации (уровень 1)	
Итого							110 024 410,96		

Подраздел 2. Ценные бумаги российских эмитентов (за исключением закладных)

2.1. Облигации российских хозяйственных обществ

Номер строки	Наименование ценной бумаги	Классификационный номер (ИИРН)	Организационно-правовая форма эмитента	Код ISIN	Дата погашения	Количество в составе активов, штук	Стоимость актива	Уровень иерархии справочной стоимости	Примечание
1	2	3	4	5	6	7	8	9	10
Итого						10	0,00		

2.2. Государственные ценные бумаги Российской Федерации

Номер строки	Наименование ценной бумаги	Классификационный номер (ИИРН)	Код ISIN	Дата погашения	Количество в составе активов, штук	Стоимость актива	Уровень иерархии справочной стоимости	Примечание
1	2	3	4	5	6	7	8	9
Итого					10	0,00		

2.3. Государственные ценные бумаги субъектов Российской Федерации

Номер строки	Наименование ценной бумаги	Классификационный номер (ИИРН)	Код ISIN	Дата погашения	Количество в составе активов, штук	Стоимость актива	Уровень иерархии справочной стоимости	Примечание
1	2	3	4	5	6	7	8	9
Итого					10	0,00		

2.4. Муниципальные ценные бумаги

Номер строки	Наименование ценной бумаги	Классификационный номер (ИИРН)	Код ISIN	Дата погашения	Количество в составе активов, штук	Стоимость актива	Уровень иерархии справочной стоимости	Примечание
1	2	3	4	5	6	7	8	9
Итого					10	0,00		

2.5. Расписые депозитные расписки

Номер строки	Наименование ценной бумаги	Классификационный номер (ИИРН)	Код ISIN	Дата погашения	Количество в составе активов, штук	Стоимость актива	Уровень иерархии справочной стоимости	Примечание
1	2	3	4	5	6	7	8	9
Итого					10	0,00		

2.6. Инвестиционные паи паевых инвестиционных фондов

Номер строки	Наименование паевого фонда	Классификационный номер (ИИРН)	Код ISIN	Дата погашения	Количество в составе активов, штук	Стоимость актива	Уровень иерархии справочной стоимости	Примечание
1	2	3	4	5	6	7	8	9
Итого					10	0,00		

2.7. Акции российских акционерных обществ

Номер строки	Наименование ценной бумаги	Классификационный номер (ИИРН)	Код ISIN	Дата погашения	Количество в составе активов, штук	Стоимость актива	Уровень иерархии справочной стоимости	Примечание
1	2	3	4	5	6	7	8	9
Итого					10	0,00		

Итого	X	X	X	X	X	X	X	X	X	X	X	X	X	X	X	X	X	X	0,00	X	X	X	X
-------	---	---	---	---	---	---	---	---	---	---	---	---	---	---	---	---	---	---	------	---	---	---	---

3.7. Иные ценные бумаги иностранных эмитентов

№ п/п	Сведения, позволяющие установить ценную бумагу (лицо, обязательство по ценной бумаге)	Код ЦФА	Код страны	ТIN эмитента (лицо, обязательство по ценной бумаге)	Количество ценных бумаг	Стоимость актива	Удельный вес в стоимости	Примечание															
								1	2	3	4	5	6	7									
Итого	X	X	X	X	X	X	X	X	X	X	X	X	X	X	X	X	X	X	X	X	X	X	X

3.8. Информация об организациях, осуществляющих учет (или) хранение ценных бумаг (только для отражения информации по иностранным ценным бумагам)

№ п/п	Полное наименование организации	TIN	Комментарии к ценным бумагам		
			1	2	3
Итого	X	X	X	X	X

Подраздел 4. Недвижимое имущество и права арацды недвижимого имущества

4.1. Недвижимое имущество

№ п/п	Кадстровый (основной) номер участка	Вид участка	Наименование участка (Сельскохозяйственного назначения) (Сельскохозяйственного назначения) (Сельскохозяйственного назначения)	Код страны	Адрес (местонахождение) участка	Стоимость участка	Удельный вес в стоимости	Примечание
1	56:17:01:0201:150	Земельный участок	Земельный участок (Сельскохозяйственного назначения) (Сельскохозяйственного назначения)	RUS	Республика Дагестан, Махачкалинский район, участок площадью 1,9 га по ориентирам с. Малая Сердоба, расположенный за пределами участка, адрес ориентира: Р-И Махачкалинский район, с. Малая Сердоба, ориентира: Р-И Махачкалинский район, с. Малая Сердоба	469 600,00	Махачкалинский район, Махачкалинский район, земельный участок площадью 1,9 га по ориентирам с. Малая Сердоба, расположенный за пределами участка, адрес ориентира: Р-И Махачкалинский район, с. Малая Сердоба	
2	56:17:01:0301:136	Земельный участок	Земельный участок (Сельскохозяйственного назначения) (Сельскохозяйственного назначения)	RUS	Республика Дагестан, Махачкалинский район, участок площадью 1,9 га по ориентирам с. Малая Сердоба, расположенный за пределами участка, адрес ориентира: Р-И Махачкалинский район, с. Малая Сердоба	465 500,00	Махачкалинский район, Махачкалинский район, земельный участок площадью 1,9 га по ориентирам с. Малая Сердоба, расположенный за пределами участка, адрес ориентира: Р-И Махачкалинский район, с. Малая Сердоба	
3	56:17:03:0301:102	Земельный участок	Земельный участок (Сельскохозяйственного назначения) (Сельскохозяйственного назначения)	RUS	Республика Дагестан, Махачкалинский район, участок площадью 500 м по ориентирам с. Малая Сердоба, расположенный за пределами участка, адрес ориентира: Р-И Махачкалинский район, с. Малая Сердоба	471 000,00	Махачкалинский район, Махачкалинский район, земельный участок площадью 500 м по ориентирам с. Малая Сердоба, расположенный за пределами участка, адрес ориентира: Р-И Махачкалинский район, с. Малая Сердоба	
4	56:17:01:0201:112	Земельный участок	Земельный участок (Сельскохозяйственного назначения) (Сельскохозяйственного назначения)	RUS	Республика Дагестан, Махачкалинский район, участок площадью 800 м по ориентирам с. Малая Сердоба, расположенный за пределами участка, адрес ориентира: Р-И Махачкалинский район, с. Малая Сердоба	266 600,00	Махачкалинский район, Махачкалинский район, земельный участок площадью 800 м по ориентирам с. Малая Сердоба, расположенный за пределами участка, адрес ориентира: Р-И Махачкалинский район, с. Малая Сердоба	
5	56:17:01:0301:185	Земельный участок	Земельный участок (Сельскохозяйственного назначения) (Сельскохозяйственного назначения)	RUS	Республика Дагестан, Махачкалинский район, участок площадью 3,7 га по ориентирам с. Малая Сердоба, расположенный за пределами участка, адрес ориентира: Р-И Махачкалинский район, с. Малая Сердоба	679 600,00	Махачкалинский район, Махачкалинский район, земельный участок площадью 3,7 га по ориентирам с. Малая Сердоба, расположенный за пределами участка, адрес ориентира: Р-И Махачкалинский район, с. Малая Сердоба	
6	56:17:03:0301:186	Земельный участок	Земельный участок (Сельскохозяйственного назначения) (Сельскохозяйственного назначения)	RUS	Республика Дагестан, Махачкалинский район, участок площадью 2200 м по ориентирам с. Малая Сердоба, расположенный за пределами участка, адрес ориентира: Р-И Махачкалинский район, с. Малая Сердоба	694 700,00	Махачкалинский район, Махачкалинский район, земельный участок площадью 2200 м по ориентирам с. Малая Сердоба, расположенный за пределами участка, адрес ориентира: Р-И Махачкалинский район, с. Малая Сердоба	
7	56:17:03:0301:100	Земельный участок	Земельный участок (Сельскохозяйственного назначения) (Сельскохозяйственного назначения)	RUS	Республика Дагестан, Махачкалинский район, участок площадью 800 м по ориентирам с. Малая Сердоба, расположенный за пределами участка, адрес ориентира: Р-И Махачкалинский район, с. Малая Сердоба	694 700,00	Махачкалинский район, Махачкалинский район, земельный участок площадью 800 м по ориентирам с. Малая Сердоба, расположенный за пределами участка, адрес ориентира: Р-И Махачкалинский район, с. Малая Сердоба	
8	56:17:01:0302:16	Земельный участок	Земельный участок (Сельскохозяйственного назначения) (Сельскохозяйственного назначения)	RUS	Республика Дагестан, Махачкалинский район, участок площадью 400 м по ориентирам с. Малая Сердоба, расположенный за пределами участка, адрес ориентира: Р-И Махачкалинский район, с. Малая Сердоба	729 000,00	Махачкалинский район, Махачкалинский район, земельный участок площадью 400 м по ориентирам с. Малая Сердоба, расположенный за пределами участка, адрес ориентира: Р-И Махачкалинский район, с. Малая Сердоба	

124	56:17:0010500:15	Земельный участок	Земля сельскохозяйственного назначения (Сельскохозяйственно используемая)	RUS	Малоярославский район, площадь 2,4 га по ориентирам с. Марьина, с/пункт МТЗ, л/пункт МТЗ	3 919 600,00	Модель ореники, исполнительная обьемный кадастровый земельный участок (фронтальный план, приложением 3)
125	36:17:200008:120	Земельный участок	Земли населенных пунктов (Сельскохозяйственно используемая)	RUS	Волоколамский район, Борусовское сельское поселение в поселковой местности, 36:17:200008	4 281 800,00	Модель ореники, исполнительная обьемный кадастровый земельный участок (фронтальный план, приложением 3)
126	56:17:015020:1:15	Земельный участок	Земли сельскохозяйственного назначения (Сельскохозяйственно используемая)	RUS	Псковская область, участок 16/001/001/002/001/001 площадью на северо-востоке от ориентира с. Милое Селово с. Милое Селово, традиционный земельный участок, адрес ориентира: р-н Милославский	3 485 790,00	Модель ореники, исполнительная обьемный кадастровый земельный участок (фронтальный план, приложением 3)
127	56:17:190401:87	Земельный участок	Земли сельскохозяйственного назначения (Сельскохозяйственно используемая)	RUS	Псковская область, земельный участок площадью 11,6 га по ориентирам с. Старое Славико, расположенное в границах земельного участка, адрес ориентира: р-н Милославский	11 600,00	Модель ореники, исполнительная обьемный кадастровый земельный участок (фронтальный план, приложением 3)
128	56:17:49070:53	Земельный участок	Земли сельскохозяйственного назначения (Сельскохозяйственно используемая)	RUS	Псковская область, земельный участок площадью 145,790 га по ориентирам с. Старое Славико, расположенное в границах земельного участка, адрес ориентира: р-н Милославский	145 790,00	Модель ореники, исполнительная обьемный кадастровый земельный участок (фронтальный план, приложением 3)
128	56:17:060106:2:1	Земельный участок	Земли сельскохозяйственного назначения (Сельскохозяйственно используемая)	RUS	Малоярославский район, участок площадью 257 га по ориентирам с. Курок, с. Старица, расположенные в границах земельного участка, адрес ориентира: р-н Милославский	257 600,00	Модель ореники, исполнительная обьемный кадастровый земельный участок (фронтальный план, приложением 3)
130	56:17:060104:13	Земельный участок	Земли сельскохозяйственного назначения (Сельскохозяйственно используемая)	RUS	Малоярославский район, земельный участок площадью 319 га по ориентирам с. Старица	319 700,00	Модель ореники, исполнительная обьемный кадастровый земельный участок (фронтальный план, приложением 3)
131	56:17:060104:12	Земельный участок	Земли сельскохозяйственного назначения (Сельскохозяйственно используемая)	RUS	Малоярославский район, земельный участок площадью 332,200 га по ориентирам с. Курок, с. Старица, расположенные в границах земельного участка, адрес ориентира: р-н Милославский	332 200,00	Модель ореники, исполнительная обьемный кадастровый земельный участок (фронтальный план, приложением 3)
132	56:17:13070:4:1	Земельный участок	Земли сельскохозяйственного назначения (Сельскохозяйственно используемая)	RUS	Псковская область, земельный участок площадью 689 га по ориентирам с. Старое Славико, расположенные в границах земельного участка, адрес ориентира: р-н Милославский	689 800,00	Модель ореники, исполнительная обьемный кадастровый земельный участок (фронтальный план, приложением 3)
133	58:25:05200:1:14	Земельный участок	Земли сельскохозяйственного назначения (Сельскохозяйственно используемая)	RUS	Псковская область, земельный участок площадью 652 га по ориентирам с. Новое, с. 2800 м по ориентирам на об	652 600,00	Модель ореники, исполнительная обьемный кадастровый земельный участок (фронтальный план, приложением 3)
134	56:17:13070:1:16	Земельный участок	Земли сельскохозяйственного назначения (Сельскохозяйственно используемая)	RUS	Псковская область, земельный участок площадью 1 039 га по ориентирам с. Новое Славико, расположенные в границах земельного участка, адрес ориентира: р-н Милославский	1 039 800,00	Модель ореники, исполнительная обьемный кадастровый земельный участок (фронтальный план, приложением 3)
135	56:25:06010:11:1	Земельный участок	Земли сельскохозяйственного назначения (Сельскохозяйственно используемая)	RUS	Псковская область, земельный участок площадью 1 644 га по ориентирам с. Старое Славико, расположенные в границах земельного участка, адрес ориентира: р-н Милославский	1 644 400,00	Модель ореники, исполнительная обьемный кадастровый земельный участок (фронтальный план, приложением 3)
136	64:06:200401:208	Земельный участок	Земли сельскохозяйственного назначения (Сельскохозяйственно используемая)	RUS	Смоленская обл., Смоленский р-н, территория МО, блок МЗ, л/пункт МТЗ, л/пункт МТЗ	177 100,00	Модель ореники, исполнительная обьемный кадастровый земельный участок (фронтальный план, приложением 3)
137	64:06:16300:1:13	Земельный участок	Земли сельскохозяйственного назначения (Сельскохозяйственно используемая)	RUS	Смоленская обл., Смоленский р-н, территория МО, блок МЗ, л/пункт МТЗ, л/пункт МТЗ	428 200,00	Модель ореники, исполнительная обьемный кадастровый земельный участок (фронтальный план, приложением 3)

154	64-06:16070127	Земельный участок	Земли населенных пунктов (Сельскохозяйственное использование)	RUS	Саратовская обл., Батайский р-н, территория Перемышское образование, с/поселение №1, поле №7, рабочий участок №2	3 895 600,00	Модель оценок, используемая для определения кадастровой стоимости земельных участков (уровень 3)
155	64-06:16090112	Земельный участок	Земли населенных пунктов (Сельскохозяйственное использование)	RUS	Саратовская обл., Батайский р-н, территория Маломеандрово образование, с/поселение №1, поле №1, рабочий участок №1	4 533 300,00	Модель оценок, используемая для определения кадастровой стоимости земельных участков (уровень 3)
156	64-06:1601010212	Земельный участок	Земли населенных пунктов (Сельскохозяйственное использование)	RUS	Саратовская обл., Батайский район, территория Перемышского МО	6 295 300,00	Модель оценок, используемая для определения кадастровой стоимости земельных участков (уровень 3)
157	36:17:290066:118	Земельный участок	Земли населенных пунктов (Сельскохозяйственное использование)	RUS	Воронежская область, Бельковский район, с/поселение в юго-западной части кадастрового квартала 36:17:290066	3 446 100,00	Модель оценок, используемая для определения кадастровой стоимости земельных участков (уровень 3)
159	64-06:260601205	Земельный участок	Земли населенных пунктов (Сельскохозяйственное использование)	RUS	Саратовская область, Батайский район, с/поселение в юго-западной части кадастрового квартала №2, поле №8, уч. №2	170 900,00	Модель оценок, используемая для определения кадастровой стоимости земельных участков (уровень 3)
159	64:15:120303:11	Земельный участок	Земли населенных пунктов (Сельскохозяйственное использование)	RUS	Саратовская область, Калининский район, муниципальное образование (земельный участок) площадью примерно в 1,15 га от п.д.убрашенный по направлению на водоем (на поле площадью 50,6 га)	419 500,00	Модель оценок, используемая для определения кадастровой стоимости земельных участков (уровень 3)
160	64:15:01026:19	Земельный участок	Земли населенных пунктов (Сельскохозяйственное использование)	RUS	Саратовская обл., Бельковский р-н, находится примерно в 4,1 км по направлению на юго-запад от ориентира граница с. Иванька	489 500,00	Модель оценок, используемая для определения кадастровой стоимости земельных участков (уровень 3)
161	64:15:01066:20	Земельный участок	Земли населенных пунктов (Сельскохозяйственное использование)	RUS	Саратовская обл., Бельковский р-н, находится примерно в 4 км по направлению на юго-запад от ориентира граница с. Иванька	489 500,00	Модель оценок, используемая для определения кадастровой стоимости земельных участков (уровень 3)
162	64:06:11072:26	Земельный участок	Земли населенных пунктов (Сельскохозяйственное использование)	RUS	Саратовская область, территория Перемышское МО, бригады №53	688 600,00	Модель оценок, используемая для определения кадастровой стоимости земельных участков (уровень 3)
163	64:1201025:14	Земельный участок	Земли населенных пунктов (Сельскохозяйственное использование)	RUS	Саратовская обл., находится примерно в 2,8 км по направлению на юго-запад от ориентира граница с. Иванька	979 100,00	Модель оценок, используемая для определения кадастровой стоимости земельных участков (уровень 3)
164	64:1201025:15	Земельный участок	Земли населенных пунктов (Сельскохозяйственное использование)	RUS	Саратовская обл., находится примерно в 2,8 км по направлению на юго-запад от ориентира граница с. Иванька	979 100,00	Модель оценок, используемая для определения кадастровой стоимости земельных участков (уровень 3)
165	64:1201025:22	Земельный участок	Земли населенных пунктов (Сельскохозяйственное использование)	RUS	Саратовская обл., находится примерно в 2,8 км по направлению на юго-запад от ориентира граница с. Иванька	979 100,00	Модель оценок, используемая для определения кадастровой стоимости земельных участков (уровень 3)
166	64:06:260401204	Земельный участок	Земли населенных пунктов (Сельскохозяйственное использование)	RUS	Саратовская обл., Батайский район, территория Перемышское МО, бригады №2, поле №8, рабочий участок №2	1 303 600,00	Модель оценок, используемая для определения кадастровой стоимости земельных участков (уровень 3)
167	64:15:120303:18	Земельный участок	Земли населенных пунктов (Сельскохозяйственное использование)	RUS	Саратовская область, Бельковский район, земли муниципальное образование (земельный участок) площадью примерно в 1,75 га от направления на водоем (на поле площадью 210 га)	1 113 800,00	Модель оценок, используемая для определения кадастровой стоимости земельных участков (уровень 3)
168	64:15:120303:8	Земельный участок	Земли населенных пунктов (Сельскохозяйственное использование)	RUS	Саратовская область, Калининский район, земли муниципальное образование (земельный участок) площадью примерно в 1,75 га от направления на водоем (на поле площадью 63,9 га)	1 113 800,00	Модель оценок, используемая для определения кадастровой стоимости земельных участков (уровень 3)

716	58:25:060303:95	Земельный участок	Земли сельскохозяйственного назначения (Сельскохозяйственное использование)	RUS	Пензенская обл., Суровский р-н, с. Кирово, ул. Первомайская, д. 42 м по направлению на юг	655 000,00	Матерь с/отчим, энциклопедический объем неопределенных данных (уровень 3)
717	58:25:060101:72	Земельный участок	Земли сельскохозяйственного назначения (Сельскохозяйственное использование)	RUS	Пензенская обл., Суровский р-н, с. Кирово, ул. Первомайская, д. 36, 1370 м по направлению на юг-восток	655 000,00	Матерь с/отчим, использующая энциклопедический объем неопределенных данных (уровень 3)
718	58:25:060102:28	Земельный участок	Земли сельскохозяйственного назначения (Сельскохозяйственное использование)	RUS	Пензенская обл., Суровский р-н, с. Кирово, ул. Первомайская, д. 36, 1370 м по направлению на юг	789 900,00	Матерь с/отчим, использующая энциклопедический объем неопределенных данных (уровень 3)
719	58:25:060303:34	Земельный участок	Земли сельскохозяйственного назначения (Сельскохозяйственное использование)	RUS	Пензенская обл., Суровский р-н, с. Кирово, ул. Первомайская, д. 36, 1370 м по направлению на юг-восток	693 900,00	Матерь с/отчим, использующая энциклопедический объем неопределенных данных (уровень 3)
720	58:25:060101:19	Земельный участок	Земли сельскохозяйственного назначения (Сельскохозяйственное использование)	RUS	Пензенская обл., Суровский р-н, с. Кирово, ул. Первомайская, д. 36, 1800 м по направлению на юг-восток	1 023 300,00	Матерь с/отчим, использующая энциклопедический объем неопределенных данных (уровень 3)
721	58:25:060102:127	Земельный участок	Земли сельскохозяйственного назначения (Сельскохозяйственное использование)	RUS	Пензенская обл., Суровский р-н, с. Кирово, ул. Первомайская, д. 36, 1800 м по направлению на юг	1 231 600,00	Матерь с/отчим, использующая энциклопедический объем неопределенных данных (уровень 3)
722	58:25:060303:83	Земельный участок	Земли сельскохозяйственного назначения (Сельскохозяйственное использование)	RUS	Пензенская обл., Суровский р-н, с. Кирово, ул. Первомайская, д. 36, 1800 м по направлению на юг-восток	1 764 700,00	Матерь с/отчим, использующая энциклопедический объем неопределенных данных (уровень 3)
723	58:25:060000:0095	Земельный участок	Земли сельскохозяйственного назначения (Сельскохозяйственное использование)	RUS	Пензенская обл., Суровский р-н, с. Кирово, ул. Первомайская, д. 36, 1800 м по направлению на юг-восток	4 220 500,00	Матерь с/отчим, использующая энциклопедический объем неопределенных данных (уровень 3)
724	58:25:060101:113	Земельный участок	Земли сельскохозяйственного назначения (Сельскохозяйственное использование)	RUS	Пензенская обл., Суровский р-н, с. Кирово, ул. Первомайская, д. 36, 1800 м по направлению на юг-восток	1 231 400,00	Матерь с/отчим, использующая энциклопедический объем неопределенных данных (уровень 3)
725	61:05:0600002:454	Земельный участок	Земли сельскохозяйственного назначения (Сельскохозяйственное использование)	RUS	Республика обл., Бокоский район, примерно в 117 м по направлению на юг-запад от здания фельдшерского пункта д. Гривы	653 600,00	Матерь с/отчим, использующая энциклопедический объем неопределенных данных (уровень 3)
726	61:05:0600003:387	Земельный участок	Земли сельскохозяйственного назначения (Сельскохозяйственное использование)	RUS	Республика обл., Бокоский район, примерно в 15,4 м по направлению на юг-запад от АЭС (п.Борисовский)	2 287 000,00	Матерь с/отчим, использующая энциклопедический объем неопределенных данных (уровень 3)
727	23:21:0206010:46	Земельный участок	Земли сельскохозяйственного назначения (Сельскохозяйственное использование)	RUS	Костромской край, Ивановский р-н, Лепетухинский с/поселенческий округ с.Ольховинка, расположенный в 60 м от приусадебного участка	2 640 300,00	Матерь с/отчим, использующая энциклопедический объем неопределенных данных (уровень 3)
728	22:05:000005:169	Земельный участок	Земли сельскохозяйственного назначения (Сельскохозяйственное использование)	RUS	Липецкая обл., Липецкий район, примерно в 200 м по направлению на восток от здания фельдшерского пункта, расположенного за пределами участка	1 741 900,00	Матерь с/отчим, использующая энциклопедический объем неопределенных данных (уровень 3)
729	61:05:0600003:388	Земельный участок	Земли сельскохозяйственного назначения (Сельскохозяйственное использование)	RUS	Республика обл., Бокоский район, примерно в 2,25 км по направлению на юг от АЭС (п.Борисовский)	4 729 300,00	Матерь с/отчим, использующая энциклопедический объем неопределенных данных (уровень 3)
730	23:19:0104006:535	Земельный участок	Земли сельскохозяйственного назначения (Сельскохозяйственное использование)	RUS	Костромской край, Ленинградский район, ЗАС ЧОУ "Возле д. Косово" 12, корпус 24, строение 13, корпус 48, д.2	4 395 670,00	Матерь с/отчим, использующая энциклопедический объем неопределенных данных (уровень 3)
731	61:05:0600003:0166	Земельный участок	Земли сельскохозяйственного назначения (Сельскохозяйственное использование)	RUS	Республика обл., Бокоский район, примерно в 4,29 км по направлению на юг-запад от здания фельдшерского пункта п.Борисовский	5 801 900,00	Матерь с/отчим, использующая энциклопедический объем неопределенных данных (уровень 3)
732	61:05:0600003:394	Земельный участок	Земли сельскохозяйственного назначения (Сельскохозяйственное использование)	RUS	Республика обл., Бокоский район, примерно в 1,13 км по направлению на запад от АЭС (п.Борисовский)	5 929 500,00	Матерь с/отчим, использующая энциклопедический объем неопределенных данных (уровень 3)

626	58:12:703001:15	Земельный участок	Земли сельскохозяйственного назначения (Сельскохозяйственное и использование)	RUS	Республика Беларусь, находится примерно в 3300 м по направлению на север от ориентира (направление на север от ориентира с. Суля, пл. Центральная, д.2.1)	1 338 100,00	Модель с/пункта, используемая для внесения данных (уровень 3)
627	58:12:703001:17	Земельный участок	Земли сельскохозяйственного назначения (Сельскохозяйственное и использование)	RUS	Республика Беларусь, находится примерно в 3400 м по направлению на юг от ориентира (направление на юг от ориентира с. Суля, пл. Центральная, д.2.1)	1 369 100,00	Модель с/пункта, используемая для внесения данных (уровень 3)
628	58:15:510101:78	Земельный участок	Земли сельскохозяйственного назначения (Сельскохозяйственное и использование)	RUS	Литвинский р-н, участок №10, площадью 12200 кв.м, ориентир стропила, расположенного за пределами участка, адрес ориентира: с. Лопатки, ул. Пискаревка, 18	1 505 100,00	Модель с/пункта, используемая для внесения данных (уровень 3)
629	58:15:510101:130	Земельный участок	Земли сельскохозяйственного назначения (Сельскохозяйственное и использование)	RUS	Пискаревский р-н, участок №1, площадью 3500 кв.м по направлению на север-восток	2 378 300,00	Модель с/пункта, используемая для внесения данных (уровень 3)
640	58:15:521001:138	Земельный участок	Земли сельскохозяйственного назначения (Сельскохозяйственное и использование)	RUS	Пискаревский р-н, участок №1, площадью 2200 кв.м по направлению на север-восток от ориентира (направление на север-восток от ориентира с. Лопатки, ул. Пискаревка, 18)	2 725 800,00	Модель с/пункта, используемая для внесения данных (уровень 3)
641	58:15:440003:64	Земельный участок	Земли сельскохозяйственного назначения (Сельскохозяйственное и использование)	RUS	Полонский р-н, участок №1, площадью 3100 кв.м по направлению на запад от ориентира (направление на запад от ориентира с. Волчанка, ул. Дворовый, дом 12)	7 408 800,00	Модель с/пункта, используемая для внесения данных (уровень 3)
642	58:18:310101:76	Земельный участок	Земли сельскохозяйственного назначения (Сельскохозяйственное и использование)	RUS	Пискаревский р-н, участок №1, площадью 1800 кв.м по направлению на юго-запад от ориентира (направление на юго-запад от ориентира с. Лопатки, ул. Пискаревка, 18)	2 722 000,00	Модель с/пункта, используемая для внесения данных (уровень 3)
643	58:15:510101:77	Земельный участок	Земли сельскохозяйственного назначения (Сельскохозяйственное и использование)	RUS	Полонский р-н, участок №1, площадью 4500 кв.м по направлению на север-восток от ориентира (направление на север-восток от ориентира с. Волчанка, ул. Дворовый, дом 12)	3 182 300,00	Модель с/пункта, используемая для внесения данных (уровень 3)
644	58:15:510102:143	Земельный участок	Земли сельскохозяйственного назначения (Сельскохозяйственное и использование)	RUS	Пискаревский р-н, участок №1, площадью 4500 кв.м по направлению на север-восток от ориентира (направление на север-восток от ориентира с. Лопатки, ул. Пискаревка, 18)	585 500,00	Модель с/пункта, используемая для внесения данных (уровень 3)
645	58:15:510102:113	Земельный участок	Земли сельскохозяйственного назначения (Сельскохозяйственное и использование)	RUS	Полонский р-н, участок №1, площадью 5200 кв.м по направлению на юг от ориентира (направление на юг от ориентира с. Лопатки, ул. Пискаревка, 18)	713 700,00	Модель с/пункта, используемая для внесения данных (уровень 3)
646	58:25:500203:99	Земельный участок	Земли сельскохозяйственного назначения (Сельскохозяйственное и использование)	RUS	Пискаревский р-н, с. Сорокский р-н, с. Петровка, в 1400 м по направлению на юг	1 278 600,00	Модель с/пункта, используемая для внесения данных (уровень 3)
647	58:25:500203:97	Земельный участок	Земли сельскохозяйственного назначения (Сельскохозяйственное и использование)	RUS	Пискаревский р-н, с. Сорокский р-н, с. Петровка, в 650 м по направлению на юг	1 276 300,00	Модель с/пункта, используемая для внесения данных (уровень 3)
648	58:25:500203:98	Земельный участок	Земли сельскохозяйственного назначения (Сельскохозяйственное и использование)	RUS	Пискаревский р-н, с. Сорокский р-н, с. Петровка, в 3400 м по направлению на юго-запад	1 483 500,00	Модель с/пункта, используемая для внесения данных (уровень 3)
649	58:15:510102:114	Земельный участок	Земли сельскохозяйственного назначения (Сельскохозяйственное и использование)	RUS	Полонский р-н, участок №1, площадью 5900 кв.м по направлению на юг от ориентира (направление на юг от ориентира с. Волчанка, ул. Дворовый, дом 12)	1 532 300,00	Модель с/пункта, используемая для внесения данных (уровень 3)

1 151	5817101600101	Земельный участок	Земельный участок (С/паша/земельное в пользование)	RUS	Материалы, планы, проекция, кадастровый номер участка 385 400,00	Псковская область, Мглинский район, с/поселок, площадью 385 400,00 кв. м, на праве собственности, кадастровый номер участка 385 400,00 кв. м, категория земель "земли населенных пунктов", вид разрешенного использования "для размещения объектов складского назначения"	2 212 583 400,00	X	X
Итого	X	X	X	X	X	X	X	X	X

4.2. Право аренды недвижимого имущества

4.2.1. Право аренды недвижимого имущества (арендодатель – физическое лицо)

№ строки	Физическое лицо (арендодатель – при наличии арендатора)	Сведения о документе, удостоверяющем личность	Кадастровый номер участка	Вид участка	Назначение участка	Код страны	Адрес (местоположение) участка	Дата окончания срока аренды	Стоимость актива	Уровень иерархии справочной стоимости	Примечание	
1	1	2	3	4	5	6	7	8	9	10	11	12
Итого	X	X	X	X	X	X	X	X	0,00	X	X	X

4.2.2. Право аренды недвижимого имущества (арендодатель – юридическое лицо)

№ строки	Наименование арендодателя	ИН	Адрес арендодателя	Вид участка	Назначение участка	Код страны	Адрес (местоположение) участка	Дата окончания срока аренды	Стоимость актива	Уровень иерархии справочной стоимости	Примечание			
1	1	2	3	4	5	6	7	8	9	10	11	12	13	14
Итого	X	X	X	X	X	X	X	X	0,00	X	X	X	X	X

Подраздел 5. Имущественные права (за исключением прав аренды недвижимого имущества, прав из кредитных договоров и договоров займа и прав требования к кредитной организации выплатить денежный эквивалент драгоценных металлов)

5.1. Имущественные права на договоры участия в долевом строительстве объектов недвижимого имущества

№ строки	№ договора	Дата заключения договора	Срок исполнения договора	Наименование застройщика	ИН	Адрес (местоположение) объекта строительства	Вид участка	Назначение участка	Код страны	Адрес (местоположение) объекта строительства	Дата окончания срока аренды	Стоимость актива	Уровень иерархии справочной стоимости	Примечание
1	1	2	3	4	5	6	7	8	9	10	11	12	13	14
Итого	X	X	X	X	X	X	X	X	X	X	X	X	X	X

5.2. Имущественные права, связанные с возникновением права собственности на объект недвижимости (его часть) после завершения его строительства (создание) и возникновении из договора, стороной по которому является юридическое лицо, которому принадлежит право собственности или иное вещное право, составляющее предмет государственной регистрации в установленном порядке для целей строительства объекта недвижимости, и (или) имеются сведения на строительство объекта недвижимости на указанной земельной участке, либо юридическое лицо, инвестирующее денежные средства или иное имущество в строительство объекта недвижимости

№ строки	№ договора	Дата заключения договора	Срок исполнения договора	Наименование застройщика	ИН	Адрес (местоположение) объекта строительства	Вид участка	Назначение участка	Код страны	Адрес (местоположение) объекта строительства	Дата окончания срока аренды	Стоимость актива	Уровень иерархии справочной стоимости	Примечание
1	1	2	3	4	5	6	7	8	9	10	11	12	13	14
Итого	X	X	X	X	X	X	X	X	X	X	X	X	X	X

5.3. Имущественные права из договоров, на основании которых осуществляется строительство (создание) объектов недвижимого имущества (в том числе на месте объектов недвижимости) на выделенном в установленном порядке для целей строительства (создания) указанного объекта недвижимости земельном участке, который (право аренды которого) составляет активы акционерного инвестиционного фонда (паевого инвестиционного фонда)

№ строки	№ договора	Дата заключения договора	Срок исполнения договора	Наименование контрагента по договору	ИН	Адрес (местоположение) участка	Вид участка	Назначение участка	Код страны	Адрес (местоположение) участка	Дата окончания срока аренды	Стоимость актива	Уровень иерархии справочной стоимости	Примечание
1	1	2	3	4	5	6	7	8	9	10	11	12	13	14
Итого	X	X	X	X	X	X	X	X	X	X	X	X	X	X

5.4. Имущественные права из договоров, на основании которых осуществляется реконструкция объектов недвижимости, составляющих активы акционерного инвестиционного фонда (паевого инвестиционного фонда)

№ строки	№ договора	Дата заключения договора	Срок исполнения договора	Наименование контрагента по договору	ИН	Адрес (местоположение) участка	Вид участка	Назначение участка	Код страны	Адрес (местоположение) участка	Дата окончания срока аренды	Стоимость актива	Уровень иерархии справочной стоимости	Примечание
1	1	2	3	4	5	6	7	8	9	10	11	12	13	14
Итого	X	X	X	X	X	X	X	X	X	X	X	X	X	X

5.5. Иные имущественные права

№ строки	Сведения, позволяющие установить предмет права	Стоимость актива	Уровень иерархии справочной стоимости	Примечание
1	1	2	3	4
Итого	X	0,00	X	X

Подраздел 6. Денежные требования по кредитным договорам и договорам займа, в том числе удостоверенные закладными

6.1. Денежные требования по кредитным договорам и договорам займа

6.1.1. Денежные требования по кредитным договорам и договорам займа (должник – физическое лицо)

Подраздел 9. Иное имущество, не указанное в подразделах 1-8

9.1. Доли в уставных капиталах российских обществ с ограниченной ответственностью

Номер строки	Наименование российского общества с ограниченной ответственностью	Степень участия в уставном капитале (доля)	Номинальный номер доли	Вид деятельности, осуществляемой обществом с ограниченной ответственностью	Роль лица в уставном капитале российского общества с ограниченной ответственностью	Стоимость акции	Уровень порочности справляющей стоимости	Примечание
Итого						0,00		

9.2. Права участия в уставных капиталах иностранных коммерческих организаций

Номер строки	Наименование иностранной коммерческой организации	Код страны	TIN	Вид деятельности, осуществляемая иностранной коммерческой организацией	Роль лица участия в уставном капитале иностранной коммерческой организации, в процентах	Стоимость акции	Уровень порочности справляющей стоимости	Примечание
Итого						0,00		

9.3. Проектная документация для строительства или реконструкции объекта недвижимости

Номер строки	Вид объекта недвижимого имущества	Наименование объекта	Код страны	Адрес (местоположение) объекта	Наименование проектной документации	Стоимость акции	Уровень порочности справляющей стоимости	Примечание
Итого						0,00		

Подраздел 9.4. Драгоценные металлы

Номер строки	Вид драгоценного металла	Масса драгоценного металла	Место хранения драгоценного металла	Стоимость акции	Уровень порочности справляющей стоимости	Примечание
Итого				0,00		

9.5. Требования к кредитной организации выплатить денежный эквивалент драгоценных металлов по текущему курсу

Номер строки	Вид драгоценного металла	Масса драгоценного металла, в составе активов кредитной организации, требующий выплаты денежного эквивалента	Наименование кредитной организации, являющейся кредитором	Основная информация о кредитной организации (ОГРН)	Стоимость акции	Уровень порочности справляющей стоимости	Примечание
Итого					0,00		

9.6. Художественные ценности

Номер строки	Средний ликвидационный коэффициент	Количество в составе активов, штук	Стоимость акции	Уровень порочности справляющей стоимости	Примечание
Итого			0,00		

9.7. Иное имущество, не указанное в таблицах пунктов 9.1 - 9.6

Номер строки	Средняя ликвидационная стоимость	Количество в составе активов, штук	Стоимость акции	Уровень порочности справляющей стоимости	Примечание
Итого			0,00		

Расшифровка раздела IV «Обязательства»

Подраздел 1. Кредиторская задолженность (кредитор – физическое лицо)


Номер строки	Вид (буквенно) задолженности	Код валюты задолженности	Дата окончания срока исполнения задолженности	Степень исполнения задолженности	Формат, вид, стоимость уступившегося кредитора	Сведения о порочности исполнения задолженности	Объем задолженности (по справляющей стоимости)	Кредиторская задолженность (по документальному оформлению)	Код страны	Уровень порочности справляющей стоимости	Тип сделки РЕПО	Ставка РЕПО	Срок РЕПО - дата второй, четной сделки	Код ISIN	Примечание	
																1
Итого							10 781 600,00	10 781 600,00	RUS							

Подраздел 2. Кредиторская задолженность (кредитор – юридическое лицо)

1	2	3	4	5	6	7	8	9	10	11	12	13	14	15	16	17	18	19	20
Номер строки	Вид (классификация) задолженности	Код валюты задолженности	Основание возникновения задолженности	Дата вступления в силу постановления о задолженности	Наименование кредитора	Специальный регистрационный номер (ОГРН) кредитора	Идентификационный номер налогоплательщика (ИНН) кредитора	ТИН кредитора	Адрес кредитора	Код страны	Объем актива (по данным заявителя)	Код валюты задолженности (по документу/исполнению)	Категория задолженности	Уровень мерзотности стоимости	Тип статьи РЕПО	Статья РЕПО	Срок РЕПО - для второй части сделки	Код ISIN	Примечания
1	Расчет по валютному доверительному управлению	643-RUB	Правление доверительного управления	2022.01.31	Публичное акционерное общество "Нацфингрупп Банк-ТРАСТ"	1027300000490	78370101957	-	г. Москва, Киевский пр., д. 3	RUS	14 894 450,16	14 894 450,16	По остатку кредиторской задолженности	Матерь облигаций, кредитный облигационный фонд (уровень 3)	-	-	-	-	-
2	Расчет в управлѐнной компании	643-RUB	Правление доверительного управления ИООЮ от 23.01.2006	2022.01.21	Общество с ограниченной ответственностью "Империал" компания "Навигатор"	1027750066838	7725305241	-	125110, Москва 141 157, район СВАО, переулок Семеновский, 39, строение 3, эт.8 ком.4	RUS	739 473,04	739 473,04	По векселям (билетам)	Матерь облигаций, кредитный облигационный фонд (уровень 3)	-	-	-	-	-
3	Расчет по валютному долгу	643-RUB	Налоговый кодекс РФ	2022.03.01	Федеральная налоговая служба ИФ по Ленинградской области	1045800759889	5805096974	-	442685 ОБЛАСТЬ ПЕНЗЕНСКАЯ, РАЙОН СВЯТЫХ ПИРАГОВ, ГОРДО ЧАПЫБЕК, УЛИЦА ЧАПЫБЕВ, 114	RUS	5 150 733,00	5 150 733,00	По налогам и сборам	Матерь облигаций, кредитный облигационный фонд (уровень 3)	-	-	-	-	-
4	Расчет по валютному долгу	643-RUB	Налоговый кодекс РФ	2022.03.01	Федеральная налоговая служба ИФ по Ленинградской области	1045900898989	5020911845	-	442630 ОБЛАСТЬ ПЕНЗЕНСКАЯ, ГОРДО КУРЯБИЦА, УЛИЦА ПЕРВЫХ СТРОИТЕЛЕЙ, 24	RUS	660 763,00	660 763,00	По налогам и сборам	Матерь облигаций, кредитный облигационный фонд (уровень 3)	-	-	-	-	-
5	Расчет по валютному долгу	643-RUB	Налоговый кодекс РФ	2023.03.01	Муниципальная инспекция Федеральной налоговой службы ИФ по Ленинградской области	1045800599624	5627827 85	-	442630 ОБЛАСТЬ ПЕНЗЕНСКАЯ, ГОРДО КАМЕНКА, УЛИЦА ЧЕРНЫШОВСКОГО, 16	RUS	1 381 203,00	1 381 203,00	По налогам и сборам	Матерь облигаций, кредитный облигационный фонд (уровень 3)	-	-	-	-	-
6	НДС	643-RUB	Налоговый кодекс РФ	2022.06.25	ИФНС России по Ленинградской области № 13	1307600011385	7810787156	-	198104, г. Санкт-Петербург, улица Пулковская, д. 12, литер А	RUS	5 219 480,98	5 219 480,98	По налогам и сборам	Матерь облигаций, кредитный облигационный фонд (уровень 3)	-	-	-	-	-
Итого						0,00				X	28 025 253,16	X	X		X		X		X

Подраздел 3. Производные финансовые инструменты

1	2	3	4	5	6	7	8	9	10	11	12	13	14	15	16	17	18	19	
Номер строки	Наименование производного финансового инструмента	Степень позиции	Код валюты	Количество докера (контракта)	Уровень мерзотности справедливой стоимости	Объем актива (по справедливой стоимости)	Вид базисного актива	Наименование вида инст. базисного актива	Идентификационный номер актива	Код ISIN	Регистрационный номер (ИИН) актива (в том числе выгода)	Числовая величина актива (в том числе выгода)	Наименование базисного актива (валюты)	Идентификатор актива	Категория актива (валюты)	Рыночная стоимость актива (по состоянию на отчетную дату)	Примечание		
1																			
Итого																			



Уполномоченное лицо специализированной депозитария акционерного инвестиционного фонда (ипотека инвестиционного фонда) (лицо, исполняющее обязанности руководителя акционерного инвестиционного фонда) (полностью вышестоящего юридического лица)

Уполномоченное лицо специализированной депозитария акционерного инвестиционного фонда (ипотека инвестиционного фонда)

**Отчет о приросте (об уменьшении) стоимости имущества,
принадлежащего акционерному инвестиционному фонду
(составляющего паевой инвестиционный фонд)**

Раздел I. Реквизиты акционерного инвестиционного фонда (паевого инвестиционного фонда)

Полное наименование акционерного инвестиционного фонда (полное название паевого инвестиционного фонда)	Номер лицензии акционерного инвестиционного фонда (регистрационный номер правил доверительного управления паевым инвестиционным фондом)	Полное наименование управляющей компании акционерного инвестиционного фонда (паевого инвестиционного фонда)	Номер лицензии управляющей компании акционерного инвестиционного фонда (паевого инвестиционного фонда)	Код по Общероссийскому классификатору предприятий и организаций (ОКПО) акционерного инвестиционного фонда (паевого инвестиционного фонда (если присвоен)
1	2	3	4	5
Закрытый рентный паевой инвестиционный фонд «Капитальные вложения»	0464	Общество с ограниченной ответственностью "Управляющая компания "Навигатор"	21-000-1-00102	93295436

Раздел II. Параметры отчета о приросте (об уменьшении) стоимости имущества

Отчетный период	Код валюты, в которой определена стоимость чистых активов
1	2
Январь 2021 г.	RUB

Раздел III. Сведения о приросте (об уменьшении) стоимости имущества, принадлежащего акционерному инвестиционному фонду (составляющего паевой инвестиционный фонд)

Наименование показателя	Код строки	Значение показателя за отчетный период
1	2	3
Прирост «+» (уменьшение «-») стоимости имущества в результате сделок с имуществом - всего	01	0,00
в том числе в результате сделок:		
с ценными бумагами российских эмитентов (за исключением залковых)	01.01	0,00
...		0,00
с ценными бумагами иностранных эмитентов	01.02	0,00
...		0,00
с недвижимым имуществом и правами аренды недвижимого имущества	01.03	0,00
...		0,00
с имущественными правами (за исключением прав аренды недвижимого имущества, прав из кредитных договоров и договоров займа и прав требования к кредитной организации выплатить денежный эквивалент драгоценных металлов)	01.04	0,00
...		0,00
с денежными требованиями по кредитным договорам и договорам займа, в том числе удостоверенными залковыми	01.05	0,00
...		0,00
с долями в уставных капиталах обществ с ограниченной ответственностью и правами участия в уставных капиталах иностранных коммерческих организаций	01.06	0,00
...		0,00
с проектной документацией	01.07	0,00
...		0,00
с драгоценными металлами и требованиями к кредитной организации выплатить их денежный эквивалент	01.08	0,00
...		0,00
с художественными ценностями	01.09	0,00
...		0,00
с иным имуществом	01.10	0,00
...		0,00
с дебиторской задолженностью	01.11	0,00
...		0,00
с денежными средствами на счетах, в том числе на счетах по депозиту, в кредитных организациях	01.12	0,00
...		0,00
Прирост «+» (уменьшение «-») стоимости имущества в результате изменения справедливой стоимости имущества - всего	02	-10 344 847,32
в том числе в результате изменения справедливой стоимости:		
ценных бумаг российских эмитентов (за исключением залковых)	02.01	0,00
...		0,00
ценных бумаг иностранных эмитентов	02.02	0,00
...		0,00
недвижимого имущества и прав аренды недвижимого имущества	02.03	0,00
...		0,00
имущественных прав (за исключением прав аренды недвижимого имущества, прав из кредитных договоров и договоров займа и прав требования к кредитной организации выплатить денежный эквивалент драгоценных металлов)	02.04	0,00


...		0,00
денежных требований по кредитным договорам и договорам займа, в том числе удостоверенными закладными	02.05	0,00
...		0,00
долей в уставных капиталах общества с ограниченной ответственностью и прав участия в уставных капиталах иностранных коммерческих организаций	02.06	0,00
...		0,00
проектной документации	02.07	0,00
...		0,00
драгоценных металлов и требований к кредитной организации выплатить их денежный эквивалент	02.08	0,00
...		0,00
художественных ценностей	02.09	0,00
...		0,00
иного имущества	02.10	0,00
...		0,00
дебиторской задолженности	02.11	-10 219 179,12
...		0,00
денежных средств на счетах, в том числе на счетах по депозиту, в кредитных организациях	02.12	-125 668,20
...		0,00
Доход по имуществу, принадлежащему акционерному инвестиционному фонду (составляющему паевой инвестиционный фонд) - всего	03	12 100 203,63
в том числе:		
процентный доход по банковским счетам (счетам по депозиту)	03.01	413 005,19
процентный доход по облигациям	03.02	0,00
дивиденды по акциям акционерных обществ	03.03	0,00
доходы по инвестиционным паям (акциям) инвестиционных фондов	03.04	0,00
распределение прибыли обществ с ограниченной ответственностью (иностраных коммерческих организаций)	03.05	0,00
доход от сдачи недвижимого имущества в аренду (субаренду)	03.06	11 687 198,44
платежи по кредитным договорам (договорам займа), имущественные права по обязательствам из которых составляют имущество фонда	03.07	0,00
иные доходы по имуществу	03.08	0,00
Оплата по договорам, в том числе по договорам аренды, права из которых составляют имущество фонда	04	0,00
Сумма начисленных вознаграждений управляющей компании, специализированному депозитарию, лицу, осуществляющему ведение реестра, аудиторской организации, оценщику и бирже - всего	05	570 737,56
в том числе:		
управляющей компании	05.01	453 969,09
специализированному депозитарию, лицу, осуществляющему ведение реестра, аудиторской организации, оценщику и бирже	05.02	116 768,47
Сумма начисленных расходов, связанных с управлением акционерным инвестиционным фондом или доверительным управлением паевым инвестиционным фондом	06	13 240,00
Сумма начисленных дивидендов по акциям акционерного инвестиционного фонда (дохода по инвестиционным паям паевого инвестиционного фонда)	07	0,00
Прочие доходы	08	11 949 325,58
Прочие расходы	09	1 102 496,36
Прирост «+» имущества в результате размещения акций акционерного инвестиционного фонда (выдачи инвестиционных паев паевого инвестиционного фонда)	10	0,00
Уменьшение «-» имущества в результате выкупа или приобретения акций акционерного инвестиционного фонда (погашения инвестиционных паев паевого инвестиционного фонда)	11	0,00
Прирост «+» имущества в результате обмена инвестиционных паев других паевых инвестиционных фондов на инвестиционные пай данного паевого инвестиционного фонда	12	0,00
Уменьшение «-» имущества в результате обмена инвестиционных паев данного паевого инвестиционного фонда на инвестиционные пай других паевых инвестиционных фондов	13	0,00
Итого: прирост «+» или уменьшение «-» стоимости имущества (строки 01 + 02 + 03 - 04 - 05 - 06 - 07 + 08 - 09 + 10 + 11 + 12 + 13)	14	12 018 207,97

Раздел IV. Отчет о финансовых вложениях, переданных (полученных) с обязательством обратного выкупа (обратной продажи) по сделкам РЕПО

Наименование ценной бумаги	Код строки	Государственный регистрационный номер	Код ISIN	Наименование эмитента ценной бумаги	ИНН (ТIN) эмитента представляемых ценных бумаг	Стоимость ценных бумаг в составе активов фонда	
						оборот по покупке	оборот по продаже
1	2	3	4	5	6	7	8
Ценные бумаги российских эмитентов - всего	1		x			0,00	0,00
в том числе: акции, обращающиеся на организованном рынке ценных бумаг	1.01		x			0,00	0,00
в том числе: по каждой акции	1.01.1		x				
...							
акции, не обращающиеся на организованном рынке ценных бумаг	1.02		x			0,00	0,00
в том числе: по каждой акции	1.02.1		x				
...							
облигации, обращающиеся на организованном рынке ценных бумаг	1.03		x			0,00	0,00
в том числе: по каждой облигации	1.03.1		x				

...							
облигации, не обращающиеся на организованном рынке ценных бумаг	1.04		x			0,00	0,00
в том числе: по каждой облигации	1.04.1		x				
...							
инвестиционные паи, обращающиеся на организованном рынке ценных бумаг	1.05		x			0,00	0,00
в том числе: по каждому инвестиционному паю	1.05.1		x				
...							
инвестиционные паи, не обращающиеся на организованном рынке ценных бумаг	1.06		x			0,00	0,00
в том числе: по каждому инвестиционному паю	1.06.1		x				
...							
векселя	1.07		x			0,00	0,00
в том числе: по каждому векселю	1.07.1		x				
...							
ипотечные сертификаты	1.08		x			0,00	0,00
в том числе: по каждому ипотечному сертификату	1.08.1		x				
...							
депозитные сертификаты	1.09		x			0,00	0,00
в том числе: по каждому депозитному сертификату	1.09.1		x				
...							
закладные	1.10		x			0,00	0,00
в том числе: по каждой закладной	1.10.1		x				
...							
иные российские ценные бумаги (коносаменты, складские свидетельства, опционы эмитента и прочие ценные бумаги)	1.11		x			0,00	0,00
в том числе: по каждой ценной бумаге	1.11.1		x				
...							
Иностранные ценные бумаги, квалифицированные в качестве ценных бумаг, - всего	2		x			0,00	0,00
в том числе: по каждой ценной бумаге	2.1		x				
...							

Руководитель акционерного инвестиционного фонда (управляющей компании паевого инвестиционного фонда) (лицо, исполняющее обязанности руководителя акционерного инвестиционного фонда (управляющей компании паевого инвестиционного фонда))



Ю.В. Андреева
(Доверенность № 64/1 от 08.05.2020)

(инициалы, фамилия)

Уполномоченное лицо специализированного депозитария акционерного инвестиционного фонда (паевого инвестиционного фонда)

Г.Н. Панкратова

(инициалы, фамилия)

**Отчет о приросте (об уменьшении) стоимости имущества,
принадлежащего акционерному инвестиционному фонду
(составляющего паевой инвестиционный фонд)**

Раздел I. Реквизиты акционерного инвестиционного фонда (паевого инвестиционного фонда)

Полное наименование акционерного инвестиционного фонда (полное название паевого инвестиционного фонда)	Номер лицензии акционерного инвестиционного фонда (регистрационный номер правил доверительного управления паевым инвестиционным фондом)	Полное наименование управляющей компании акционерного инвестиционного фонда (паевого инвестиционного фонда)	Номер лицензии управляющей компании акционерного инвестиционного фонда (паевого инвестиционного фонда)	Код по Общероссийскому классификатору предприятий и организаций (ОКПО) акционерного инвестиционного фонда (паевого инвестиционного фонда (если присвоен))
1	2	3	4	5
Закрытый рентный паевой инвестиционный фонд «Капитальные вложения»	0464	Общество с ограниченной ответственностью "Управляющая компания "Навигатор"	21-000-1-00102	93295436

Раздел II. Параметры отчета о приросте (об уменьшении) стоимости имущества

Отчетный период	Код валюты, в которой определена стоимость чистых активов
1	2
Февраль 2021 г.	RUB

Раздел III. Сведения о приросте (об уменьшении) стоимости имущества, принадлежащего акционерному инвестиционному фонду (составляющего паевой инвестиционный фонд)

Наименование показателя	Код строки	Значение показателя за отчетный период
1	2	3
Прирост «+» (уменьшение «-») стоимости имущества в результате сделок с имуществом - всего	01	0,00
в том числе в результате сделок:		
с ценными бумагами российских эмитентов (за исключением закладных)	01.01	0,00
...		0,00
с ценными бумагами иностранных эмитентов	01.02	0,00
...		0,00
с недвижимым имуществом и правами аренды недвижимого имущества	01.03	0,00
...		0,00
с имущественными правами (за исключением прав аренды недвижимого имущества, прав из кредитных договоров и договоров займа и прав требования к кредитной организации выплатить денежный эквивалент драгоценных металлов)	01.04	0,00
...		0,00
с денежными требованиями по кредитным договорам и договорам займа, в том числе удостоверенными закладными	01.05	0,00
...		0,00
с долями в уставных капиталах обществ с ограниченной ответственностью и правами участия в уставных капиталах иностранных коммерческих организаций	01.06	0,00
...		0,00
с проектной документацией	01.07	0,00
...		0,00
с драгоценными металлами и требованиями к кредитной организации выплатить их денежный эквивалент	01.08	0,00
...		0,00
с художественными ценностями	01.09	0,00
...		0,00
с иным имуществом	01.10	0,00
...		0,00
с дебиторской задолженностью	01.11	0,00
...		0,00
с денежными средствами на счетах, в том числе на счетах по депозиту, в кредитных организациях	01.12	0,00
...		0,00
Прирост «+» (уменьшение «-») стоимости имущества в результате изменения справедливой стоимости имущества - всего	02	189 004 809,48
в том числе в результате изменения справедливой стоимости:		
ценных бумаг российских эмитентов (за исключением закладных)	02.01	0,00
...		0,00
ценных бумаг иностранных эмитентов	02.02	0,00
...		0,00
недвижимого имущества и прав аренды недвижимого имущества	02.03	189 403 200,00
Переоценка актива от 26.02.2021 3323698 кв.м; 58:17:0190201:97, земли с/х назначения; ; Пензенская область Малосердобинский район, участок находится примерно в 4,9 км по направлению на юг от ориентира с.Малая Сердоба, расположенного за пределами участка, адрес ориентира: р-н Малосе		445 800,00

<p>Переоценка актива от 26.02.2021 393252 кв.м; 58:17:0150203:134, земли с/х назначения;; Пензенская область Малосердобинский район, участок находится примерно в 3,6 км по направлению на запад от ориентира с.Малая Сердоба, расположенного за пределами участка, адрес ориентира: р-н Мало</p>		64 700,00
<p>Переоценка актива от 26.02.2021 409596 кв.м; 58:17:0190201:100, земли с/х назначения; ; Пензенская область Малосердобинский район, участок находится примерно в 2 км по направлению на юго-восток от ориентира с. Малая Сердоба, расположенного за пределами участка, адрес ориентира: р-н</p>		67 600,00
<p>Переоценка актива от 26.02.2021 630426 кв.м; 58:17:0150601:71, земли с/х назначения; Пензенская область Малосердобинский район, участок находится примерно в 0,7 км по направлению на северо-запад от ориентира с. Малая Сердоба, расположенного за пределами участка, адрес ориентира: р-</p>		104 900,00
<p>Переоценка актива от 26.02.2021 951525 кв.м; 58:17:0190101:30, земли с/х назначения; Пензенская область Малосердобинский район, участок находится примерно в 2,8 км по направлению на юго-запад от ориентира с. Малая Сердоба, расположенного за пределами участка, адрес ориентира: р-н М</p>		158 100,00
<p>Переоценка актива от 26.02.2021 1022848 кв.м; 58:17:0190201:79, земли с/х назначения; ; Пензенская область Малосердобинский район, участок находится примерно в 4 км по направлению на юго-запад от ориентира с.Малая Сердоба, расположенного за пределами участка, адрес ориентира: р-н М</p>		137 000,00
<p>Переоценка актива от 26.02.2021 1495734 кв.м; 58:17:0150201:8, земли с/х назначения; ; Пензенская область Малосердобинский район, Участок находится примерно в 1.3 км по направлению на юг от ориентира с. Марьевка, расположенного за пределами участка</p>		200 500,00
<p>Переоценка актива от 26.02.2021 372092 кв.м; 58:17:0150203:137, земли с/х назначения; ; Пензенская область Малосердобинский район, участок находится примерно в 1,8 км по направлению на запад от ориентира с.Малая Сердоба, расположенного за пределами участка, адрес ориентира: р-н Мал</p>		62 100,00
<p>Переоценка актива от 26.02.2021 682792 кв.м; 58:17:0150203:140, земли с/х назначения; Пензенская область Малосердобинский район, участок находится примерно в 2,6 км по направлению на запад от ориентира с. Малая Сердоба, расположенного за пределами участка, адрес ориентира: р-н Мало</p>		112 900,00
<p>Переоценка актива от 26.02.2021 904118 кв.м; 58:17:0150203:141, земли с/х назначения; Пензенская область Малосердобинский район, участок находится примерно в 2,1 км по направлению на юго-запад от ориентира с. Малая Сердоба, расположенного за пределами участка, адрес ориентира: р-н</p>		149 900,00
<p>Переоценка актива от 26.02.2021 1174812 кв.м; 58:17:0190101:32, земли с/х назначения; ; Пензенская область Малосердобинский район, участок находится примерно в 4,1 км по направлению на юго-запад от ориентира с. Малая Сердоба, расположенного за пределами участка, адрес ориентира: р-</p>		157 200,00
<p>Переоценка актива от 26.02.2021 1775735 кв.м; ; 58:17:0150203:124, земли с/х назначения; ; Пензенская область Малосердобинский район, участок находится примерно в 3,4 км по направлению на запад от ориентира с. Малая Сердоба, расположенного за пределами участка, адрес ориентира: р-н М</p>		238 200,00
<p>Переоценка актива от 26.02.2021 39306 кв. м; 58:16:830701:190; земли с/х назначения; ; Пензенская обл., Лунинский р-, примерно в 10020 м. по направлению на запад от ориентира строение, расположенного за пределами участка, адрес ориентира: с. Казачья Пелетьма, ул.Школьная, д.13</p>		7 400,00
<p>Переоценка актива от 26.02.2021 109066 кв. м; 58:16:830701:189; земли с/х назначения; ; Пензенская обл., Лунинский р, примерно в 7760 м. по направлению на север от ориентира строение, расположенного за пределами участка, адрес ориентира: с. Казачья Пелетьма, ул.Школьная, д.13</p>		20 500,00
<p>Переоценка актива от 26.02.2021 281 260 кв.м; 58:13:0440801:29; земли с/х назначения; ; Пензенская обл., Пензенский р-н, Примерно в 2300 м от ориентира здание по направлению на восток, адрес ориентира: Пензенская область, Пензенский район, с.Новопавловка, ул.Даманская, д.9</p>		53 100,00
<p>Переоценка актива от 26.02.2021 249000 кв. м; 58:16:840101:34; земли с/х назначения; ; Пензенская обл., Лунинский р-н, Участок находится примерно в 700 м. по направлению на северо-запад от ориентира здание, расположенного за пределами участка, адрес ориентира: с. София ул. Заречная</p>		46 300,00
<p>Переоценка актива от 26.02.2021 252785 кв. м; 58:16:830701:187; земли с/х назначения; ; Пензенская обл., Лунинский р, примерно в 8350 м. по направлению на запад от ориентира строение, расположенного за пределами участка, адрес ориентира: с. Казачья Пелетьма, ул.Школьная, д.13</p>		47 000,00
<p>Переоценка актива от 26.02.2021 406000 кв. м; 58:16:0840601:41; земли с/х назначения; ; Пензенская обл., Лунинский р-, Участок находится примерно в 2000 м. по направлению на восток от ориентира здание, расположенного за пределами участка, адрес с. Лесной Вьясс</p>		66 900,00
<p>Переоценка актива от 26.02.2021 489446 кв. м; 58:16:830701:192; земли с/х назначения; Пензенская обл., Лунинский р, примерно в 4390 м. по направлению на запад от ориентира строение, расположенного за пределами участка, адрес ориентира:с. Казачья Пелетьма, ул.Школьная, д.13</p>		81 300,00

Переоценка актива от 26.02.2021 2835489 кв.м; 58:16:811001:10; земли с/х назначения; ; Пензенская обл., Лунинский р, примерно в 3200 м. по направлению на юго-восток от ориентира, расположенного за пределами участка, адрес ориентира: с. Танеевка, ул.Украина, д.42		380 600,00
Переоценка актива от 26.02.2021 1517576 кв. м; 58:16:830402:249; земли с/х назначения; ; Пензенская обл., Лунинский, примерно в 3130 м. по направлению на запад от ориентира, расположенного за пределами участка, адрес ориентира: с. Лесной Вьясс		203 600,00
Переоценка актива от 26.02.2021 4072292 кв. м; 58:16:830701:194; земли с/х назначения; ; Пензенская обл., Лунинский, примерно в 1300 м. по направлению на северо-запад от ориентира строение, расположенного за пределами участка, адрес ориентира: с. Казачья Пелетьма, ул.Школьная, д.13		546 500,00
Переоценка актива от 26.02.2021 7701615 кв. м; 58:16:840101:33; земли с/х назначения; Пензенская обл., Лунинский р-н, примерно в 8950 м. по направлению на северо-запад от ориентира строение, расположенного за пределами участка, адрес ориентира:с. Большой Вьясс, ул.Базарная, д.36		1 033 900,00
Переоценка актива от 26.02.2021 6360085 кв. м; 58:16:830401:125; земли с/х назначения; Пензенская обл., Лунинский, примерно в 9700 м. по направлению на запад от ориентира, расположенного за пределами участка, адрес ориентира: с. Лесной Вьясс		853 500,00
Переоценка актива от 26.02.2021 12636880 кв. м; 58:16:830701:193; земли с/х назначения; ; Пензенская обл., Лунинский, примерно в 5550 м. по направлению на северо-запад от ориентира строение, расположенного за пределами участка, адрес ориентира:с. Казачья Пелетьма, ул.Школьная, д.13		1 590 900,00
Переоценка актива от 26.02.2021 369003 кв. м; 58:16:830701:191; земли с/х назначения; ; Пензенская обл., Лунинский р, примерно в 9830 м. по направлению на запад от ориентира строение, расположенного за пределами участка, адрес ориентира: с. Казачья Пелетьма, ул. Школьная, д. 13		61 200,00
Переоценка актива от 26.02.2021 374958 кв. м; 58:16:830701:188; земли с/х назначения; ; Пензенская обл., Лунинский р, примерно в 6580 м. по направлению на запад от ориентира строение, расположенного за пределами участка, адрес ориентира: с. Казачья Пелетьма, ул.Школьная, д.13		61 700,00
Переоценка актива от 26.02.2021 489559 кв. м; 58:16:811001:9; земли с/х назначения; Пензенская обл., Лунинский р-н, примерно в 1700 м. по направлению на юго-восток от ориентира, расположенного за пределами участка, адрес ориентира: с. Танеевка, ул.Украина, д.42		81 400,00
Переоценка актива от 26.02.2021 612301 кв. м; 58:16:830701:186; земли с/х назначения; Пензенская обл., Лунинский р, примерно в 4750 м. по направлению на запад от ориентира строение, расположенного за пределами участка, адрес ориентира: с. Казачья Пелетьма, ул.Школьная, д.13		101 100,00
Переоценка актива от 26.02.2021 989890 кв. м; 58:16:830601:86; земли с/х назначения; Пензенская обл., Лунинский р-н, примерно в 122290 м. по направлению на запад от ориентира, расположенного за пределами участка, адрес ориентира: с. Лесной Вьясс		164 000,00
Переоценка актива от 26.02.2021 1148394 кв. м; 58:16:830401:121; земли с/х назначения; ; Пензенская обл., Лунинский, примерно в 8580 м. по направлению на запад от ориентира, расположенного за пределами участка, адрес ориентира: с. Лесной Вьясс		154 300,00
Переоценка актива от 26.02.2021 1303050 кв. м; 58:16:811001:4; земли с/х назначения; ; Пензенская обл., Лунинский р-, примерно в 2800 м. по направлению на юго-восток от ориентира строение, расположенного за пределами участка, адрес ориентира: с. Танеевка, ул.Украина, д.42		175 000,00
Переоценка актива от 26.02.2021 1989796 кв. м; 58:16:810101:57; земли с/х назначения; ; Пензенская обл., Лунинский р, примерно в 2700 м. по направлению на юг от ориентира строение, расположенного за пределами участка, адрес ориентира: с.Танеевка, ул.Украина, д.42		267 200,00
Переоценка актива от 26.02.2021 1079054 кв. м; 58:16:830701:195; земли с/х назначения; ; Пензенская обл., Лунинский, примерно в 1710 м. по направлению на запад от ориентира строение, расположенного за пределами участка, адрес ориентира: с. Казачья Пелетьма, ул.Школьная, д.13		145 200,00
Переоценка актива от 26.02.2021 3005025 кв. м; 58:16:830402:250; земли с/х назначения; ; Пензенская обл., Лунинский, примерно в 4140 м. по направлению на запад от ориентира, расположенного за пределами участка, адрес ориентира: с. Лесной Вьясс		403 400,00
Переоценка актива от 26.02.2021 27844740 кв.м; 58:13:0000000:112; земли с/х назначения; ; Пензенская обл., Пензенский р-н, Участок находится примерно в 1000 м от ориентира по направлению на юг. Почтовый адрес ориентира:обл.Пензенская, р-н Пензенский, с. Новопавловка, ул. Даманская,		3 505 800,00
Переоценка актива от 26.02.2021 1544673 кв. м; 58:16:830402:248; земли с/х назначения; ; Пензенская обл., Лунинский, примерно в 1544673 м. по направлению на запад от ориентира, расположенного за пределами участка, адрес ориентира: с. Лесной Вьясс		207 400,00
Переоценка актива от 26.02.2021 1554107 кв. м; 58:16:0810101:53; земли с/х назначения; ; Пензенская обл., Лунинский р, примерно в 2050 м. по направлению на юго-запад от ориентира строение, расположенного за пределами участка, адрес ориентира: с. Танеевка, ул.Украина, д.42		208 500,00
Переоценка актива от 26.02.2021 2042221 кв. м; 58:16:810101:55; земли с/х назначения; ; Пензенская обл., Лунинский р, примерно в 2100 м. по направлению на северо-запад от ориентира строение, расположенного за пределами участка, адрес ориентира: с. Танеевка, ул.Украина, д.42		273 600,00

Переоценка актива от 26.02.2021 2451660 кв. м; 58:16:810101:56; земли с/х назначения; Пензенская обл., Лунинский р, примерно в 2450 м. по направлению на юго-запад от ориентира строение, расположенного за пределами участка, адрес ориентира: с.Танеевка, ул.Украина, д.42		328 500,00
Переоценка актива от 26.02.2021 4017118 кв. м; 58:16:810101:54; земли с/х назначения; Пензенская обл., Лунинский р, примерно в 3000 м. по направлению на северо-запад от ориентира строение, расположенного за пределами участка, адрес ориентира: с.Танеевка, ул.Украина, д.42		538 600,00
Переоценка актива от 26.02.2021 125214 кв. м; 58:10:0650702:74; земли с/х назначения; Пензенская обл., Каменский р-н, примерно в 4,6 км. по направлению на юго-восток от ориентира: с. Соболевка, ул. Школьная, д. 11		23 400,00
Переоценка актива от 26.02.2021 261115 кв. м; 58:10:0690201:11; земли с/х назначения; Пензенская обл., Каменский р-н, примерно в 4,5 км. по направлению на юго-запад от ориентира: с. Соболевка, ул. Школьная, д. 11		49 000,00
Переоценка актива от 26.02.2021 276000 кв. м; 58:10:0690303:79; земли с/х назначения; Пензенская обл., Каменский р-н, примерно 4080 м. по направлению на юго-восток от ориентира: с. Завиаловка, ул. Совхозная, д. 14		51 600,00
Переоценка актива от 26.02.2021 250972 кв. м; 58:16:830402:256; земли с/х назначения; Пензенская обл., Лунинский р, примерно в 5330 м. по направлению на запад от ориентира, расположенного за пределами участка, адрес ориентира: с. Лесной Вьясс		46 800,00
Переоценка актива от 26.02.2021 264059 кв. м; 58:16:830401:124; земли с/х назначения; Пензенская обл., Лунинский р, примерно в 9670 м. по направлению на запад от ориентира, расположенного за пределами участка, адрес ориентира: с. Лесной Вьясс		49 200,00
Переоценка актива от 26.02.2021 17,20 га; 61:05:60 00 02:0434; земли с/х назначения; Ростовская обл., Боковский район, примерно в 11,7 км по направлению на юго-запад от здания центральной конторы х.Грачев		-197 800,00
Переоценка актива от 26.02.2021 46 га; 61:05:60 00 03:0397; земли с/х назначения; Ростовская обл., Боковский р-н примерно в 5,4 км. по направлению на юго-запад от АБЗ ст.Каргинская;		-468 700,00
Переоценка актива от 26.02.2021 119 га; 61:05:600003:0398; земли с/х назначения; Ростовская обл, Боковский р-он, примерно в 2,25 км по направлению на восток от МТМ х. Рогожкин		-982 700,00
Переоценка актива от 26.02.2021 148 га; 61:05:60 00 08:0186; земли с/х назначения; Ростовская обл-ть, Боковский р-он, примерно в 4,26 км по направлению на северо-восток от п.Яблоновский		-1 222 400,00
Переоценка актива от 26.02.2021 149,20 га; 61:05:60 00 03:0394; земли с/х назначения; Ростовская обл, Боковский р-он, примерно в 1,13 км по направлению на запад от АБЗ ст.Каргинская		-1 232 400,00
Переоценка актива от 26.02.2021 682,44 га, 61:05:60 00 13:0184; земли с/х назначения; Ростовская обл., Боковский р-н, примерно в 10,9 км. по направлению на юго-запад от ориентира здание МТМ х.Земцов;		-5 637 100,00
Переоценка актива от 26.02.2021 161,10 га; 61:05:60 00 09:0161; земли с/х назначения; Ростовская обл, Боковский р-он, примерно в 5,15 км по направлению на северо-запад от п. Стожки		-1 330 700,00
Переоценка актива от 26.02.2021 191,10 га; 61:05:60 00 11:0083; земли с/х назначения; Ростовская обл., Боковский р-н, примерно в 7,87 км. по направлению на юго-запад от ориентира здание МТМ х. Земцовский		-1 578 400,00
Переоценка актива от 26.02.2021 24035 кв.м; 58:17:0010502:8, земли с/х назначения; Пензенская область Малосердобинский район, Участок находится примерно в 5,4 км по направлению на северо-восток от ориентира с. Марьевка, расположенного за пределами участка		5 100,00
Переоценка актива от 26.02.2021 25029 кв.м; 58:17:0150101:82, земли с/х назначения; Пензенская область Малосердобинский район, Участок находится примерно в 0,6 км по направлению на северо-запад от ориентира с. Марьевка, расположенного за пределами участка		5 000,00
Переоценка актива от 26.02.2021 26065 кв.м; 58:17:150101:80, земли с/х назначения; Пензенская область Малосердобинский район, Участок находится примерно в 0,8 км по направлению на северо-запад от ориентира с. Марьевка, расположенного за пределами участка		5 000,00
Переоценка актива от 26.02.2021 30316 кв.м; 58:17:0150203:138, земли с/х назначения; Пензенская область Малосердобинский район, участок находится примерно в 2,8 км по направлению на запад от ориентира с.Малая Сердова, расположенного за пределами участка, адрес ориентира: р-н Мало		6 200,00
Переоценка актива от 26.02.2021 36142 кв.м; 58:17:0010401:33, земли с/х назначения; Пензенская область Малосердобинский район, Участок находится примерно в 1,8 км по направлению на юго-запад от ориентира с. Колемаас, расположенного за пределами участка		7 400,00
Переоценка актива от 26.02.2021 39504 кв.м; 58:17:0010401:34, земли с/х назначения; Пензенская область Малосердобинский район, Участок находится примерно в 5,3 км по направлению на север от ориентира с. Марьевка, расположенного за пределами участка		7 800,00
Переоценка актива от 26.02.2021 66246 кв.м; 58:17:0010401:37, земли с/х назначения; Пензенская область Малосердобинский район, Участок находится примерно в 7,3 км по направлению на север от ориентира с. Марьевка, расположенного за пределами участка		13 100,00
Переоценка актива от 26.02.2021 72166 кв.м; 58:17:0010502:7, земли с/х назначения; Пензенская область Малосердобинский район, Участок находится примерно в 5,3 км по направлению на северо-восток от ориентира с. Марьевка, расположенного за пределами участка		14 500,00

Переоценка актива от 26.02.2021 77928 кв. м; 58:17:0150203:136, земли с/х назначения; Пензенская область Малосердобинский район, участок находится примерно в 3,6 км по направлению на северо-запад от ориентира с. Малая Сердоба, расположенного за пределами участка, адрес ориентира: р-		15 500,00
Переоценка актива от 26.02.2021 85665 кв. м; 58:17:0010401:39, земли с/х назначения; Пензенская область Малосердобинский район. Участок находится примерно в 6,9 км по направлению на север от ориентира с. Марьевка, расположенного за пределами участка		17 400,00
Переоценка актива от 26.02.2021 98493 кв. м; 58:17:0010401:38, земли с/х назначения; Пензенская область Малосердобинский район. Участок находится примерно в 6,1 км по направлению на север от ориентира с. Марьевка, расположенного за пределами участка		20 000,00
Переоценка актива от 26.02.2021 520735 кв. м; 58:10:0690201:14; земли с/х назначения; Пензенская обл., Каменский р-н, примерно 4,2 км. по направлению на юго-восток от ориентира: с. Соболевка, ул. Школьная, д. 11		85 900,00
Переоценка актива от 26.02.2021 630000 кв. м; 58:10:0690303:74; земли с/х назначения; Пензенская обл., Каменский р-н, примерно 4100 м. по направлению на юго-восток от ориентира: с. Завиаловка, ул. Совхозная, д. 14		104 200,00
Переоценка актива от 26.02.2021 636000 кв. м; 58:10:0690303:73; земли с/х назначения; Пензенская обл., Каменский р-н, примерно 4850 м. по направлению на юго-восток от ориентира: с. Завиаловка, ул. Совхозная, д. 14		105 700,00
Переоценка актива от 26.02.2021 555000 кв. м; 58:16:830402:255; земли с/х назначения; Пензенская обл., Лунинский р, примерно в 7780 м. по направлению на запад от ориентира, расположенного за пределами участка, адрес ориентира: с. Лесной Выясс		92 200,00
Переоценка актива от 26.02.2021 970000 кв. м; 58:10:0660302:31; земли с/х назначения; Пензенская обл., Каменский р-н; примерно в 7190 м. по направлению на юго-восток от ориентира: с. Завиаловка, ул. Совхозная, д. 14		160 400,00
Переоценка актива от 26.02.2021 1142734 кв. м; 58:16:830402:252; земли с/х назначения; Пензенская обл., Лунинский, примерно в 7050 м. по направлению на запад от ориентира, расположенного за пределами участка, адрес ориентира: с. Лесной Выясс		153 000,00
Переоценка актива от 26.02.2021 1456000 кв. м; 58:10:0690303:78; земли с/х назначения; Пензенская обл., Каменский р-н, примерно 4330 м. по направлению на юго-восток от ориентира: с. Завиаловка, ул. Совхозная, д. 14		195 500,00
Переоценка актива от 26.02.2021 1708000 кв. м; 58:10:0690204:11; земли с/х назначения; Пензенская обл., Каменский р-н, примерно 5550 м. по направлению на восток от ориентира: с. Завиаловка, ул. Совхозная, д. 14		229 200,00
Переоценка актива от 26.02.2021 4301487 кв. м; 58:10:0690201:8; земли с/х назначения; Пензенская обл., Каменский р-н, примерно 3 км. по направлению на юго-запад от ориентира: с. Соболевка, ул. Школьная, д. 11		576 900,00
Переоценка актива от 26.02.2021 26432000 кв. м; 58:27:0000000:228; земли с/х назначения; Пензенская обл., Тамалинский р-н, Малосергиевский сельсовет, вблизи с.Варварино		3 328 000,00
Переоценка актива от 26.02.2021 1540615 кв. м; 58:16:830402:253; земли с/х назначения; Пензенская обл., Лунинский, примерно в 7440 м. по направлению на запад от ориентира, расположенного за пределами участка, адрес ориентира: с. Лесной Выясс		207 200,00
Переоценка актива от 26.02.2021 5049000 кв. м; 58:10:0000000:134; земли с/х назначения; Пензенская обл., Каменский р-н, спк"КАЗАНСКИЙ", в 4 км. по направлению на юго-запад от ориентира: с. Казанская Арчада, ул. Зеленая д. 11		677 200,00
Переоценка актива от 26.02.2021 3411340 кв. м; 58:16:830401:126; земли с/х назначения; Пензенская обл., Лунинский, примерно в 8430 м. по направлению на запад от ориентира, расположенного за пределами участка, адрес ориентира: с. Лесной Выясс		457 400,00
Переоценка актива от 26.02.2021 952118 кв. м; 58:16:830401:122; земли с/х назначения; Пензенская обл., Лунинский р, примерно в 8330 м. по направлению на запад от ориентира, расположенного за пределами участка, адрес ориентира: с. Лесной Выясс		158 100,00
Переоценка актива от 26.02.2021 1614958 кв. м; 58:10:0690201:10; земли с/х назначения; Пензенская обл., Каменский р-н, примерно 2,1 км. по направлению на юго-запад от ориентира: с. Соболевка, ул. Школьная, д. 11		216 700,00
Переоценка актива от 26.02.2021 2256429 кв. м; 58:10:0690201:9; земли с/х назначения; Пензенская обл., Каменский р-н, примерно 2,2 км. по направлению на юго-запад от ориентира: с. Соболевка, ул. Школьная, д. 11		302 700,00
Переоценка актива от 26.02.2021 2605000 кв. м; 58:10:0690303:75; земли с/х назначения; Пензенская обл., Каменский р-н, примерно 3100 м. по направлению на юго-восток от ориентира: с. Завиаловка, ул. Совхозная, д. 14		349 500,00
Переоценка актива от 26.02.2021 2199336 кв. м; 58:16:830402:247; земли с/х назначения; Пензенская обл., Лунинский, примерно в 780 м. по направлению на запад от ориентира, расположенного за пределами участка, адрес ориентира: с. Лесной Выясс		295 400,00
Переоценка актива от 26.02.2021 2833000 кв. м; 58:10:0690303:77; земли с/х назначения; Пензенская обл., Каменский р-н, примерно 6570 м. по направлению на юго-восток от ориентира: с. Завиаловка, ул. Совхозная, д. 14		380 400,00
Переоценка актива от 26.02.2021 4268402 кв. м; 58:10:0650702:73; земли с/х назначения; Пензенская обл., Каменский р-н, примерно в 3,5 км. по направлению на юго-восток от ориентира: с. Соболевка, ул. Школьная, д. 11		572 400,00
Переоценка актива от 26.02.2021 1485000 кв. м; 58:10:0690303:72; земли с/х назначения; Пензенская обл., Каменский р-н, примерно 5470 м. по направлению на юго-восток от ориентира: с. Завиаловка, ул. Совхозная, д. 14		199 700,00

Переоценка актива от 26.02.2021 2320408 кв. м; 58:10:0690201:12; земли с/х назначения; Пензенская обл., Каменский р-н, примерно 4 км. по направлению на юго-восток от ориентира: с. Соболевка, ул. Школьная, д. 11		310 900,00
Переоценка актива от 26.02.2021 2683252 кв. м; 58:10:0690201:13; земли с/х назначения; Пензенская обл., Каменский р-н, примерно 5,1 км. по направлению на юго-восток от ориентира: с. Соболевка, ул. Школьная, д. 11		360 100,00
Переоценка актива от 26.02.2021 3759000 кв. м; 58:27:0100301:85; земли с/х назначения; Пензенская обл., Тамалинский р-н, Малосергиевский сельсовет, вблизи с.Калиновка		504 000,00
Переоценка актива от 26.02.2021 900100 кв. м; 58:16:830601:87; земли с/х назначения; Пензенская обл., Лунинский р-н, примерно в 14410 м. по направлению на запад от ориентира, расположенного за пределами участка, адрес ориентира: с. Лесной Вьясс		149 600,00
Переоценка актива от 26.02.2021 916533 кв. м; 58:16:830402:251; земли с/х назначения; Пензенская обл., Лунинский р, примерно в 5930м. по направлению на запад от ориентира, расположенного за пределами участка, адрес ориентира: с. Лесной Вьясс		151 600,00
Переоценка актива от 26.02.2021 924933 кв. м; 58:16:830402:254; земли с/х назначения; Пензенская обл., Лунинский р, примерно в 7140 м. по направлению на запад от ориентира, расположенного за пределами участка, адрес ориентира: с. Лесной Вьясс		152 900,00
Переоценка актива от 26.02.2021 933617 кв. м; 58:16:830401:123; земли с/х назначения; Пензенская обл., Лунинский р-н, примерно в 8270 м. по направлению на запад от ориентира, расположенного за пределами участка, адрес ориентира: с. Лесной Вьясс		154 700,00
Переоценка актива от 26.02.2021 3123000 кв. м; 58:10:0690303:76; земли с/х назначения; Пензенская обл., Каменский р-н, примерно 4880 м. по направлению на юго-восток от ориентира: с. Завиваловка, ул. Совхозная, д. 14		419 000,00
Переоценка актива от 26.02.2021 19412000 кв. м; 58:27:0000000:229; земли с/х назначения; Пензенская обл., Тамалинский р-н, Малосергиевский сельсовет, вблизи с.Зубрилово		2 444 400,00
Переоценка актива от 26.02.2021 165000 кв. м; 58:20:0090102:42; земли с/х назначения; Пензенская обл., Неверкинский р-н, примерно в 4100 м по направлению на юго-восток от центра с.План		30 700,00
Переоценка актива от 26.02.2021 420000 кв. м; 58:20:0070202:23; земли с/х назначения; Пензенская обл., Неверкинский р-н, примерно в 400 м по направлению на восток от центра с.Камышлейка		69 100,00
Переоценка актива от 26.02.2021 568000 кв. м; 58:20:0070204:57; земли с/х назначения; Пензенская обл., Неверкинский р-н, примерно в 1300 м по направлению на северо-запад от центра с.План		93 800,00
Переоценка актива от 26.02.2021 568000 кв. м; 58:20:0070204:60; земли с/х назначения; Пензенская обл., Неверкинский р-н, примерно в 1400 м по направлению на северо-запад от центра с.План		93 800,00
Переоценка актива от 26.02.2021 690629 кв. м; 58:20:0070205:12; земли с/х назначения; Пензенская обл., Неверкинский р-н, примерно в 1100 м по направлению на северо-запад от центра с.План		114 300,00
Переоценка актива от 26.02.2021 1320000 кв. м; 58:20:0090102:36; земли с/х назначения; Пензенская обл., Неверкинский р-н, примерно в 3500 м по направлению на юго-запад от центра с.Неверкино		176 700,00
Переоценка актива от 26.02.2021 935338 кв. м; 58:20:0070202:26; земли с/х назначения; Пензенская обл., Неверкинский р-н, примерно в 1500 м по направлению на юг от центра с.Сулеймановки		155 400,00
Переоценка актива от 26.02.2021 1869550 кв. м; 58:20:0090102:41; земли с/х назначения; Пензенская обл., Неверкинский р-н, примерно в 3500 м по направлению на юго-восток от центра с.План		250 700,00
Переоценка актива от 26.02.2021 925509 кв. м;58:12:7301001:38; земли с/х назначения; Пензенская обл., Кольшлейский р-н. Участок находится примерно в 2550 м по направлению на юго-запад от ориентира жилой дом, расположенного за пределами участка, адрес ориентира: с. Колтовское, ул. Б		152 900,00
Переоценка актива от 26.02.2021 2433371 кв. м; 58:20:0070204:54; земли с/х назначения; Пензенская обл., Неверкинский р-н, примерно в 700 м по направлению на запад от центра с.План		326 000,00
Переоценка актива от 26.02.2021 12496000 кв. м; 58:20:0000000:0052; земли с/х назначения; Пензенская обл., Неверкинский р-н, СПК "Память Ильича"		1 573 100,00
Переоценка актива от 26.02.2021 1705450 кв. м; 58:20:0090102:40; земли с/х назначения; Пензенская обл., Неверкинский р-н, примерно в 2800 м по направлению на юго-восток от центра с.План		228 900,00
Переоценка актива от 26.02.2021 9418000 кв. м; 58:20:0000000:0050; земли с/х назначения; Пензенская обл., Неверкинский р-н, СПК "Сулеймановский"		1 263 900,00
Переоценка актива от 26.02.2021 922082 кв. м;58:12:7301001:39; земли с/х назначения; Пензенская обл., Кольшлейский р-н. Участок находится примерно в 2800 м по направлению на юг от ориентира жилой дом, расположенного за пределами участка, адрес ориентира: с.Колтовское, ул. Боевая,		152 400,00
Переоценка актива от 26.02.2021 1032409 кв. м;58:12:7003001:195; земли с/х назначения; Пензенская обл., Кольшлейский р-н, Участок находится примерно в 4370 м по направлению на северо-восток от ориентира жилой дом, расположенного за пределами участка, адрес ориентира: с.Колтовское		138 300,00

Переоценка актива от 26.02.2021 1404662 кв. м; 58:20:0070202:27; земли с/х назначения; Пензенская обл., Неверкинский р-н, примерно в 900 м по направлению на восток от центра с.Камышлейки		188 500,00
Переоценка актива от 26.02.2021 42870 кв. м; 58:25:0010101:31; земли с/х назначения; Пензенская обл., Сердобский р-н, пос.Майский, в 400 м по направлению на юго-запад		8 300,00
Переоценка актива от 26.02.2021 110000 кв. м; 58:25:0050101:14; земли с/х назначения; Пензенская обл., Сердобский р-н, с.Кирово, ул.Набережная, д.10, в 2680 м по направлению на юго-запад		20 100,00
Переоценка актива от 26.02.2021 130643 кв. м; 58:25:0100601:176; земли с/х назначения; Пензенская обл., Сердобский р-н, д.Орловка, ул.Широкая, д.69А, 140 м по направлению на восток		24 100,00
Переоценка актива от 26.02.2021 150029 кв. м; 58:25:0010201:3; земли с/х назначения; Пензенская обл., Сердобский р-н, пос.Майский, в 2000 м по направлению на юго-запад		27 900,00
Переоценка актива от 26.02.2021 174462 кв. м; 58:25:0050101:112; земли с/х назначения; Пензенская обл., Сердобский р-н, с.Кирово, ул. Набережная, д.10, в 2640 м по направлению на юго-запад		32 700,00
Переоценка актива от 26.02.2021 185420 кв. м; 58:25:0050101:110; земли с/х назначения; Пензенская обл., Сердобский р-н, с.Кирово, ул.Набережная, д.10, в 2600 м по направлению на юго-запад		34 300,00
Переоценка актива от 26.02.2021 208777 кв. м; 58:20:0050101:49; земли с/х назначения; Пензенская обл., Неверкинский р-н, примерно в 5200 м по направлению на юго-запад от центра с.Демино		39 200,00
Переоценка актива от 26.02.2021 215357 кв. м; 58:25:0010201:6; земли с/х назначения; Пензенская обл., Сердобский р-н, пос.Майский, в 700 м по направлению на юго-восток		40 000,00
Переоценка актива от 26.02.2021 220000 кв. м; 58:25:060101:98; земли с/х назначения; Пензенская обл., Сердобский р-н, с. Кирово, ул. Новая, д.45, в 3430 м. по направлению на северо-восток от ориентира дом		41 300,00
Переоценка актива от 26.02.2021 220000 кв. м; 58:25:060101:96; земли с/х назначения; Пензенская обл., Сердобский р-н, с. Кирово, ул. Молодежная, д.9А, в 1595 м. по направлению на юго-восток от ориентира дом		41 300,00
Переоценка актива от 26.02.2021 232924 кв. м; 58:25:0050101:32; земли с/х назначения; Пензенская обл., Сердобский р-н, с.Кирово, ул.Набережная, д.10, в 6250 м по направлению на юго-запад		43 400,00
Переоценка актива от 26.02.2021 303428 кв. м; 58:25:0020101:5; земли с/х назначения; Пензенская обл., Сердобский р-н, пос.Школьный, в 2500 м по направлению на север		50 200,00
Переоценка актива от 26.02.2021 308794 кв. м; 58:25:0010201:5; земли с/х назначения; Пензенская обл., Сердобский р-н, пос.Майский, в 500 м по направлению на юг		50 700,00
Переоценка актива от 26.02.2021 320000 кв. м; 58:12:7002001:248; земли с/х назначения; Пензенская обл., Кольшлейский р-н, Участок находится примерно в 2000 м по направлению на запад от ориентира здание, расположенного за пределами участка, адрес ориентира: с.Телегино, пер.Школьный		52 500,00
Переоценка актива от 26.02.2021 463223 кв. м; 58:20:0050101:48; земли с/х назначения; Пензенская обл., Неверкинский р-н, примерно в 5100 м по направлению на юго-запад от центра с.Демино		76 700,00
Переоценка актива от 26.02.2021 506000 кв. м; 58:25:0010201:4; земли с/х назначения; Пензенская обл., Сердобский р-н, пос.Майский, в 1000 м по направлению на юго-запад		83 500,00
Переоценка актива от 26.02.2021 492136 кв. м; 58:20:050201:70; земли с/х назначения; Пензенская обл., Неверкинский р-н, Участок находится примерно в 4100 м по направлению на юг от ориентира от центр села, расположенного за пределами участка, адрес ориентира: с. Демино		81 500,00
Переоценка актива от 26.02.2021 538227 кв. м; 58:25:0050101:18; земли с/х назначения; Пензенская обл., Сердобский р-н, с.Кирово, ул. Набережная, д.10, в 7800 м по направлению на запад		89 600,00
Переоценка актива от 26.02.2021 660000 кв. м; 58:20:0090102:35; земли с/х назначения; Пензенская обл., Неверкинский р-н, в 4100 м по направлению на юго-запад от центра с.Неверкино		109 800,00
Переоценка актива от 26.02.2021 700223 кв. м; 58:25:0050101:7; земли с/х назначения; Пензенская обл., Сердобский р-н, с.Кирово, ул.Набережная, д.10, в 6200 м по направлению на юго-запад		115 500,00
Переоценка актива от 26.02.2021 690000 кв. м; 58:20:0100501:77; земли с/х назначения; Пензенская обл., Неверкинский р-н, примерно в 1800 м по направлению на северо-восток от центра с.Березовка		114 300,00
Переоценка актива от 26.02.2021 890958 кв. м; 58:20:050201:68; земли с/х назначения; Пензенская обл., Неверкинский р-н. Участок находится примерно в 4600 м по направлению на юг от ориентира от центр села, расположенного за пределами участка, адрес ориентира: с. Демино		148 100,00
Переоценка актива от 26.02.2021 1325508 кв. м; 58:20:050201:67; земли с/х назначения; Пензенская обл., Неверкинский р-н, Участок находится примерно в 4500 м по направлению на юг от ориентира от центр села, расположенного за пределами участка, адрес ориентира: с. Демино		177 800,00
Переоценка актива от 26.02.2021 1468420 кв. м; 58:25:0050101:109; земли с/х назначения; Пензенская обл., Сердобский р-н, с.Кирово, ул.Набережная, д.10, в 2750 м по направлению на юго-запад		197 400,00

Переоценка актива от 26.02.2021 1637060 кв. м; 58:20:050101:43; земли с/х назначения; ; Пензенская обл., Неверкинский р-н, Участок находится примерно в 7500 м по направлению на юго-запад от ориентира от центр села, расположенного за пределами участка, адрес ориентира: с. Демино		220 100,00
Переоценка актива от 26.02.2021 4595042 кв. м; 58:20:050201:69; земли с/х назначения; ; Пензенская обл., Неверкинский р-н, Участок находится примерно в 5800 м по направлению на юг от ориентира от центр села, расположенного за пределами участка, адрес ориентира: с. Демино		617 000,00
Переоценка актива от 26.02.2021 11265000 кв. м; 58:20:000000:0058; земли с/х назначения; ; Пензенская обл., Неверкинский р-н, СПК "Восход"		1 418 300,00
Переоценка актива от 26.02.2021 1747876 кв. м; 58:25:0010101:23; земли с/х назначения; ; Пензенская обл., Сердобский р-н, пос.Майский, в 4000 м по направлению на юго-запад		234 400,00
Переоценка актива от 26.02.2021 993593 кв. м; ; 58:20:050101:41; земли с/х назначения; Пензенская обл., Неверкинский р-н. Участок находится примерно в 5700 м по направлению на юго-запад от ориентира от центр села, расположенного за пределами участка, адрес ориентира: с. Демино		164 800,00
Переоценка актива от 26.02.2021 1120409 кв. м; 58:25:0100602:83; земли с/х назначения; ; Пензенская обл., Сердобский р-н, с.Песчанка, 2300 м по направлению на северо-запад		150 300,00
Переоценка актива от 26.02.2021 1161195 кв. м; 58:25:0050101:4; земли с/х назначения; ; Пензенская обл., Сердобский р-н, с.Кирово, ул.Набережная, д.10, в 7300 м по направлению на юго-запад		155 700,00
Переоценка актива от 26.02.2021 1263845 кв. м; 58:25:0050101:111; земли с/х назначения; ; Пензенская обл., Сердобский р-н, с.Кирово, ул.Набережная, д.10, в 2830 м по направлению на юго-запад		169 600,00
Переоценка актива от 26.02.2021 14600000 кв. м; 58:20:000000:0056; земли с/х назначения; ; Пензенская обл., Неверкинский р-н, СПК "Березовский"		1 838 200,00
Переоценка актива от 26.02.2021 1790615 кв. м; 58:25:0050101:14; земли с/х назначения; ; Пензенская обл., Сердобский р-н, с.Кирово, ул.Набережная, д.10, в 3800 м по направлению на юго-запад		240 300,00
Переоценка актива от 26.02.2021 396988 кв. м; 58:25:0050101:3; земли с/х назначения; ; Пензенская обл., Сердобский р-н, с.Кирово, ул. Набережная, д.10, в 6800 м по направлению на запад		65 600,00
Переоценка актива от 26.02.2021 487337 кв. м; 58:25:0100602:82; земли с/х назначения; ; Пензенская обл., Сердобский р-н, с.Песчанка, 2900 м по направлению на северо-восток		80 900,00
Переоценка актива от 26.02.2021 496155 кв. м; 58:25:0050101:113; земли с/х назначения; ; Пензенская обл., Сердобский р-н, с.Кирово, ул.Набережная, д.10, в 2430 м по направлению на юго-запад		81 900,00
Переоценка актива от 26.02.2021 1535318 кв. м; 58:25:0050101:108; земли с/х назначения; ; Пензенская обл., Сердобский р-н, пос. Школьный, в 3000 м по направлению на север		206 400,00
Переоценка актива от 26.02.2021 1652851 кв. м; 58:25:0100602:81; земли с/х назначения; ; Пензенская обл., Сердобский р-н, с.Песчанка, 1200 м по направлению на северо-восток		221 300,00
Переоценка актива от 26.02.2021 1754377 кв. м; 58:25:0020101:8; земли с/х назначения; ; Пензенская обл., Сердобский р-н, пос.Школьный, в 1300 м по направлению на северо-восток		235 800,00
Переоценка актива от 26.02.2021 2553694 кв. м; 58:20:000000:95; земли с/х назначения; ; Пензенская обл., Неверкинский р-н, с.Неверкино, установлено относительно ориентира, расположенного за пределами участка. Ориентир центр с.Неверкино. Участок находится примерно в 1500 м от ориен		342 600,00
Переоценка актива от 26.02.2021 5964000 кв. м; 58:20:000000:0054; земли с/х назначения; Пензенская обл., Неверкинский р-н, СПК "Елшанский"		800 700,00
Переоценка актива от 26.02.2021 852601 кв. м; ; 58:25:100601:160; земли с/х назначения; Пензенская обл., Сердобский р-н, с.Песчанка, 200 м по направлению на запад		141 200,00
Переоценка актива от 26.02.2021 1152705 кв. м; 58:20:050101:40; земли с/х назначения; ; Пензенская обл., Неверкинский р-н, Участок находится примерно в 4900 м по направлению на юго-запад от ориентира от центр села, расположенного за пределами участка, адрес ориентира: с. Демино		154 800,00
Переоценка актива от 26.02.2021 1468365 кв. м; 58:25:0050101:5; земли с/х назначения; ; Пензенская обл., Сердобский р-н, с.Кирово, ул.Набережная, д.10, в 6600 м по направлению на запад		197 300,00
Переоценка актива от 26.02.2021 2011306 кв. м; 58:20:000000:94; земли с/х назначения; ; Пензенская обл., Неверкинский р-н, с.Неверкино, установлено относительно ориентира, расположенного за пределами участка. Ориентир центр с.Неверкино. Участок находится примерно в 1800 м от ориен		269 800,00
Переоценка актива от 26.02.2021 5238293 кв. м; 58:25:0100602:36; земли с/х назначения; ; Пензенская обл., Сердобский р-н, с.Песчанка, 200 м по направлению на северо-запад		703 400,00
Переоценка актива от 26.02.2021 1662317 кв. м; 58:25:0010101:20; земли с/х назначения; ; Пензенская обл., Сердобский р-н, пос.Майский, в 2500 м по направлению на запад		223 500,00

<p>Переоценка актива от 26.02.2021 2072998 кв. м; 58:20:050101:42; земли с/х назначения; Пензенская обл., Неверкинский р-н, Участок находится примерно в 6300 м по направлению на юго-запад от ориентира от центр села, расположенного за пределами участка, адрес ориентира: с. Демино</p>	278 100,00
<p>Переоценка актива от 26.02.2021 22500 кв.м; 58:10:0650601:9; земли с/х назначения; Пензенская обл., Каменский р-н, примерно в 4900 м по направлению на юг от ориентира: с.Залесное, ул. Лесная, д.61</p>	4 200,00
<p>Переоценка актива от 26.02.2021 26600 кв. м; 58:12:7703004:8; земли с/х назначения; Пензенская обл., Колышлейский р-н, Участок находится примерно в 1500 м по направлению на северо-восток от ориентира здание, расположенного за пределами участка, адрес ориентира: с.Пограничное, ул.</p>	5 000,00
<p>Переоценка актива от 26.02.2021 26640 кв. м; 58:12:7002001:250; земли с/х назначения; Пензенская обл., Колышлейский р-н, Участок находится примерно в 1600 м по направлению на запад от ориентира здание, расположенного за пределами участка, адрес ориентира: с.Телегино, пер.Школьные</p>	5 100,00
<p>Переоценка актива от 26.02.2021 67000 кв. м; 58:10:0770101:53; земли с/х назначения; Пензенская обл., Каменский р-н, Участок находится примерно в 4460 м по направлению на юго-восток от ориентира школа, расположенного за пределами участка, адрес ориентира: с.Большие Верхи, ул.Центра</p>	13 600,00
<p>Переоценка актива от 26.02.2021 80000 кв. м; 58:12:7002001:249; земли с/х назначения; Пензенская обл., Колышлейский р-н, Участок находится примерно в 1500 м по направлению на запад от ориентира здание, расположенного за пределами участка, адрес ориентира: с.Телегино, пер. Школьный,</p>	16 500,00
<p>Переоценка актива от 26.02.2021 91587 кв.м; 58:25:0100601:162; земли с/х назначения; Пензенская обл., Сердобский р-н, д.Орловка, в 1900 м по направлению на юго-восток</p>	18 800,00
<p>Переоценка актива от 26.02.2021 90000 кв. м; 58:12:7201002:94; земли с/х назначения; Пензенская обл., Колышлейский р-н. Участок находится примерно в 2500 м по направлению на юго- запад от ориентира здание, расположенного за пределами участка, адрес ориентира: с.Крутец, ул.Школьная,</p>	17 700,00
<p>Переоценка актива от 26.02.2021 90000 кв. м; 58:12:7201002:93; земли с/х назначения; Пензенская обл., Колышлейский р-н. Участок находится примерно в 2600 м по направлению на юго- запад от ориентира здание, расположенного за пределами участка, адрес ориентира: с.Крутец, ул.Школьная,</p>	17 700,00
<p>Переоценка актива от 26.02.2021 105000 кв. м; 58:10:0650601:14; земли с/х назначения; Пензенская обл., Каменский р-н, примерно в 5900 м по направлению на юг от ориентира: с.Залесное, ул.Лесная, д.61</p>	19 200,00
<p>Переоценка актива от 26.02.2021 134000 кв.м; 58:10:0770101:56; земли с/х назначения; Пензенская обл., Каменский р-н, Участок находится примерно в 5720 м по направлению на юго-восток от ориентира школа, расположенного за пределами участка, адрес ориентира: с. Большие Верхи, ул.Цен</p>	25 200,00
<p>Переоценка актива от 26.02.2021 176783 кв.м; 58:25:0100601:163; земли с/х назначения; Пензенская обл., Сердобский р-н, с.Песчанка, в 2300 м по направлению на юго-запад</p>	32 800,00
<p>Переоценка актива от 26.02.2021 168000 кв. м; 58:10:0430104:106; земли с/х назначения; Пензенская обл., Каменский р-н, Участок находится примерно в 690 м по направлению на северо-запад от ориентира школа, расположенного за пределами участка, адрес ориентира: с. Большие Верхи, ул.</p>	31 100,00
<p>Переоценка актива от 26.02.2021 210000 кв.м; 58:10:0650601:11; земли с/х назначения; Пензенская обл., Каменский р-н, примерно в 2000 м. по направлению на юг от ориентира:с.Залесное, ул. Лесная, д.61</p>	39 400,00
<p>Переоценка актива от 26.02.2021 210000 кв. м; 58:10:0650601:19; земли с/х назначения; Пензенская обл., Каменский р-н, примерно в 2200 м по направлению на юг от ориентира: с.Залесное, ул. Лесная, д.61</p>	39 400,00
<p>Переоценка актива от 26.02.2021 240000 кв. м; 58:12:7002001:251; земли с/х назначения; Пензенская обл., Колышлейский р-н, Участок находится примерно в 1700 м по направлению на запад от ориентира здание, расположенного за пределами участка, адрес ориентира: с.Телегино, пер.Школьн</p>	45 100,00
<p>Переоценка актива от 26.02.2021 240000 кв. м; 58:12:7002001:252; земли с/х назначения; Пензенская обл., Колышлейский р-н, Участок находится примерно в 1800 м по направлению на запад от ориентира здание, расположенного за пределами участка, адрес ориентира: с.Телегино, пер.Школьн</p>	45 100,00
<p>Переоценка актива от 26.02.2021 270510 кв.м; 58:25:0100601:175; земли с/х назначения; Пензенская обл., Сердобский р-н, д.Орловка, ул.Широкая, д.69А, 780 м по направлению на юго-запад</p>	50 800,00
<p>Переоценка актива от 26.02.2021 240000 кв.м; 58:10:0650601:8; земли с/х назначения; Пензенская обл., Каменский р-н, примерно в 4300м по направлению на юг от ориентира: с.Залесное, ул.Лесная,д.61</p>	45 100,00
<p>Переоценка актива от 26.02.2021 314597 кв.м; 58:25:0100601:178; земли с/х назначения; Пензенская обл., Сердобский р-н, д.Орловка, ул.Широкая, д.69А, 775 м по направлению на северо-запад</p>	51 900,00

<p>Переоценка актива от 26.02.2021 280000 кв. м; 58:12:7703004:7; земли с/х назначения; Пензенская обл., Колышлейский р-н, Участок находится примерно в 1600 м по направлению на северо-восток от ориентира здание, расположенного за пределами участка, адрес ориентира: с.Пограничное, ул</p>		52 800,00
<p>Переоценка актива от 26.02.2021 315000 кв. м; 58:10:0650601:17; земли с/х назначения; Пензенская обл., Каменский р-н, примерно в 5650 м по направлению на юг от ориентира: с.Залесное, ул.Песная д.61</p>		52 600,00
<p>Переоценка актива от 26.02.2021 320000 кв. м; 58:12:7002001:253; земли с/х назначения; Пензенская обл., Колышлейский р-н, Участок находится примерно в 1900 м по направлению на запад от ориентира здание, расположенного за пределами участка, адрес ориентира: с.Телегино, пер. Школьн</p>		52 500,00
<p>Переоценка актива от 26.02.2021 335000 кв. м; 58:10:0770101:54; земли с/х назначения; Пензенская обл., Каменский р-н, Участок находится примерно в 4810 м по направлению на юго-восток от ориентира школа, расположенного за пределами участка, адрес ориентира: с.Большие Верхи, ул.Цен</p>		55 300,00
<p>Переоценка актива от 26.02.2021 346600 кв. м; 58:12:7703004:6; земли с/х назначения; Пензенская обл., Колышлейский р-н, Участок находится примерно в 2150 м по направлению на северо-восток от ориентира здание, расположенного за пределами участка, адрес ориентира: с.Пограничное, ул</p>		57 700,00
<p>Переоценка актива от 26.02.2021 390844 кв.м; 58:25:0800101:22; земли с/х назначения; Пензенская обл., Сердобский р-н, с.Песчанка, в 3000 м по направлению на юго-запад</p>		64 900,00
<p>Переоценка актива от 26.02.2021 420000 кв.м; 58:10:0650601:13; земли с/х назначения; Пензенская обл., Каменский р-н, примерно в 5600 м по направлению на юг от ориентира: с.Залесное, ул. Песная д.61</p>		69 100,00
<p>Переоценка актива от 26.02.2021 536332 кв.м; 58:25:0100601:171; земли с/х назначения; Пензенская обл., Сердобский р-н, д.Орловка, ул.Широкая, д.69А, 2200 м по направлению на юг</p>		88 600,00
<p>Переоценка актива от 26.02.2021 420000 кв. м (доля 99/100); 58:18:0960201:97; земли с/х назначения; Пензенская обл., Мокшанский р-н, Участок находится примерно в 4900 м по направлению на юг от ориентира здание, расположенного за пределами участка, адрес ориентира: Юровский с/с, с.</p>		68 409,00
<p>Переоценка актива от 26.02.2021 460000 кв.м; 58:13:0450301:92; земли с/х назначения; Пензенская обл., Пензенский р-н, Участок находится примерно в 500 м восток от ориентира здание расположенного за пределами участка. Адрес ориентира: с. Волконщино, ул.Центральная, д.64</p>		76 600,00
<p>Переоценка актива от 26.02.2021 536000 кв. м; 58:10:0770101:55; земли с/х назначения; Пензенская обл., Каменский р-н, Участок находится примерно в 5350 м по направлению на юго-восток от ориентира школа, расположенного за пределами участка, адрес ориентира: с. Большие Верхи, ул.Це</p>		89 100,00
<p>Переоценка актива от 26.02.2021 628203 кв.м; 58:25:0100601:174; земли с/х назначения; Пензенская обл., Сердобский р-н, д.Орловка, ул.Широкая, д.69А, 1020 м по направлению на юго-запад</p>		104 300,00
<p>Переоценка актива от 26.02.2021 104299 кв.м; 58:17:0010401:36, земли с/х назначения; Пензенская область Малосердобинский район, Участок находится примерно в 8,2 км по направлению на север от ориентира с. Марьевка, расположенного за пределами участка</p>		19 900,00
<p>Переоценка актива от 26.02.2021 110609 кв.м; 58:17:0010401:32, земли с/х назначения; Пензенская область Малосердобинский район, Участок находится примерно в 1.3 км по направлению на юго-запад от ориентира с. Колемасс, расположенного за пределами участка</p>		20 200,00
<p>Переоценка актива от 26.02.2021 695800 кв.м; 58:17:150101:69, земли с/х назначения; Пензенская область Малосердобинский район, Участок находится примерно в 1.8 км по направлению на северо-запад от ориентира с. Марьевка, расположенного за пределами участка</p>		115 500,00
<p>Переоценка актива от 26.02.2021 916848 кв.м; 58:17:150101:76, земли с/х назначения; Пензенская область Малосердобинский район, Участок находится примерно в 1 км по направлению на северо-запад от ориентира с. Марьевка, расположенного за пределами участка</p>		152 100,00
<p>Переоценка актива от 26.02.2021 1178790 кв.м; 58:17:0150201:6, земли с/х назначения; Пензенская область Малосердобинский район, Участок находится примерно в 2.7 км по направлению на юго-запад от ориентира с. Марьевка, расположенного за пределами участка</p>		158 300,00
<p>Переоценка актива от 26.02.2021 2403560 кв.м; 58:17:0010401:40, земли с/х назначения; Пензенская область Малосердобинский район, Участок находится примерно в 3.5 км по направлению на северо-запад от ориентира с. Марьевка, расположенного за пределами участка</p>		322 700,00
<p>Переоценка актива от 26.02.2021 515993 кв.м; 58:17:0010503:14, земли с/х назначения; Пензенская область Малосердобинский район, Участок находится примерно в 2.7 км по направлению на северо-восток от ориентира с. Марьевка, расположенного за пределами участка</p>		85 400,00
<p>Переоценка актива от 26.02.2021 668607 кв.м; 58:17:0150201:13, земли с/х назначения; Пензенская область Малосердобинский район, участок находится примерно в 6,3 км по направлению на северо-запад от ориентира с. Малая Сердоба, расположенного за пределами участка, адрес ориентира: р-</p>		110 400,00
<p>Переоценка актива от 26.02.2021 1165576 кв.м; 58:17:0150201:14, земли с/х назначения; Пензенская область Малосердобинский район, участок находится примерно в 6 км по направлению на северо-запад от ориентира с. Малая Сердоба, расположенного за пределами участка, адрес ориентира: р</p>		156 400,00

Переоценка актива от 26.02.2021 2662956 кв.м; 58:17:0010401:35, земли с/х назначения; ; Пензенская область Малосердобинский район, Участок находится примерно в 4,4 км по направлению на северо-запад от ориентира с. Марьевка, расположенного за пределами участка		357 000,00
Переоценка актива от 26.02.2021 2745848 кв.м; 58:17:0150201:12, земли с/х назначения; ; Пензенская область Малосердобинский район, участок находится примерно в 7,6 км по направлению на северо-запад от ориентира с. Малая Сердоба, расположенного за пределами участка, адрес ориентира:		368 500,00
Переоценка актива от 26.02.2021 1954940 кв.м; 58:17:0150201:7, земли с/х назначения; ; Пензенская область Малосердобинский район, Участок находится примерно в 1,6 км по направлению на юг от ориентира с. Марьевка, расположенного за пределами участка		262 400,00
Переоценка актива от 26.02.2021 728635 кв.м; 58:17:0010503:16, земли с/х назначения; Пензенская область Малосердобинский район, Участок находится примерно в 1,8 км по направлению на северо-восток от ориентира с. Марьевка, расположенного за пределами участка		120 600,00
Переоценка актива от 26.02.2021 3064675 кв.м; 58:17:0010503:15, земли с/х назначения; ; Пензенская область Малосердобинский район, Участок находится примерно в 2,4 км по направлению на север от ориентира с. Марьевка, расположенного за пределами участка		411 100,00
Переоценка актива от 26.02.2021 2709808 кв.м; 58:17:0150201:15, земли с/х назначения; ; Пензенская область Малосердобинский район, участок находится примерно в 5 км по направлению на северо-запад от ориентира с. Малая Сердоба, расположенного за пределами участка, адрес ориентира: р		363 200,00
Переоценка актива от 26.02.2021 6070 кв. м; 58:17:130401:67; земли с/х назначения; Пензенская область, Малосердобинский район, участок находится примерно в 2,05 км. по направлению на юго-запад от ориентира с. Старое Славкино, расположенного за пределами участка		1 600,00
Переоценка актива от 26.02.2021 60553 кв. м; 58:17:130702:53; земли с/х назначения; Пензенская область, Малосердобинский район, Участок находится примерно в 2,1 км по направлению на юго-восток от ориентира с. Старое Славкино, расположенного за пределами участка, адрес ориентира: р-		12 200,00
Переоценка актива от 26.02.2021 144358 кв. м; 58:17:060105:21; земли с/х назначения; ; Пензенская область, Малосердобинский район, Участок находится примерно в 4,1 км по направлению на восток от ориентира с. Старое Славкино, расположенного за пределами участка		26 700,00
Переоценка актива от 26.02.2021 179170 кв. м; 58:17:060104:13; земли с/х назначения; ; Пензенская область, Малосердобинский район, Участок находится примерно в 3,8 км по направлению на северо-восток от ориентира с. Старое Славкино		33 100,00
Переоценка актива от 26.02.2021 180580 кв. м; 58:17:060104:12; земли с/х назначения; ; Пензенская область, Малосердобинский район. Участок находится примерно в 3,1 км по направлению на юго-запад от ориентира с. Ключи, расположенного за пределами участка, адрес ориентира: р-н Малосе		33 600,00
Переоценка актива от 26.02.2021 373537 кв. м; 58:17:130702:41; земли с/х назначения; ; Пензенская область, Малосердобинский район. Участок находится примерно в 1,4 км по направлению на восток от ориентира с. Новое Славкино, расположенного за пределами участка, адрес ориентира: р-н М		61 400,00
Переоценка актива от 26.02.2021 406909 кв. м; 58:25:050201:114; земли с/х назначения; ; Пензенская область, Сердобский район, сч. Новое, в 2800 м по направлению на юг		67 400,00
Переоценка актива от 26.02.2021 652826 кв. м; 58:17:130701:16; земли с/х назначения; ; Пензенская область, Малосердобинский район, Участок находится примерно в 2 км по направлению на юго-запад от ориентира с. Новое Славкино, расположенного за пределами участка		108 400,00
Переоценка актива от 26.02.2021 1285762 кв. м; 58:25:060101:11; земли с/х назначения; ; Пензенская область, Сердобский район, с. Кирово, 5840 м по направлению на северо-восток		172 800,00
Переоценка актива от 26.02.2021 2439502 кв.м; 58:13:0440903:69; земли с/х назначения; ; Пензенская обл., Пензенский район, Участок находится примерно в 8700 м на запад от ориентира здание, расположенного за пределами участка, адрес ориентира: с/с Варыпаевский с. Варыпаево, ул. Шкоп		326 900,00
Переоценка актива от 26.02.2021 766453 кв.м; 58:13:0450601:47; земли с/х назначения; Пензенская обл., Пензенский район, Участок находится примерно в 5270 м на юго-запад от ориентира здание, расположенного за пределами участка, адрес ориентира: с/с Варыпаевский с. Варыпаево, ул. Шко		126 600,00
Переоценка актива от 26.02.2021 12130 кв.м; 58:17:130702:31; земли с/х назначения; ; Пензенская обл., Малосердобинский р-н, примерно в 2,2 км по направлению на северо-восток от ориентира с. Старое Славкино, расположенного за пределами участка, адрес ориентира: р-н Малосердобинский		2 300,00
Переоценка актива от 26.02.2021 16463 кв.м; 58:17:060301:59; земли с/х назначения; ; Пензенская обл., Малосердобинский р-н, примерно в 0,8 км по направлению на северо-запад от ориентира с. Петровка, расположенного за пределами участка, адрес ориентира р-н Малосердобинский		3 600,00
Переоценка актива от 26.02.2021 19601 кв.м; 58:17:130702:60; земли с/х назначения; ; Пензенская обл., Малосердобинский р-н, примерно в 2,8 км по направлению на восток от ориентира с. Старое Славкино, расположенного за пределами участка, адрес ориентира: р-н Малосердобинский		3 600,00

Переоценка актива от 26.02.2021 840000 кв. м; 58:10:0650601:16; земли с/х назначения; Пензенская обл., Каменский р-н. Участок находится примерно в 5700 м по направлению на юг от ориентира строение, расположенного за пределами участка, адрес ориентира: с.Залесное, ул.Лесная,69		139 200,00
Переоценка актива от 26.02.2021 1440000 кв. м; 58:10:0430104:105; земли с/х назначения; Пензенская обл., Каменский р-н, Участок находится примерно в 1750 м по направлению на юго-запад от ориентира школа, расположенного за пределами участка, адрес ориентира: с. Большие Верхи, ул.Ц		192 900,00
Переоценка актива от 26.02.2021 1470000 кв. м; 58:10:0650601:12; земли с/х назначения; Пензенская обл., Каменский р-н, примерно в 4350 м по направлению на юг от ориентира: с.Залесное, ул.Лесная д.61		197 400,00
Переоценка актива от 26.02.2021 1650000 кв.м; 58:13:0450201:224; земли с/х назначения; Пензенская обл., Пензенский р-н, Участок находится примерно в 5300 м по направлению на юго-восток от ориентира жилой дом, расположенного за пределами участка, адрес ориентира: с. Кондоль, ул.Са		221 700,00
Переоценка актива от 26.02.2021 2070000 кв.м; 58:13:0450202:144; земли с/х назначения; Пензенская обл., Пензенский р-н, Участок находится примерно в 3650 м по направлению на юго-запад от ориентира жилой дом, расположенного за пределами участка, адрес ориентира: Волхонщинский с/с,		278 200,00
Переоценка актива от 26.02.2021 2520000 кв. м; 58:10:0650601:18; земли с/х назначения; Пензенская обл., Каменский р-н, Участок находится примерно в 3000 м по направлению на юг от ориентира строение, расположенного за пределами участка, адрес ориентира: с.Залесное, ул.Лесная,61		338 300,00
Переоценка актива от 26.02.2021 2625000 кв. м; 58:10:0650601:10; земли с/х назначения; Пензенская обл., Каменский р-н, примерно в 4100 м по направлению на юг от ориентира: с.Залесное, ул.Лесная д.61		352 200,00
Переоценка актива от 26.02.2021 2760000 кв. м; 58:10:0000000:102; земли с/х назначения; Пензенская обл., Каменский р-н, Участок находится примерно в 2,4 км по направлению на северо-восток от ориентира здание сельской администрации, расположенного за пределами участка, адрес ориен		370 600,00
Переоценка актива от 26.02.2021 8760000 кв. м; 58:10:0000000:75; земли с/х назначения; Пензенская обл., Каменский р-н. Участок находится примерно в 3 км по направлению на север от ориентира здание сельской администрации, расположенного за пределами участка, адрес ориентира: с.Блино		1 175 600,00
Переоценка актива от 26.02.2021 9765000 кв.м; 58:10:0650601:20; земли с/х назначения; Пензенская обл., Каменский р-н; примерно в 2300 м по направлению на юг от ориентира: с.Залесное, ул.Лесная д.61		1 310 700,00
Переоценка актива от 26.02.2021 436592 кв.м; 58:25:0100601:177; земли с/х назначения; Пензенская обл., Сердобский р-н, д.Орловка, ул.Широкая, д.69А, 140 м по направлению на север		72 400,00
Переоценка актива от 26.02.2021 765954 кв.м; 58:25:0100601:172; земли с/х назначения; Пензенская обл., Сердобский р-н, д.Орловка, ул.Широкая, д.69А, 1300 м по направлению на юго-восток		126 800,00
Переоценка актива от 26.02.2021 1045732 кв.м; 58:25:0100601:170; земли с/х назначения; Пензенская обл., Сердобский р-н, д.Орловка, ул.Широкая, д.69А, 970 м о направлению на юг		140 400,00
Переоценка актива от 26.02.2021 1842000 кв.м; 58:25:0100601:169; земли с/х назначения; Пензенская обл., Сердобский р-н, д.Орловка, ул.Широкая, д.69А, 2910 м по направлению на юг		247 300,00
Переоценка актива от 26.02.2021 2773123 кв. м (доля 99/100); 58:18:0960201:99; земли с/х назначения; Пензенская обл., Мокшанский р-н, Участок находится примерно в 1000 м по направлению на юг от ориентира здание, расположенного за пределами участка, адрес ориентира: Юровский с/с,		368 181,00
Переоценка актива от 26.02.2021 29912800 кв. м; 58:12:0000000:65; земли с/х назначения; Пензенская обл., Кольшлейский р-н, Установлено относительно ориентира, расположенного в границах участка. Ориентир с/с Пограничный, с.Пограничное. Участок находится примерно в 5000 м от ориент		3 766 600,00
Переоценка актива от 26.02.2021 4704000 кв. м (доля 99/100); 58:18:0941401:627; земли с/х назначения; Пензенская обл., Мокшанский р-н. Участок находится примерно в 2000 м по направлению на северо-восток от ориентира здание, расположенного за пределами участка, адрес ориентира: с/с		624 690,00
Переоценка актива от 26.02.2021 41431 кв. м; 58:12:7202001:134; земли с/х назначения; Пензенская обл., Кольшлейский р-н, Участок находится примерно в 3120 м по направлению на северо-восток от ориентира жилой дом, расположенного за пределами участка, адрес ориентира: с. Березовка,		8 500,00
Переоценка актива от 26.02.2021 60825 кв. м; 58:27:080702:38; земли с/х назначения; Пензенская область, Тамалинский район, с. Дуровка, ул. Школьная, д. 1А, примерно в 5400 м. по направлению на север от ориентира строение, расположенного за пределами участка		11 700,00
Переоценка актива от 26.02.2021 321363 кв. м; 58:17:0130101:8; земли с/х назначения; Пензенская обл., Малосердобинский р-н, Участок находится примерно в 2400 м по направлению на северо-восток от ориентира школа, расположенного за пределами участка, адрес ориентира: с. Новое Дем		53 700,00

<p>Переоценка актива от 26.02.2021 471196 кв. м; 58:17:0010101:17; земли с/х назначения; Пензенская обл., Малосердобинский р-н. Участок находится примерно в 9800 м по направлению на запад от ориентира строение, расположенного за пределами участка, адрес ориентира: с. Дружаевка, ул</p>		78 300,00
<p>Переоценка актива от 26.02.2021 533154 кв. м; 58:17:0010101:13; земли с/х назначения; Пензенская обл., Малосердобинский р-н. Участок находится примерно в 10250 м по направлению на запад от ориентира строение, расположенного за пределами участка, адрес ориентира: с. Дружаевка, у</p>		88 600,00
<p>Переоценка актива от 26.02.2021 1011150 кв. м; 58:17:0000000:226; земли с/х назначения; Пензенская обл., Малосердобинский р-н, Участок находится примерно в 2900 м по направлению на север от ориентира строение, расположенного за пределами участка, адрес ориентира: с. Дружаевка,</p>		136 000,00
<p>Переоценка актива от 26.02.2021 1149291 кв. м; 58:12:7003005:45; земли с/х назначения; Пензенская обл.; Кольшлейский-р-н, Участок находится примерно в 6410 м по направлению на северо-запад от ориентира жилой дом, расположенного за пределами участка, адрес ориентира: с. Березовка,</p>		154 400,00
<p>Переоценка актива от 26.02.2021 2163787 кв. м; 58:27:080702:40; земли с/х назначения; Пензенская область, Тамалинский район, с. Дуровка, ул. Школьная, д. 1А, примерно в 4400 м. по направлению на северо-восток от ориентира строение, расположенного за пределами участка</p>		290 700,00
<p>Переоценка актива от 26.02.2021 6656000 кв. м; 58:27:000000:127; земли с/х назначения; Пензенская область, Тамалинский район, с. Дуровка, примерно в 2500 м. по направлению на юго-восток от ориентира, расположенного за пределами участка</p>		892 700,00
<p>Переоценка актива от 26.02.2021 1555134 кв. м; 58:17:0010201:7; земли с/х назначения; Пензенская обл., Малосердобинский р-н, Участок находится примерно в 9100 м по направлению на запад от ориентира школа, расположенного за пределами участка, адрес ориентира: с. Новое Демкино,</p>		208 800,00
<p>Переоценка актива от 26.02.2021 933012 кв. м; 58:12:7003005:47; земли с/х назначения; Пензенская обл.; Кольшлейский-р-н. Участок находится примерно в 7990 м по направлению на северо-запад от ориентира жилой дом, расположенного за пределами участка, адрес ориентира: с. Березовка, ул.</p>		154 800,00
<p>Переоценка актива от 26.02.2021 1106664 кв. м; 58:12:7401001:32; земли с/х назначения; Пензенская обл.; Кольшлейский-р-н, Участок находится примерно в 2430 м по направлению на северо-восток от ориентира жилой дом, расположенного за пределами участка, адрес ориентира: с. Березовка,</p>		148 700,00
<p>Переоценка актива от 26.02.2021 1262778 кв. м; 58:27:080502:37; земли с/х назначения; Пензенская обл.; Тамалинский-р-н, Пензенская область, Тамалинский район, с. Никольское, ул. Центральная, д. 32, примерно в 2100 м. по направлению на юго-восток от ориентира строение, расположено</p>		169 200,00
<p>Переоценка актива от 26.02.2021 13333053 кв. м; 58:17:0010301:17; земли с/х назначения; Пензенская обл., Малосердобинский р-н, Участок находится примерно в 5000 м по направлению на север от ориентира строение, расположенного за пределами участка, адрес ориентира: с. Дружаевка,</p>		1 679 100,00
<p>Переоценка актива от 26.02.2021 428591 кв. м; 58:17:0010101:15; земли с/х назначения; Пензенская обл., Малосердобинский р-н, Участок находится примерно в 10200 м по направлению на запад от ориентира строение, расположенного за пределами участка, адрес ориентира: с. Дружаевка, у</p>		70 700,00
<p>Переоценка актива от 26.02.2021 517066 кв. м; 58:17:0010101:14; земли с/х назначения; Пензенская обл., Малосердобинский р-н. Участок находится примерно в 10000 м по направлению на запад от ориентира строение, расположенного за пределами участка, адрес ориентира: с. Дружаевка, у</p>		86 100,00
<p>Переоценка актива от 26.02.2021 884322 кв. м; 58:17:0010101:16; земли с/х назначения; Пензенская обл., Малосердобинский р-н. Участок находится примерно в 103000 м по направлению на запад от ориентира строение, расположенного за пределами участка, адрес ориентира: с. Дружаевка,</p>		146 500,00
<p>Переоценка актива от 26.02.2021 1018274 кв. м; 58:12:7202005:199; земли с/х назначения; Пензенская обл.; Кольшлейский-р-н, Участок находится примерно в 1580 м по направлению на северо-восток от ориентира жилой дом, расположенного за пределами участка, адрес ориентира: с. Березовка</p>		137 100,00
<p>Переоценка актива от 26.02.2021 1114549 кв. м; 58:12:7401001:39; земли с/х назначения; Пензенская обл.; Кольшлейский-р-н, Участок находится примерно в 710 м по направлению на северо-запад от ориентира жилой дом, расположенного за пределами участка, адрес ориентира: с. Березовка, у</p>		149 800,00
<p>Переоценка актива от 26.02.2021 3007423 кв. м; 58:17:0010501:9; земли с/х назначения; Пензенская обл., Малосердобинский р-н, Участок находится примерно в 5500 м по направлению на запад от ориентира школа, расположенного за пределами участка, адрес ориентира: с. Новое Демкино, у</p>		403 500,00
<p>Переоценка актива от 26.02.2021 9512646 кв. м; 58:17:0000000:228; земли с/х назначения; Пензенская обл., Малосердобинский р-н. Участок находится примерно в 3800 м по направлению на северо-запад от ориентира строение, расположенного за пределами участка, адрес ориентира: с. Дружае</p>		1 276 500,00

Переоценка актива от 26.02.2021 15048393 кв. м; 58:27:080702:39; земли с/х назначения; Пензенская обл.; Тамалинский р-н, Пензенская область, Тамалинский район, с. Дуровка, ул. Школьная, д. 1А, примерно в 4800 м. по направлению на север от ориентира строение, расположенного за пред		1 894 700,00
Переоценка актива от 26.02.2021 3457988 кв. м; 58:17:0000000:231; земли с/х назначения; Пензенская обл., Малосердобинский р-н, Участок находится примерно в 2000 м по направлению на юг от ориентира строение, расположенного за пределами участка, адрес ориентира: с. Липовка, ул		464 300,00
Переоценка актива от 26.02.2021 7822387 кв. м; 58:17:0010201:8; земли с/х назначения; Пензенская обл., Малосердобинский р-н. Участок находится примерно в 8800 м по направлению на север от ориентира строение, расположенного за пределами участка, адрес ориентира: с. Дружбаевка, ул.		1 050 100,00
Переоценка актива от 26.02.2021 2559813 кв. м; 58:17:0130201:29; земли с/х назначения; Пензенская обл., Малосердобинский р-н, Участок находится примерно в 3000 м по направлению на северо-восток от ориентира школа, расположенного за пределами участка, адрес ориентира: с. Новое Д		343 500,00
Переоценка актива от 26.02.2021 1339335 кв. м; 58:17:0130202:39; земли с/х назначения; Пензенская обл., Малосердобинский р-н, Участок находится примерно в 1500 м по направлению на восток от ориентира школа, расположенного за пределами участка, адрес ориентира: с. Новое Демкино,		179 600,00
Переоценка актива от 26.02.2021 2272995 кв. м; 58:27:080702:41; земли с/х назначения; Пензенская обл.; Тамалинский р-н, Пензенская область, Тамалинский район, с. Дуровка, ул. Школьная, д. 1А, примерно в 3700 м. по направлению на северо-восток от ориентира строение, расположенного		305 000,00
Переоценка актива от 26.02.2021 3115421 кв. м; 58:17:0000000:227; земли с/х назначения; Пензенская обл., Малосердобинский р-н. Участок находится примерно в 7300 м по направлению на север от ориентира строение, расположенного за пределами участка, адрес ориентира: с. Дружбаевка,		418 200,00
Переоценка актива от 26.02.2021 3658232 кв. м; 58:17:0010202:11; земли с/х назначения; Пензенская обл., Малосердобинский р-н, Участок находится примерно в 8000 м по направлению на запад от ориентира школа, расположенного за пределами участка, адрес ориентира: с. Новое Демкино,		490 600,00
Переоценка актива от 26.02.2021 7734183 кв. м; 58:17:0000000:232; земли с/х назначения; Пензенская обл., Малосердобинский р-н, Участок находится примерно в 2500 м по направлению на север от ориентира строение, расположенного за пределами участка, адрес ориентира: с. Липовка, ул		1 037 800,00
Переоценка актива от 26.02.2021 52500 кв. м (доля 99/100); 58:18:0960201:94; земли с/х назначения; Пензенская обл., Мокшанский р-н. Участок находится примерно в 5200 м по направлению на юго-восток от ориентира, адрес ориентира: с.Юровка, ул.Юровка д.40-а		10 692,00
Переоценка актива от 26.02.2021 90000 кв. м (доля 99/100); 58:18:0941401:628; земли с/х назначения; Пензенская обл., Мокшанский р-н. Участок находится примерно в 1500 м по направлению на север от ориентира здание, расположенного за пределами участка, адрес ориентира: п.Мирный, ул.		17 523,00
Переоценка актива от 26.02.2021 105000 кв. м (доля 99/100); 58:18:0960201:95; земли с/х назначения; Пензенская обл., Мокшанский р-н, Участок находится примерно в 5300 м по направлению на юго-восток от ориентира, адрес ориентира: с.Юровка, ул.Юровка д.40-а		19 008,00
Переоценка актива от 26.02.2021 105000 кв. м (доля 99/100); 58:18:0960201:93; земли с/х назначения; Пензенская обл., Мокшанский р-н, Участок находится примерно в 5100 м по направлению на юго-восток от ориентира, адрес ориентира: с.Юровка, ул.Юровка д.40-а, часть поля IX		19 008,00
Переоценка актива от 26.02.2021 510000 кв. м (доля 99/100); 58:18:0960201:96; земли с/х назначения; Пензенская обл., Мокшанский р-н. Участок находится примерно в 4800 м по направлению на юго-восток от ориентира здание, расположенного за пределами участка, адрес ориентира: Юровский		84 051,00
Переоценка актива от 26.02.2021 811674 кв. м (доля 99/100); 58:18:0941402:42; земли с/х назначения; Пензенская обл., Мокшанский р-н. Установлено относительно ориентира, расположенного за пределами участка. Ориентир здание.Участок находится примерно в 900 м от ориентира по направлен		132 957,00
Переоценка актива от 26.02.2021 904711 кв. м (доля 99/100); 58:18:0960201:100; земли с/х назначения; Пензенская обл., Мокшанский р-н. Участок находится примерно в 2000 м по направлению на юго-восток от ориентира здание, расположенного за пределами участка, адрес ориентира: Юровский		148 401,00
Переоценка актива от 26.02.2021 2058000 кв. м (доля 99/100); 58:18:0000000:532; земли с/х назначения; Пензенская обл., Мокшанский р-н, Участок находится примерно в 1800 м по направлению на север от ориентира здание, расположенного за пределами участка, адрес ориентира: п.Мирный,		273 042,00
Переоценка актива от 26.02.2021 2937166 кв. м (доля 99/100); 58:18:0960201:98; земли с/х назначения; Пензенская обл., Мокшанский р-н, Участок находится примерно в 4000 м по направлению на юг от ориентира здание, расположенного за пределами участка, адрес ориентира: с.Юровка, ул.Ю		390 258,00

<p>Переоценка актива от 26.02.2021 2130347 кв. м; 58:12:7801002:15; земли с/х назначения; Пензенская обл.; Кольшлейский-н, Участок находится примерно в 1470 м. по направлению на юго-восток от ориентира нежилое здание, расположенного за пределами участка, адрес ориентира: с. Сумы, у</p>		285 800,00
<p>Переоценка актива от 26.02.2021 4344747 кв. м; 58:12:7401011:171; земли с/х назначения; Пензенская обл.; Кольшлейский-н, Участок находится примерно в 1760 м по направлению на юг от ориентира жилой дом, расположенного за пределами участка, адрес ориентира: с. Березовка, ул.Первомай</p>		583 500,00
<p>Переоценка актива от 26.02.2021 49708 кв. м; 58:12:7502008:256; земли с/х назначения; Пензенская обл.; Кольшлейский-н, Участок находится примерно в 3290 м по направлению на юго-восток от ориентира здание школы, расположенного за пределами участка, адрес ориентира: с. Плещеевка, ул</p>		10 400,00
<p>Переоценка актива от 26.02.2021 81616 кв. м; 58:12:7903001:16; земли с/х назначения; Пензенская обл.; Кольшлейский-н. Участок находится примерно в 2640 м. по направлению на юго-запад от ориентира жилой дом, расположенного за пределами участка, адрес ориентира: с. Трескино, ул. Рос</p>		16 600,00
<p>Переоценка актива от 26.02.2021 102076 кв. м; 58:12:7301001:24; земли с/х назначения; Пензенская обл.; Кольшлейский-н, Участок находится примерно в 0,5 км. по направлению на юг от ориентира жилой дом, расположенного за пределами участка, адрес ориентира: с. Липяги, ул. Вырубова</p>		18 900,00
<p>Переоценка актива от 26.02.2021 193612 кв. м; 58:12:7502008:257; земли с/х назначения; Пензенская обл.; Кольшлейский-н, Участок находится примерно в 3170 м по направлению на юго-восток от ориентира здание школы, расположенного за пределами участка, адрес ориентира: с. Плещеевка,</p>		36 000,00
<p>Переоценка актива от 26.02.2021 307287 кв. м; 58:12:7001002:28; земли с/х назначения; Пензенская обл.; Кольшлейский-н, Участок находится примерно в 0,9 км по направлению на юг от ориентира жилой дом, расположенного за пределами участка, адрес ориентира: с. Липяги, ул. Вырубова ,</p>		51 400,00
<p>Переоценка актива от 26.02.2021 316652 кв. м; 58:12:7502008:260; земли с/х назначения; Пензенская обл.; Кольшлейский-н, Участок находится примерно в 2630 м по направлению на юго-запад от ориентира здание школы, расположенного за пределами участка, адрес ориентира: с. Плещеевка,</p>		52 200,00
<p>Переоценка актива от 26.02.2021 498942 кв. м; 58:12:7802001:110; земли с/х назначения; Пензенская обл.; Кольшлейский-н, Участок находится примерно в 3240 м. по направлению на юго-восток от ориентира жилой дом, расположенного за пределами участка, адрес ориентира: с. Трескино, ул.</p>		82 300,00
<p>Переоценка актива от 26.02.2021 542266 кв. м; 58:12:7502008:258; земли с/х назначения; Пензенская обл.; Кольшлейский-н, Участок находится примерно в 2230 м по направлению на юг от ориентира здание школы, расположенного за пределами участка, адрес ориентира: с. Плещеевка, ул. Центр</p>		90 000,00
<p>Переоценка актива от 26.02.2021 697300 кв. м; 58:12:7502003:120; земли с/х назначения; Пензенская обл.; Кольшлейский-н, Участок находится примерно в 6085 м по направлению на юго-запад от ориентира здание школы, расположенного за пределами участка, адрес ориентира: с. Плещеевка, ул</p>		115 900,00
<p>Переоценка актива от 26.02.2021 788291 кв. м; 58:12:7301001:35; земли с/х назначения; Пензенская обл.; Кольшлейский-н, Участок находится примерно в 2,6 км. по направлению на юго-запад от ориентира жилой дом, расположенного за пределами участка, адрес ориентира: с. Колтовское, ул.</p>		130 200,00
<p>Переоценка актива от 26.02.2021 846000 кв. м; 58:12:7301001:22; земли с/х назначения; Пензенская обл.; Кольшлейский-н, Участок находится примерно в 2,6 км. по направлению на юго-запад от ориентира жилой дом, расположенного за пределами участка, адрес ориентира: с. Липяги, ул. Выру</p>		139 800,00
<p>Переоценка актива от 26.02.2021 1046234 кв. м; 58:12:7703001:15; земли с/х назначения; Пензенская обл.; Кольшлейский-н, Участок находится примерно в 3380 м. по направлению на север от ориентира нежилое здание, расположенного за пределами участка, адрес ориентира: с. Сумы, пл. Це</p>		140 100,00
<p>Переоценка актива от 26.02.2021 1070500 кв. м; 58:12:7902001:217; земли с/х назначения; Пензенская обл.; Кольшлейский-н, Участок находится примерно в 3400 м. по направлению на юг от ориентира жилой дом, расположенного за пределами участка, адрес ориентира: с. Трескино, ул. Росси</p>		143 200,00
<p>Переоценка актива от 26.02.2021 1270000 кв. м; 58:12:7001002:23; земли с/х назначения; Пензенская обл.; Кольшлейский-н, Участок находится примерно в 1,3 км. по направлению на юго-запад от ориентира жилой дом, расположенного за пределами участка, адрес ориентира: с. Липяги, ул. В</p>		170 500,00
<p>Переоценка актива от 26.02.2021 1420000 кв. м; 58:12:7301001:31; земли с/х назначения; Пензенская обл.; Кольшлейский-н, Участок находится примерно в 1,7 км. по направлению на юг от ориентира жилой дом, расположенного за пределами участка, адрес ориентира: с. Колтовское, ул. Сове</p>		190 200,00
<p>Переоценка актива от 26.02.2021 1487000 кв. м; 58:12:7301001:33; земли с/х назначения; Пензенская обл.; Кольшлейский-н, Участок находится примерно в 2,6 км. по направлению на юго-запад от ориентира жилой дом, расположенного за пределами участка, адрес ориентира: с. Колтовское, у</p>		199 300,00

<p>Переоценка актива от 26.02.2021 956501 кв. м; 58:12:7703002:89; земли с/х назначения; Пензенская обл.; Кольшлейский-н. Участок находится примерно в 1400 м по направлению на юго-восток от ориентира жилой дом, расположенного за пределами участка, адрес ориентира: с. Трескино, ул. Ро</p>		158 000,00
<p>Переоценка актива от 26.02.2021 1276876 кв. м; 58:12:7703001:21; земли с/х назначения; Пензенская обл.; Кольшлейский-н. Участок находится примерно в 1780 м. по направлению на северо-восток от ориентира нежилое здание, расположенного за пределами участка, адрес ориентира: с. Сумы</p>		171 300,00
<p>Переоценка актива от 26.02.2021 1643398 кв. м; 58:12:7502008:259; земли с/х назначения; Пензенская обл.; Кольшлейский-н. Участок находится примерно в 1970 м по направлению на юго-запад от ориентира здание школы, расположенного за пределами участка, адрес ориентира: с. Плещеевка,</p>		220 200,00
<p>Переоценка актива от 26.02.2021 1797709 кв. м; 58:12:7301001:36; земли с/х назначения; Пензенская обл.; Кольшлейский-н. Участок находится примерно в 2,8 км. по направлению на юго-запад от ориентира жилой дом, расположенного за пределами участка, адрес ориентира: с. Липяги, ул. В</p>		241 400,00
<p>Переоценка актива от 26.02.2021 1922791 кв. м; 58:12:7902001:218; земли с/х назначения; Пензенская обл.; Кольшлейский-н. Участок находится примерно в 3290 м. по направлению на юго-запад от ориентира жилой дом, расположенного за пределами участка, адрес ориентира: с. Трескино, ул</p>		258 100,00
<p>Переоценка актива от 26.02.2021 2258891 кв. м; 58:12:7502003:122; земли с/х назначения; Пензенская обл.; Кольшлейский-н. Участок находится примерно в 5675 м по направлению на юго-запад от ориентира здание школы, расположенного за пределами участка, адрес ориентира: с. Плещеевка,</p>		302 900,00
<p>Переоценка актива от 26.02.2021 1631719 кв. м; 58:12:7502008:255; земли с/х назначения; Пензенская обл.; Кольшлейский-н. Участок находится примерно в 2070 м по направлению на юго-восток от ориентира здание школы, расположенного за пределами участка, адрес ориентира: с. Плещеек</p>		219 200,00
<p>Переоценка актива от 26.02.2021 1877137 кв. м; 58:12:7902001:219; земли с/х назначения; Пензенская обл.; Кольшлейский-н. Участок находится примерно в 4850 м. по направлению на юго-запад от ориентира жилой дом, расположенного за пределами участка, адрес ориентира: с. Трескино, ул</p>		251 500,00
<p>Переоценка актива от 26.02.2021 1895280 кв. м; 58:12:7902001:221; земли с/х назначения; Пензенская обл.; Кольшлейский-н. Участок находится примерно в 7080 м. по направлению на юго-запад от ориентира жилой дом, расположенного за пределами участка, адрес ориентира: с. Трескино, ул</p>		254 800,00
<p>Переоценка актива от 26.02.2021 2658444 кв. м; 58:12:7502008:254; земли с/х назначения; Пензенская обл.; Кольшлейский-н. Участок находится примерно в 890 м по направлению на юг от ориентира здание школы, расположенного за пределами участка, адрес ориентира: с. Плещеевка, ул. Цен</p>		357 200,00
<p>Переоценка актива от 26.02.2021 2827887 кв. м; 58:12:7703002:88; земли с/х назначения; Пензенская обл.; Кольшлейский-н. Участок находится примерно в 1140 м. по направлению на восток от ориентира жилой дом, расположенного за пределами участка, адрес ориентира: с. Трескино, ул. Ро</p>		379 900,00
<p>Переоценка актива от 26.02.2021 859745 кв. м; 58:12:7703002:86; земли с/х назначения; Пензенская обл.; Кольшлейский-н. Участок находится примерно в 350 м. по направлению на север от ориентира жилой дом, расположенного за пределами участка, адрес ориентира: с. Трескино, ул. Российс</p>		142 600,00
<p>Переоценка актива от 26.02.2021 883347 кв. м; 58:12:7703002:87; земли с/х назначения; Пензенская обл.; Кольшлейский-н. Участок находится примерно в 620 м. по направлению на северо-восток от ориентира жилой дом, расположенного за пределами участка, адрес ориентира: с. Трескино, ул.</p>		146 000,00
<p>Переоценка актива от 26.02.2021 907129 кв. м; 58:12:7902001:220; земли с/х назначения; Пензенская обл.; Кольшлейский-н. Участок находится примерно в 6200 м. по направлению на юго-запад от ориентира жилой дом, расположенного за пределами участка, адрес ориентира: с. Трескино, ул. Р</p>		150 700,00
<p>Переоценка актива от 26.02.2021 1004245 кв. м; 58:12:7301001:29; земли с/х назначения; Пензенская обл.; Кольшлейский-н. Участок находится примерно в 0,3 км. по направлению на юг от ориентира жилой дом, расположенного за пределами участка, адрес ориентира: с. Колтовское, ул. Сов</p>		135 100,00
<p>Переоценка актива от 26.02.2021 1182288 кв. м; 58:12:7703001:16; земли с/х назначения; Пензенская обл.; Кольшлейский-н. Участок находится примерно в 2280 м. по направлению на север от ориентира нежилое здание, расположенного за пределами участка, адрес ориентира: с. Сумы, пл. Це</p>		158 800,00
<p>Переоценка актива от 26.02.2021 1779533 кв. м; 58:12:7502003:123; земли с/х назначения; Пензенская обл.; Кольшлейский-н. Участок находится примерно в 7220 м по направлению на юго-запад от ориентира здание школы, расположенного за пределами участка, адрес ориентира: с. Плещеевка,</p>		239 100,00
<p>Переоценка актива от 26.02.2021 52500 кв. м (доля 1/100); 58:18:0960201:94; земли с/х назначения; Пензенская обл., Мокшанский р-н. Участок находится примерно в 5200 м по направлению на юго-восток от ориентира, адрес ориентира: с.Юровка, ул.Юровка д.40-а</p>		108,00

Переоценка актива от 26.02.2021 105000 кв. м (доля 1/100); 58:18:0960201:95; земли с/х назначения; Пензенская обл., Мокшанский р-н, Участок находится примерно в 5300 м по направлению на юго-восток от ориентира, адрес ориентира: с.Юровка, ул.Юровка д.40-а		192,00
Переоценка актива от 26.02.2021 105000 кв. м (доля 1/100); 58:18:0960201:93; земли с/х назначения; Пензенская обл., Мокшанский р-н, Участок находится примерно в 5100 м по направлению на юго-восток от ориентира, адрес ориентира: с.Юровка, ул.Юровка д.40-а, часть поля IX		192,00
Переоценка актива от 26.02.2021 420000 кв. м (доля 1/100); 58:18:0960201:97; земли с/х назначения; Пензенская обл., Мокшанский р-н, Участок находится примерно в 4900 м по направлению на юг от ориентира здание, расположенного за пределами участка, адрес ориентира: Юровский с/с, с.		691,00
Переоценка актива от 26.02.2021 811674 кв. м (доля 1/100); 58:18:0941402:42; земли с/х назначения; Пензенская обл., Мокшанский р-н. Установлено относительно ориентира, расположенного за пределами участка. Ориентир здание.Участок находится примерно в 900 м от ориентира по направлeн		1 343,00
Переоценка актива от 26.02.2021 904711 кв. м (доля 1/100); 58:18:0960201:100; земли с/х назначения; Пензенская обл., Мокшанский р-н. Участок находится примерно в 2000 м по направлению на юго-восток от ориентира здание, расположенного за пределами участка, адрес ориентира: Юровский		1 499,00
Переоценка актива от 26.02.2021 2058000 кв. м (доля 1/100); 58:18:0000000:532; земли с/х назначения; Пензенская обл., Мокшанский р-н. Участок находится примерно в 1800 м по направлению на север от ориентира здание, расположенного за пределами участка, адрес ориентира: п.Мирный,		2 758,00
Переоценка актива от 26.02.2021 2937166 кв. м (доля 1/100); 58:18:0960201:98; земли с/х назначения; Пензенская обл., Мокшанский р-н, Участок находится примерно в 4000 м по направлению на юг от ориентира здание, расположенного за пределами участка, адрес ориентира: с.Юровка, ул.Ю		3 942,00
Переоценка актива от 26.02.2021 90000 кв. м (доля 1/100); 58:18:0941401:628; земли с/х назначения; Пензенская обл., Мокшанский р-н. Участок находится примерно в 1500 м по направлению на север от ориентира здание, расположенного за пределами участка, адрес ориентира: п.Мирный, ул.		177,00
Переоценка актива от 26.02.2021 510000 кв. м (доля 1/100); 58:18:0960201:96; земли с/х назначения; Пензенская обл., Мокшанский р-н. Участок находится примерно в 4800 м по направлению на юго-восток от ориентира здание, расположенного за пределами участка, адрес ориентира: Юровский		849,00
Переоценка актива от 26.02.2021 2773123 кв. м (доля 1/100); 58:18:0960201:99; земли с/х назначения; Пензенская обл., Мокшанский р-н, Участок находится примерно в 1000 м по направлению на юг от ориентира здание, расположенного за пределами участка, адрес ориентира: Юровский с/с.		3 719,00
Переоценка актива от 26.02.2021 4704000 кв. м (доля 1/100); 58:18:0941401:627; земли с/х назначения; Пензенская обл., Мокшанский р-н. Участок находится примерно в 2000 м по направлению на северо-восток от ориентира здание, расположенного за пределами участка, адрес ориентира: с/с		6 310,00
Переоценка актива от 26.02.2021 3636 кв.м; 58:17:150101:79, земли с/х назначения; Пензенская область Малосердобинский район, Участок находится примерно в 0,7 км по направлению на северо-запад от ориентира с. Марьевка, расположенного за пределами участка		1 000,00
Переоценка актива от 26.02.2021 16369 кв.м; 58:17:0010502:9, земли с/х назначения; Пензенская область Малосердобинский район, Участок находится примерно в 5,2 км по направлению на северо-восток от ориентира с. Марьевка, расположенного за пределами участка		3 400,00
Переоценка актива от 26.02.2021 3491 кв.м; 58:17:0190201:78, земли с/х назначения; Пензенская область Малосердобинский район,участок находится примерно в 0,9 км по направлению на юго-запад от ориентира с.Малая Сердова, расположенного за пределами участка, адрес ориентира: р-н Мал		700,00
Переоценка актива от 26.02.2021 1000309 кв. м; 58:25:0050101:10; земли с/х назначения; Пензенская обл., Сердобский р-н, с.Кирово, ул.Набережная, д.10, в 5200 м по направлению на юго-запад		134 100,00
Переоценка актива от 26.02.2021 1442852 кв. м; 58:25:0050101:11; земли с/х назначения; Пензенская обл., Сердобский р-н, с.Кирово, ул.Набережная, д.10, в 4900 м по направлению на запад		193 600,00
Переоценка актива от 26.02.2021 28368 кв.м; 58:17:060401:36; земли с/х назначения; Пензенская обл., Малосердобинский р-н, примерно в 2,3 км по направлению на северо-восток от ориентира с. Большая Чернавка, расположенного за пределами участка, адрес ориентира р-н Малосердобинский		5 400,00
Переоценка актива от 26.02.2021 29231 кв.м; 58:17:060401:28; земли с/х назначения; Пензенская обл., Малосердобинский р-н, примерно в 1 км по направлению на северо-запад от ориентира с. Большая Чернавка, расположенного за пределами участка, адрес ориентира р-н Малосердобинский		6 100,00
Переоценка актива от 26.02.2021 32281 кв.м; 58:17:060402:25; земли с/х назначения; Пензенская обл., Малосердобинский р-н, примерно в 0,2 км по направлению на север от ориентира с. Александровка, расположенного за пределами участка, адрес ориентира р-н Малосердобинский		6 900,00
Переоценка актива от 26.02.2021 34568 кв.м; 58:17:060402:29; земли с/х назначения; Пензенская обл., Малосердобинский р-н, участок находится примерно в 0,95 км по направлению на юго-восток от ориентира д. Александровка, расположенного за пределами участка, адрес ориентира р-н Мало		7 300,00

Переоценка актива от 26.02.2021 36600 кв.м; 58:25:050102:128; земли с/х назначения; Пензенская обл., Сердобский р-н, с. Кирово, ул. Набережная, д.36, 1230 м по направлению на юг		7 200,00
Переоценка актива от 26.02.2021 37859 кв.м; 58:17:060402:21; земли с/х назначения; Пензенская обл., Малосердобинский р-н, участок находится примерно в 1,4 км по направлению на восток от ориентира с.Александровка, расположенного за пределами участка, адрес ориентира р-н Малосердоб		7 700,00
Переоценка актива от 26.02.2021 40282 кв.м; 58:17:060302:8; земли с/х назначения; Пензенская обл., Малосердобинский р-н, участок находится примерно в 0,4 км по направлению на запад от ориентира с. Александровка, расположенного за пределами участка, адрес ориентира р-н Малосердоби		8 300,00
Переоценка актива от 26.02.2021 40639 кв.м; 58:17:060402:26; земли с/х назначения; Пензенская обл., Малосердобинский р-н, примерно в 0,35 км по направлению на восток от ориентира с. Александровка, расположенного за пределами участка, адрес ориентира р-н Малосердобинский		8 000,00
Переоценка актива от 26.02.2021 41055 кв.м; 58:17:060401:37; земли с/х назначения; Пензенская обл., Малосердобинский р-н, примерно в 2,7 км по направлению на северо-восток от ориентира с. Большая Чернавка, расположенного за пределами участка, адрес ориентира р-н Малосердобинский		7 800,00
Переоценка актива от 26.02.2021 44502 кв.м; 58:25:060303:92; земли с/х назначения; Пензенская обл., Сердобский р-н, с. Петровка, в 1400 м по направлению на юго-восток		9 400,00
Переоценка актива от 26.02.2021 45327 кв.м; 58:17:060402:22; земли с/х назначения; Пензенская обл., Малосердобинский р-н, участок находится примерно в 0,9 км по направлению на юго-восток от ориентира д. Александровка, расположенного за пределами участка, адрес ориентира р-н Малосер		9 000,00
Переоценка актива от 26.02.2021 55144 кв.м; 58:17:060401:26; земли с/х назначения; Пензенская обл., Малосердобинский р-н, примерно в 1,1 км по направлению на северо-запад от ориентира с. Большая Чернавка, расположенного за пределами участка, адрес ориентира р-н Малосердобинский		10 800,00
Переоценка актива от 26.02.2021 69156 кв.м; 58:25:050101:126; земли с/х назначения; Пензенская обл., Сердобский р-н, с. Кирово, ул. Набережная, д.36, 1930 м по направлению на юго-запад		13 700,00
Переоценка актива от 26.02.2021 73300 кв.м; 58:25:050101:129; земли с/х назначения; Пензенская обл., Сердобский р-н, с. Кирово, ул. Набережная, д.36, 2320 м по направлению на юго-запад		14 700,00
Переоценка актива от 26.02.2021 99944 кв.м; 58:17:060401:29; земли с/х назначения; Пензенская обл., Малосердобинский р-н, примерно в 1,5 км по направлению на северо-запад от ориентира с. Большая Чернавка, расположенного за пределами участка, адрес ориентира р-н Малосердобинский		19 800,00
Переоценка актива от 26.02.2021 110000 кв.м; 58:25:050101:128; земли с/х назначения; Пензенская обл., Сердобский р-н, с. Кирово, ул. Набережная, д.36, 2200 м по направлению на юго-запад		20 100,00
Переоценка актива от 26.02.2021 110000 кв.м; 58:25:050101:127; земли с/х назначения; Пензенская обл., Сердобский р-н, с. Кирово, ул. Набережная, д.36, 2010 м по направлению на юго-запад		20 100,00
Переоценка актива от 26.02.2021 112000 кв.м; 58:17:060401:30; земли с/х назначения; Пензенская обл., Малосердобинский р-н, примерно в 2 км по направлению на северо-запад от ориентира с. Большая Чернавка, расположенного за пределами участка, адрес ориентира р-н Малосердобинский		20 700,00
Переоценка актива от 26.02.2021 132748 кв.м; 58:17:060301:72; земли с/х назначения; Пензенская обл., Малосердобинский р-н, примерно в 2 км по направлению на запад от ориентира с. Александровка, расположенного за пределами участка, адрес ориентира р-н Малосердобинский		24 900,00
Переоценка актива от 26.02.2021 172500 кв.м; 58:17:060401:49; земли с/х назначения; Пензенская обл., Малосердобинский р-н, примерно в 1,3 км по направлению на юго-восток от ориентира с. Большая Чернавка, расположенного за пределами участка, адрес ориентира р-н Малосердобинский		32 100,00
Переоценка актива от 26.02.2021 379937 кв.м; 58:25:050102:124; земли с/х назначения; Пензенская обл., Сердобский р-н, с. Кирово, ул. Набережная, д.36, 720 м по направлению на юг		62 600,00
Переоценка актива от 26.02.2021 402543 кв.м; 58:25:050102:125; земли с/х назначения; Пензенская обл., Сердобский р-н, с. Кирово, ул. Набережная, д.36, 860 м по направлению на юг		66 400,00
Переоценка актива от 26.02.2021 454095 кв.м; 58:25:060303:96; земли с/х назначения; Пензенская обл., Сердобский р-н, с. Петровка, в 10 м по направлению на юг		75 200,00
Переоценка актива от 26.02.2021 657095 кв.м; 58:25:050102:123; земли с/х назначения; Пензенская обл., Сердобский р-н, с. Кирово, ул. Набережная, д.36, 310 м по направлению на запад		109 100,00
Переоценка актива от 26.02.2021 770000 кв.м; 58:25:060101:20; земли с/х назначения; Пензенская обл., Сердобский р-н, с. Кирово, в 3980 м по направлению на юго-восток		127 200,00
Переоценка актива от 26.02.2021 859268 кв.м; 58:25:060303:98; земли с/х назначения; Пензенская обл., Сердобский р-н, с. Петровка, в 500 м по направлению на юг		142 800,00
Переоценка актива от 26.02.2021 914238 кв.м; 58:25:060101:9; земли с/х назначения; Пензенская обл., Сердобский р-н, с. Кирово, 5340 м по направлению на северо-восток		151 000,00

Переоценка актива от 26.02.2021 920000 кв.м; 58:17:060401:48; земли с/х назначения; Пензенская обл., Малосердобинский р-н, примерно в 1,9 км по направлению на юго-восток от ориентира с. Большая Чернавка, расположенного за пределами участка, адрес ориентира р-н Малосердобинский		152 100,00
Переоценка актива от 26.02.2021 1380000 кв.м; 58:17:060301:38; земли с/х назначения; Пензенская обл., Малосердобинский р-н, примерно в 1,1 км по направлению на запад от ориентира с. Большая Чернавка, расположенного за пределами участка, адрес ориентира р-н Малосердобинский		184 800,00
Переоценка актива от 26.02.2021 1714122 кв.м; 58:25:050101:125; земли с/х назначения; Пензенская обл., Сердобский р-н, с. Кирова, ул. Набережная, д.36, 3790 м по направлению на запад		230 100,00
Переоценка актива от 26.02.2021 1760000 кв.м; 58:25:060101:8; земли с/х назначения; Пензенская обл., Сердобский р-н, с. Кирова, в 5840 м по направлению на северо-восток		236 000,00
Переоценка актива от 26.02.2021 791967 кв.м; 58:25:050102:122; земли с/х назначения; Пензенская обл., Сердобский р-н, с. Кирова, ул. Набережная, д.36, 1080 м по направлению на запад		131 100,00
Переоценка актива от 26.02.2021 1164273 кв.м; 58:25:050102:121; земли с/х назначения; Пензенская обл., Сердобский р-н, с. Кирова, ул. Набережная, д.36, 1800 м по направлению на запад		156 700,00
Переоценка актива от 26.02.2021 1216154 кв.м; 58:25:060101:7; земли с/х назначения; Пензенская обл., Сердобский р-н, с. Кирова, 5630 м по направлению на северо-восток		163 300,00
Переоценка актива от 26.02.2021 415460 кв.м; 58:25:060303:95; земли с/х назначения; Пензенская обл., Сердобский р-н, с. Петровка, в 2 м по направлению на юг		68 900,00
Переоценка актива от 26.02.2021 433846 кв.м; 58:25:060101:72; земли с/х назначения; Пензенская обл., Сердобский р-н, с. Кирова, в 4800 м по направлению на юго-восток		72 100,00
Переоценка актива от 26.02.2021 500063 кв.м; 58:25:050102:126; земли с/х назначения; Пензенская обл., Сердобский р-н, с. Кирова, ул. Набережная, д.36, 1310 м по направлению на юг		83 100,00
Переоценка актива от 26.02.2021 566110 кв.м; 58:25:060303:94; земли с/х назначения; Пензенская обл., Сердобский р-н, с. Петровка, в 2100 м по направлению на юго-восток		93 800,00
Переоценка актива от 26.02.2021 648083 кв.м; 58:25:060101:19; земли с/х назначения; Пензенская обл., Сердобский р-н, с. Кирова, в 4530 м по направлению на юго-восток		107 900,00
Переоценка актива от 26.02.2021 779979 кв.м; 58:25:050102:127; земли с/х назначения; Пензенская обл., Сердобский р-н, с. Кирова, ул. Набережная, д.36, 1800 м по направлению на юг		129 000,00
Переоценка актива от 26.02.2021 1395417 кв.м; 58:25:060303:93; земли с/х назначения; Пензенская обл., Сердобский р-н, с. Петровка, в 900 м по направлению на юго-восток		187 600,00
Переоценка актива от 26.02.2021 3300000 кв.м; 58:25:000000:0095; земли с/х назначения; Пензенская обл., Сердобский р-н, с. Кирова, в 1000 м по направлению на запад		442 400,00
Переоценка актива от 26.02.2021 1001917 кв.м; 58:25:060101:13; земли с/х назначения; Пензенская обл., Сердобский р-н, с. Кирова, в 3210 м по направлению на юго-восток		134 100,00
Переоценка актива от 26.02.2021 28244 кв.м; 58:25:050401:90; земли с/х назначения; Пензенская обл., Сердобский р-н, с. Мещерское, в 4700 м по направлению на северо-запад		5 200,00
Переоценка актива от 26.02.2021 36912 кв.м; 58:25:050401:87; земли с/х назначения; Пензенская обл., Сердобский р-н, с. Мещерское, в 5650 м по направлению на северо-запад		7 800,00
Переоценка актива от 26.02.2021 165000 кв.м; 58:25:060303:104; земли с/х назначения; Пензенская обл., Сердобский р-н, с. Петровка, в 3300 м по направлению на юго-запад		30 700,00
Переоценка актива от 26.02.2021 165000 кв.м; 58:25:060303:105; земли с/х назначения; Пензенская обл., Сердобский р-н, с. Петровка, в 3500 м по направлению на юго-запад		30 700,00
Переоценка актива от 26.02.2021 187586 кв.м; 58:25:050401:92; земли с/х назначения; Пензенская обл., Сердобский р-н, с. Мещерское, в 4400 м по направлению на запад		35 200,00
Переоценка актива от 26.02.2021 220000 кв.м; 58:25:060303:103; земли с/х назначения; Пензенская обл., Сердобский р-н, с. Петровка, в 3100 м по направлению на юго-запад		41 300,00
Переоценка актива от 26.02.2021 273619 кв.м; 58:25:060303:101; земли с/х назначения; Пензенская обл., Сердобский р-н, с. Петровка, в 2500 м по направлению на юго-восток		51 400,00
Переоценка актива от 26.02.2021 330000 кв.м; 58:25:050401:113; земли с/х назначения; Пензенская обл., Сердобский р-н, спк "Мещерский", ул.Школьная, д. 6, 4000 м по направлению на северо-запад от ориентира здание		54 400,00
Переоценка актива от 26.02.2021 1031237 кв.м; 58:25:060303:88; земли с/х назначения; Пензенская обл., Сердобский р-н, с. Петровка, в 4000 м по направлению на юго-восток		138 800,00
Переоценка актива от 26.02.2021 1719379 кв.м; 58:25:060303:90; земли с/х назначения; Пензенская обл., Сердобский р-н, с. Петровка, в 2000 м по направлению на юго-восток		230 800,00

Переоценка актива от 26.02.2021 2266366 кв.м; 58:25:050201:111; земли с/х назначения; Пензенская обл., Сердобский р-н, с. Новое, в 1500 м по направлению на юго-запад		304 500,00
Переоценка актива от 26.02.2021 3192000 кв.м;58:13:440903:63; земли с/х назначения; Пензенская обл., Пензенский р-н, участок находится примерно в 5000 м. по направлению на юго-запад от ориентира здание, расположенного за пределами участка, адрес ориентира: с. Волхон-Умет, ул. Дор		428 600,00
Переоценка актива от 26.02.2021 5568000 кв.м;58:15:000000:122; земли с/х назначения; Пензенская обл., Лопатинский р-н, участок находится примерно в 1.8 км по направлению на восток от ориентира с. Лопатино, расположенного за пределами участка, адрес ориентира: с/с Лопатинский		747 000,00
Переоценка актива от 26.02.2021 12210000 кв.м; 58:25:060302:0022; земли с/х назначения; Пензенская обл., Сердобский р-н, спк "Мещерский", примерно в 800 м по направлению на с-в от ориентира с. Петровка, расположенного за пределами участка,		1 537 400,00
Переоценка актива от 26.02.2021 1043816 кв.м; 58:15:510102:115; земли с/х назначения; Пензенская обл., Лопатинский р-н, участок находится примерно в 4700 м по направлению на юг от ориентира строение, расположенного за пределами участка, адрес ориентира: с. Лопатино, ул. Пионерска		139 900,00
Переоценка актива от 26.02.2021 1373561 кв.м; 58:25:050401:96; земли с/х назначения; Пензенская обл., Сердобский р-н, с. Мещерское, в 2300 м по направлению на запад		184 600,00
Переоценка актива от 26.02.2021 1176805 кв.м; 58:15:510101:78; земли с/х назначения; Пензенская обл., Лопатинский р-н, участок находится примерно в 2200 м по направлению на юг от ориентира строение, расположенного за пределами участка, адрес ориентира: с. Лопатино, ул. Пионерская		157 800,00
Переоценка актива от 26.02.2021 1821244 кв.м; 58:25:050401:93; земли с/х назначения; Пензенская обл., Сердобский р-н, с. Мещерское, в 3500 м по направлению на северо-запад		244 700,00
Переоценка актива от 26.02.2021 2131266 кв.м; 58:15:521001:38; земли с/х назначения; Пензенская обл., Лопатинский р-н, участок находится примерно в 2900 м по направлению на северо-восток от ориентира строение, расположенного за пределами участка, адрес ориентира: с. Лопатино, ул.		285 900,00
Переоценка актива от 26.02.2021 5791320 кв.м;58:13:440903:64; земли с/х назначения; Пензенская обл., Пензенский р-н, участок находится примерно в 5100 м. по направлению на юго-запад от ориентира здание, расположенного за пределами участка, адрес ориентира: с. Волхон-Умет, ул. Дорож		776 900,00
Переоценка актива от 26.02.2021 2128319 кв.м; 58:15:510101:76; земли с/х назначения; Пензенская обл., Лопатинский р-н, участок находится примерно в 1800 м по направлению на юго-запад от ориентира строение, расположенного за пределами участка, адрес ориентира: с. Лопатино, ул. Пио		285 200,00
Переоценка актива от 26.02.2021 2488201 кв.м; 58:15:510101:77; земли с/х назначения; Пензенская обл., Лопатинский р-н, участок находится примерно в 4550 м по направлению на юго-запад от ориентира строение, расположенного за пределами участка, адрес ориентира: с. Лопатино, ул. Пио		333 500,00
Переоценка актива от 26.02.2021 339137 кв.м; 58:15:491403:243; земли с/х назначения; Пензенская обл., Лопатинский р-н, участок находится примерно в 4500 м по направлению на юго-запад от ориентира строение, расположенного за пределами участка, адрес ориентира: с. Лопатино, ул. Пио		55 900,00
Переоценка актива от 26.02.2021 452006 кв.м; 58:15:510102:113; земли с/х назначения; Пензенская обл., Лопатинский р-н, участок находится примерно в 5300 м по направлению на юг от ориентира строение, расположенного за пределами участка, адрес ориентира: с. Лопатино, ул. Пионерская,		74 900,00
Переоценка актива от 26.02.2021 809806 кв.м; 58:25:060303:99; земли с/х назначения; Пензенская обл., Сердобский р-н, с. Петровка, в 1400 м по направлению на юг		134 300,00
Переоценка актива от 26.02.2021 1076084 кв.м; 58:25:060303:97; земли с/х назначения; Пензенская обл., Сердобский р-н, с. Петровка, в 600 м по направлению на юг		144 400,00
Переоценка актива от 26.02.2021 1144268 кв.м; 58:25:060303:89; земли с/х назначения; Пензенская обл., Сердобский р-н, с. Петровка, в 3400 м по направлению на юго-восток		154 000,00
Переоценка актива от 26.02.2021 970449 кв.м; 58:15:510102:114; земли с/х назначения; Пензенская обл., Лопатинский р-н; участок находится примерно в 5600 м по направлению на юг от ориентира строение, расположенного за пределами участка, адрес ориентира: с. Лопатино, ул. Пионерская,		161 100,00
Переоценка актива от 26.02.2021 1392668 кв.м; 58:25:050401:94; земли с/х назначения; Пензенская обл., Сердобский р-н, с. Мещерское, в 2500 м по направлению на северо-запад		187 100,00
Переоценка актива от 26.02.2021 1650000 кв.м; 58:25:050101:0107; земли с/х назначения; Пензенская обл., Сердобский р-н, пос. Школьный, в 2300 м по направлению на восток		221 700,00
Переоценка актива от 26.02.2021 942300 кв.м; 58:25:060303:102; земли с/х назначения; Пензенская обл., Сердобский р-н, с. Петровка, в 2200 м по направлению на юго-запад		156 500,00

Переоценка актива от 26.02.2021 2166614 кв.м; 58:25:060303:91; земли с/х назначения; ; Пензенская обл., Сердобский р-н, с. Петровка, в 1500 м по направлению на юго-восток		290 400,00
Переоценка актива от 26.02.2021 2416680 кв.м;58:13:440903:65; земли с/х назначения; ; Пензенская обл., Пензенский р-н, участок находится примерно в 5140 м. по направлению на юго-запад от ориентира здание, расположенного за пределами участка, адрес ориентира: с. Волхон-Умет, ул. Дор		324 600,00
Переоценка актива от 26.02.2021 8140000 кв.м; 58:25:000000:0076; земли с/х назначения; Пензенская обл., Сердобский р-н, с. Гуленовка, 1500 м по направлению на северо-запад		1 092 100,00
Переоценка актива от 26.02.2021 12045000 кв.м; 58:25:000000:0063; земли с/х назначения; ; Пензенская обл., Сердобский р-н, спк "Мещерский"		1 516 500,00
Переоценка актива от 26.02.2021 11664 кв. м; 58:12:7801002:23; земли с/х назначения; ; Пензенская обл.; Колышлейский-н, Участок находится примерно в 5540 м по направлению на северо-восток от ориентира нежилое здание, расположенного за пределами участка, адрес ориентира: с. Сумы, п		2 400,00
Переоценка актива от 26.02.2021 24581 кв. м; 58:12:7801002:22; земли с/х назначения; ; Пензенская обл.; Колышлейский-н, Участок находится примерно в 5530 м по направлению на северо-восток от ориентира нежилое здание, расположенного за пределами участка, адрес ориентира: с. Сумы, п		5 200,00
Переоценка актива от 26.02.2021 40873 кв. м; 58:12:7703002:75; земли с/х назначения; ; Пензенская обл.; Колышлейский-н, Участок находится примерно в 770 м по направлению на юг от ориентира нежилое здание, расположенного за пределами участка, адрес ориентира: с. Сумы, пл. Центральна		8 400,00
Переоценка актива от 26.02.2021 49843 кв. м; 58:12:7502003:121; земли с/х назначения; Пензенская обл.; Колышлейский-н, Участок находится примерно в 6620 м по направлению на юго-запад от ориентира здания школы, расположенного за пределами участка, адрес ориентира: с. Плещеевка, ул.		9 700,00
Переоценка актива от 26.02.2021 113015 кв. м; 58:12:7001002:21; земли с/х назначения; ; Пензенская обл.; Колышлейский-н, Участок находится примерно в 1 км. по направлению на север от ориентира жилой дом, расположенного за пределами участка, адрес ориентира: с. Колтовское, ул. Сове		21 500,00
Переоценка актива от 26.02.2021 117968 кв. м; 58:12:7703002:77; земли с/х назначения; ; Пензенская обл.; Колышлейский-н, Участок находится примерно в 6300 м по направлению на северо-запад от ориентира жилой дом, расположенного за пределами участка, адрес ориентира: с.Трескино, ул.		22 400,00
Переоценка актива от 26.02.2021 146799 кв. м; 58:12:7903001:15; земли с/х назначения; ; Пензенская обл.; Колышлейский-н, Участок находится примерно в 1930 м по направлению на юго-запад от ориентира жилой дом, расположенного за пределами участка, адрес ориентира: с.Трескино, ул.Рос		27 100,00
Переоценка актива от 26.02.2021 151065 кв. м; 58:12:7703002:84; земли с/х назначения; ; Пензенская обл.; Колышлейский-н, Участок находится примерно в 3050 м по направлению на северо-запад от ориентира жилой дом, расположенного за пределами участка, адрес ориентира: с.Трескино, ул.		28 700,00
Переоценка актива от 26.02.2021 193000 кв. м; 58:12:7001002:15; земли с/х назначения; ; Пензенская обл.; Колышлейский-н, Участок находится примерно в 3 км. по направлению на север от ориентира жилой дом, расположенного за пределами участка, адрес ориентира: с. Липяги, ул. Вырубова		35 900,00
Переоценка актива от 26.02.2021 223794 кв. м; 58:12:7703002:78; земли с/х назначения; ; Пензенская обл.; Колышлейский-н, Участок находится примерно в 6400 м по направлению на северо-запад от ориентира жилой дом, расположенного за пределами участка, адрес ориентира: с.Трескино, ул.		42 100,00
Переоценка актива от 26.02.2021 309917 кв. м; 58:12:7001002:27; земли с/х назначения; ; Пензенская обл.; Колышлейский-н, Участок находится примерно в 0,2 км. по направлению на юг от ориентира жилой дом, расположенного за пределами участка, адрес ориентира: с. Липяги, ул. Вырубова		51 500,00
Переоценка актива от 26.02.2021 904157 кв. м; 58:12:7902001:215; земли с/х назначения; Пензенская обл.; Колышлейский-н. Участок находится примерно в 3790 м по направлению на запад от ориентира жилой дом, расположенного за пределами участка, адрес ориентира: с.Трескино, ул.Российск		150 000,00
Переоценка актива от 26.02.2021 1004127 кв. м; 58:12:7003001:183; земли с/х назначения; ; Пензенская обл.; Колышлейский-н, Участок находится примерно в 5840 м по направлению на северо-запад от ориентира жилой дом, расположенного за пределами участка, адрес ориентира: с.Скрипищино,		135 000,00
Переоценка актива от 26.02.2021 1221041 кв. м; 58:12:7801002:19; земли с/х назначения; ; Пензенская обл.; Колышлейский-н, Участок находится примерно в 3420 м по направлению на юго-восток от ориентира нежилое здание, расположенного за пределами участка, адрес ориентира: с. Сумы, пл		163 600,00
Переоценка актива от 26.02.2021 1587000 кв. м; 58:12:7001002:14; земли с/х назначения; ; Пензенская обл.; Колышлейский-н, Участок находится примерно в 2 км. по направлению на север от ориентира жилой дом, расположенного за пределами участка, адрес ориентира: с. Липяги, ул. Вырубов		212 700,00

<p>Переоценка актива от 26.02.2021 1754963 кв. м; 58:12:7801002:21; земли с/х назначения; Пензенская обл.; Колышлейский-н, Участок находится примерно в 5000 м по направлению на северо-восток от ориентира нежилое здание, расположенного за пределами участка, адрес ориентира: с. Сумы;</p>		235 500,00
<p>Переоценка актива от 26.02.2021 515511 кв. м; 58:12:7003001:186; земли с/х назначения; Пензенская обл.; Колышлейский-н. Участок находится примерно в 2300 м по направлению на северо-запад от ориентира жилой дом, расположенного за пределами участка, адрес ориентира: с.Скрипицино, ул</p>		85 600,00
<p>Переоценка актива от 26.02.2021 581721 кв. м; 58:12:7301001:25; земли с/х назначения; Пензенская обл.; Колышлейский-н, Участок находится примерно в 0,1 км. по направлению на юг от ориентира жилой дом, расположенного за пределами участка, адрес ориентира: с. Липяги, ул. Вырубова ,</p>		96 600,00
<p>Переоценка актива от 26.02.2021 593046 кв. м; 58:12:7003001:189; земли с/х назначения; Пензенская обл.; Колышлейский-н, Участок находится примерно в 370 м по направлению на запад от ориентира жилой дом, расположенного за пределами участка, адрес ориентира: с.Скрипицино, ул.Скрипиц</p>		98 600,00
<p>Переоценка актива от 26.02.2021 634321 кв. м; 58:12:7802001:108; земли с/х назначения; Пензенская обл.; Колышлейский-н, Участок находится примерно в 4300 м по направлению на юго-восток от ориентира нежилое здание, расположенного за пределами участка, адрес ориентира: с. Сумы, пл.Ц</p>		105 000,00
<p>Переоценка актива от 26.02.2021 1064451 кв. м; 58:12:7703001:19; земли с/х назначения; Пензенская обл.; Колышлейский-н, Участок находится примерно в 150 м по направлению на север от ориентира нежилое здание, расположенного за пределами участка, адрес ориентира: с. Сумы, пл.Центр</p>		142 500,00
<p>Переоценка актива от 26.02.2021 1097360 кв. м; 58:12:7703002:79; земли с/х назначения; Пензенская обл.; Колышлейский-н, Участок находится примерно в 4500 м по направлению на северо-запад от ориентира жилой дом, расположенного за пределами участка, адрес ориентира: с.Трескино, ул</p>		147 700,00
<p>Переоценка актива от 26.02.2021 1161785 кв. м; 58:12:7801002:20; земли с/х назначения; Пензенская обл.; Колышлейский-н, Участок находится примерно в 3220 м по направлению на юго-восток от ориентира нежилое здание, расположенного за пределами участка, адрес ориентира: с. Сумы, пл</p>		155 500,00
<p>Переоценка актива от 26.02.2021 1486069 кв. м; 58:12:7703001:14; земли с/х назначения; Пензенская обл.; Колышлейский-н, Участок находится примерно в 170 м по направлению на северо-запад от ориентира нежилое здание, расположенного за пределами участка, адрес ориентира: с. Сумы, п</p>		199 100,00
<p>Переоценка актива от 26.02.2021 3295910 кв. м; 58:12:7003005:53; земли с/х назначения; Пензенская область, Колышлейский р-н, Участок находится примерно в 5930 м по направлению на северо-запад от ориентира жилой дом, расположенного за пределами участка, адрес ориентира: с.Скрипици</p>		442 100,00
<p>Переоценка актива от 26.02.2021 728256 кв. м; 58:12:7703002:74; земли с/х назначения; Пензенская обл.; Колышлейский-н, Участок находится примерно в 810 м по направлению на юг от ориентира нежилое здание, расположенного за пределами участка, адрес ориентира: с. Сумы, пл.Центральная</p>		121 000,00
<p>Переоценка актива от 26.02.2021 756113 кв. м; 58:12:7001002:20; земли с/х назначения; Пензенская обл.; Колышлейский-н, Участок находится примерно в 0,3 км. по направлению на север от ориентира жилой дом, расположенного за пределами участка, адрес ориентира: с. Колтовское, ул. Сове</p>		125 200,00
<p>Переоценка актива от 26.02.2021 1030872 кв. м; 58:12:7001002:22; земли с/х назначения; Пензенская обл.; Колышлейский-н, Участок находится примерно в 0,5 км. по направлению на север от ориентира жилой дом, расположенного за пределами участка, адрес ориентира: с. Колтовское, ул. С</p>		138 300,00
<p>Переоценка актива от 26.02.2021 1281163 кв. м; 58:12:7703002:83; земли с/х назначения; Пензенская обл.; Колышлейский-н, Участок находится примерно в 2500 м по направлению на запад от ориентира жилой дом, расположенного за пределами участка, адрес ориентира: с.Трескино, ул.Россий</p>		171 900,00
<p>Переоценка актива от 26.02.2021 1322822 кв. м; 58:12:7801002:18; земли с/х назначения; Пензенская обл.; Колышлейский-н, Участок находится примерно в 3000 м по направлению на юго-восток от ориентира нежилое здание, расположенного за пределами участка, адрес ориентира: с. Сумы, пл</p>		177 400,00
<p>Переоценка актива от 26.02.2021 1353879 кв. м; 58:12:7703002:80; земли с/х назначения; Пензенская обл.; Колышлейский-н, Участок находится примерно в 2100 м по направлению на северо-запад от ориентира жилой дом, расположенного за пределами участка, адрес ориентира: с.Трескино, ул</p>		181 300,00
<p>Переоценка актива от 26.02.2021 1746354 кв. м; 58:12:7703001:18; земли с/х назначения; Пензенская обл.; Колышлейский-н, Участок находится примерно в 3460 м по направлению на северо-восток от ориентира нежилое здание, расположенного за пределами участка, адрес ориентира: с. Сумы,</p>		234 500,00
<p>Переоценка актива от 26.02.2021 3298897 кв. м; 58:12:7703001:13; земли с/х назначения; Пензенская обл.; Колышлейский-н, Участок находится примерно в 1240 м по направлению на северо-запад от ориентира нежилое здание, расположенного за пределами участка, адрес ориентира: с. Сумы,</p>		442 900,00

<p>Переоценка актива от 26.02.2021 151135 кв. м; 58:12:7001001:35; земли с/х назначения; Пензенская обл.; Кольшлейский-н, Участок находится примерно в 4257 м по направлению на юго-запад от ориентира здания школы, расположенного за пределами участка, адрес ориентира: с.Халтурино, ул</p>		27 900,00
<p>Переоценка актива от 26.02.2021 168000 кв. м; 58:17:0060301:76; земли с/х назначения; Пензенская область; Малосердобинский район, Ориентир жилой дом. Участок находится примерно в 6360 м. от ориентира по направлению на юго-восток: Ключевский с/с, с. Ключи, ул. Медовая, д. 18-а</p>		31 100,00
<p>Переоценка актива от 26.02.2021 240000 кв.м; 58:03:5201001:44, земли с/х назначения; Пензенская область Бековский район, участок находится примерно в 4800 м по направлению на юго-запад от ориентира здание школы, расположенного за пределами участка, адрес ориентира: с. Раздольное,</p>		45 100,00
<p>Переоценка актива от 26.02.2021 345000 кв. м; 58:17:0060105:30 ; земли с/х назначения; Пензенская область; Малосердобинский район, Ориентир здание администрации Дружаевского сельсовета. Участок находится примерно в 940 м. от ориентира по направлению на юг: Старославкинский с/с, с</p>		57 200,00
<p>Переоценка актива от 26.02.2021 370000 кв м; 58:03:5001001:6, земли с/х назначения; Пензенская область Бековский район, поле №2 Раздольновского отделения совхоза "Колос"</p>		60 800,00
<p>Переоценка актива от 26.02.2021 480000 кв.м; 58:03:5201001:19, земли с/х назначения; Пензенская область Бековский район, местоположение установлено относительно ориентира Бековский район, расположенного в границах участка</p>		79 300,00
<p>Переоценка актива от 26.02.2021 507000 кв.м; 58:17:0000000:52, земли с/х назначения; Пензенская область Малосердобинский район, в 10,4 км по направлению на юг от ориентира СПК им.Ворошилова, расположенного за пределами участка</p>		84 100,00
<p>Переоценка актива от 26.02.2021 535000 кв. м; 58:17:0060401:59; земли с/х назначения; Пензенская область; Малосердобинский район, Ориентир жилой дом. Участок находится примерно в 5270 м. от ориентира по направлению на северо-восток: Ключевский с/с, с. Ключи, ул. Медовая, д. 18-а</p>		88 500,00
<p>Переоценка актива от 26.02.2021 546000 кв. м; 58:17:0060401:60; земли с/х назначения; Пензенская область; Малосердобинский район, Ориентир жилой дом. Участок находится примерно в 6120 м. от ориентира по направлению на северо-восток: Ключевский с/с, с. Ключи, ул. Медовая, д. 18-а</p>		90 000,00
<p>Переоценка актива от 26.02.2021 560000 кв.м; 58:03:5001001:13, земли с/х назначения; Пензенская область Бековский район, местоположение установлено относительно ориентира Бековский район, расположенного в границах участка</p>		93 200,00
<p>Переоценка актива от 26.02.2021 600000 кв.м; 58:03:5001001:27, земли с/х назначения; Пензенская область Бековский район, участок находится примерно в 4900 м по направлению на северо-запад от ориентира здание школы, расположенного за пределами участка, адрес ориентира: с. Раздольное</p>		99 600,00
<p>Переоценка актива от 26.02.2021 695000 кв. м; 58:17:0060401:57; земли с/х назначения; Пензенская область; Малосердобинский район, Ориентир жилой дом. Участок находится примерно в 4700 м. от ориентира по направлению на северо-восток: Ключевский с/с, с. Ключи, ул. Медовая, д. 18-а</p>		115 300,00
<p>Переоценка актива от 26.02.2021 770000 кв. м; 58:17:0060401:58; земли с/х назначения; Пензенская область; Малосердобинский район, Ориентир жилой дом. Участок находится примерно в 4550 м. от ориентира по направлению на восток: Ключевский с/с, с. Ключи, ул. Медовая, дом. 18-а</p>		127 200,00
<p>Переоценка актива от 26.02.2021 795000 кв. м; 58:17:0130202:43; земли с/х назначения; Пензенская область; Малосердобинский район, Ориентир здание администрации Дружаевского сельсовета. Участок находится примерно в 3700 м. от ориентира по направлению на юг: Старославкинский с/с, с.</p>		131 900,00
<p>Переоценка актива от 26.02.2021 900000 кв.м; 58:03:0000000:73, земли с/х назначения; Пензенская область Бековский район, местоположение установлено относительно ориентира Бековский район, АО "Яковлевское", расположенного в границах участка</p>		149 400,00
<p>Переоценка актива от 26.02.2021 987000 кв. м; 58:17:0060105:29; земли с/х назначения; Пензенская область; Малосердобинский район. Ориентир здание администрации Дружаевского сельсовета. Участок находится примерно в 4500 м. от ориентира по направлению на юг: Старославкинский с/с, с.</p>		163 400,00
<p>Переоценка актива от 26.02.2021 1080000 кв.м; 58:03:5201001:43, земли с/х назначения; Пензенская область Бековский район, участок находится примерно в 1000 м по направлению на юго-запад от ориентира здание школы, расположенного за пределами участка, адрес ориентира: с. Раздольное</p>		144 400,00
<p>Переоценка актива от 26.02.2021 1406723 кв. м; 58:12:7401001:49; земли с/х назначения; Пензенская обл.; Кольшлейский-н, Участок находится примерно в 2610 м по направлению на юг от ориентира нежилое здание (школа), расположенного за пределами участка, адрес ориентира: с.Хопер, ул</p>		189 200,00
<p>Переоценка актива от 26.02.2021 1440000 кв.м; 58:03:5001001:28, земли с/х назначения; Пензенская область Бековский район, участок находится примерно в 1500 м по направлению на север от ориентира здание, расположенного за пределами участка, адрес ориентира: д. Второе Отделение, ул</p>		192 900,00

Переоценка актива от 26.02.2021 1580868 кв. м; 58:12:7001001:37; земли с/х назначения; Пензенская обл.; Кольшлейский-н, Участок находится примерно в 2880 м по направлению на юго-запад от ориентира здания школы, расположенного за пределами участка, адрес ориентира: с.Халтурино, у		211 900,00
Переоценка актива от 26.02.2021 2129993 кв. м; 58:12:7001001:33; земли с/х назначения; Пензенская обл.; Кольшлейский-н, Участок находится примерно в 5370 м по направлению на юго-запад от ориентира здания школы, расположенного за пределами участка, адрес ориентира: с.Халтурино, у		286 300,00
Переоценка актива от 26.02.2021 2281300 кв. м; 58:17:0060104:24; земли с/х назначения; Пензенская область; Малосердобинский район, Ориентир здание администрации Дружаевского сельсовета. Участок находится примерно в 4950 м. от ориентира по направлению на восток: Старославкинский с		305 700,00
Переоценка актива от 26.02.2021 2317000 кв. м; 58:17:0060301:75; земли с/х назначения; Пензенская область; Малосердобинский район, Ориентир жилой дом. Участок находится примерно в 6650 м. от ориентира по направлению на юго-восток: Ключевский с/с, с. Ключи, ул. Медовая, д. 18-а		310 500,00
Переоценка актива от 26.02.2021 6891600 кв.м; 58:17:0000000:42, земли с/х назначения; Пензенская область Малосердобинский район, в 1700 м по направлению на восток от с. Малая Сердоба		924 300,00
Переоценка актива от 26.02.2021 6800000 кв.м; ; 58:03:0000000:87, земли с/х назначения; Пензенская область Бековский район, с/с Пяшинский, в границах плана АО "Пяшинское"		912 700,00
Переоценка актива от 26.02.2021 13200000 кв. м; 58:17:0000000:101; земли с/х назначения; Пензенская область; Малосердобинский район, примерно в 3,7 км по направлению на северо-запад от с. Чунаки		1 661 700,00
Переоценка актива от 26.02.2021 17808000 кв.м; 58:03:0000000:48, земли с/х назначения; Пензенская область Бековский район, местоположение установлено относительно ориентира АО "Мачинское"		2 242 000,00
Переоценка актива от 26.02.2021 1633946 кв. м; 58:12:7002001:200; земли с/х назначения; Пензенская обл.; Кольшлейский-н, Участок находится примерно в 6710 м по направлению на северо-запад от ориентира нежилое здание (школа), расположенного за пределами участка, адрес ориентира:		219 100,00
Переоценка актива от 26.02.2021 2368928 кв. м; 58:12:7001001:38; земли с/х назначения; Пензенская обл.; Кольшлейский-н, Участок находится примерно в 4080 м по направлению на юго-запад от ориентира здания школы, расположенного за пределами участка, адрес ориентира: с.Халтурино, у		318 300,00
Переоценка актива от 26.02.2021 1386812 кв. м; 58:12:7001001:34; земли с/х назначения; Пензенская обл.; Кольшлейский-н, Участок находится примерно в 4455 м по направлению на юго-запад от ориентира здания школы, расположенного за пределами участка, адрес ориентира: с.Халтурино, у		186 600,00
Переоценка актива от 26.02.2021 1801467 кв. м; 58:12:7102001:63; земли с/х назначения; Пензенская обл.; Кольшлейский-н, Участок находится примерно в 2210 м по направлению на юго-восток от ориентира нежилое здание (школа), расположенного за пределами участка, адрес ориентира: с.Х		241 300,00
Переоценка актива от 26.02.2021 42298000 кв.м; 58:03:0000000:43, земли с/х назначения; Пензенская область Бековский район, местоположение установлено относительно ориентира АО "Яковлевское"		5 325 100,00
Переоценка актива от 26.02.2021 1579545 кв. м; 58:12:7001001:36; земли с/х назначения; Пензенская обл.; Кольшлейский-н, Участок находится примерно в 4130 м по направлению на юго-запад от ориентира здания школы, расположенного за пределами участка, адрес ориентира: с.Халтурино, у		212 200,00
Переоценка актива от 26.02.2021 550822 кв. м; 58:12:7001001:27; земли с/х назначения; Пензенская обл.; Кольшлейский-н, Участок находится примерно в 610 м по направлению на юг от ориентира здания школы, расположенного за пределами участка, адрес ориентира: с.Халтурино, ул.Садовая,		91 600,00
Переоценка актива от 26.02.2021 596619 кв. м; 58:12:7401001:48; земли с/х назначения; Пензенская обл.; Кольшлейский-н, Участок находится примерно в 1490 м по направлению на юго-запад от ориентира нежилое здание (школа), расположенного за пределами участка, адрес ориентира: с.Хоп		99 200,00
Переоценка актива от 26.02.2021 652005 кв. м; 58:12:7102001:57; земли с/х назначения; Пензенская обл.; Кольшлейский-н, Участок находится примерно в 600 м по направлению на восток от ориентира нежилое здание (школа), расположенного за пределами участка, адрес ориентира: с.Хопер, ул		108 100,00
Переоценка актива от 26.02.2021 854149 кв. м; 58:12:7002001:201; земли с/х назначения; Пензенская обл.; Кольшлейский-н. Участок находится примерно в 7430 м по направлению на северо-запад от ориентира нежилое здание (школа), расположенного за пределами участка, адрес ориентира: с.Х		141 700,00
Переоценка актива от 26.02.2021 887751 кв. м; 58:12:7002001:209; земли с/х назначения; Пензенская обл.; Кольшлейский-н. Участок находится примерно в 4480 м по направлению на северо-запад от ориентира нежилое здание (школа), расположенного за пределами участка, адрес ориентира: с.Х		147 000,00

<p>Переоценка актива от 26.02.2021 1775216 кв. м; 58:12:7001001:30; земли с/х назначения; ; Пензенская обл.; Колышлейский-н, Участок находится примерно в 1890 м по направлению на юг от ориентира здания школы, расположенного за пределами участка, адрес ориентира: с.Халтурино, ул.Садов</p>		238 500,00
<p>Переоценка актива от 26.02.2021 18467900 кв.м; 58:03:0000000:68; земли с/х назначения; ; Пензенская область Бековский район, установлено относительно ориентира Бековский район, АО "Гранки", расположенного в границах участка</p>		2 325 400,00
<p>Переоценка актива от 26.02.2021 1664530 кв. м; 58:12:6801001:7; земли с/х назначения; ; Пензенская обл.; Колышлейский-н, Участок находится примерно в 1300 м по направлению на северо-запад от ориентира здания школы, расположенного за пределами участка, адрес ориентира: с.Халтурино,</p>		223 300,00
<p>Переоценка актива от 26.02.2021 1706694 кв. м; 58:12:7001001:29; земли с/х назначения; ; Пензенская обл.; Колышлейский-н, Участок находится примерно в 3620 м по направлению на юго-запад от ориентира здания школы, расположенного за пределами участка, адрес ориентира: с.Халтурино, у</p>		229 500,00
<p>Переоценка актива от 26.02.2021 1733844 кв. м; 58:12:7001001:28; земли с/х назначения; ; Пензенская обл.; Колышлейский-н, Участок находится примерно в 4830 м по направлению на юго-запад от ориентира здания школы, расположенного за пределами участка, адрес ориентира: с.Халтурино, у</p>		232 400,00
<p>Переоценка актива от 26.02.2021 1779980 кв. м; 58:12:7001001:32; земли с/х назначения; ; Пензенская обл.; Колышлейский-н, Участок находится примерно в 7055 м по направлению на юго-запад от ориентира здания школы, расположенного за пределами участка, адрес ориентира: с.Халтурино, у</p>		238 700,00
<p>Переоценка актива от 26.02.2021 1845351 кв. м; 58:12:7001001:31; земли с/х назначения; ; Пензенская обл.; Колышлейский-н, Участок находится примерно в 6050 м по направлению на запад от ориентира здания школы, расположенного за пределами участка, адрес ориентира: с.Халтурино, ул.Са</p>		247 600,00
<p>Переоценка актива от 26.02.2021 1984904 кв. м; 58:12:7102001:60; земли с/х назначения; ; Пензенская обл.; Колышлейский-н, Участок находится примерно в 1330 м по направлению на юго-восток от ориентира нежилое здание (школа), расположенного за пределами участка, адрес ориентира: с.Х</p>		265 900,00
<p>Переоценка актива от 26.02.2021 8103000 кв.м; 58:03:0000000:46, земли с/х назначения; Пензенская область Бековский район, местоположение установлено относительно ориентира АО "Александровское", расположенного в границах участка</p>		1 087 600,00
<p>Переоценка актива от 26.02.2021 43945000 кв.м; 58:03:0000000:85; земли с/х назначения; ; Пензенская область Бековский район, с/с Пяшинский, в границах плана АО "Пяшинское"</p>		5 533 400,00
<p>Переоценка актива от 26.02.2021 3500 кв.м; 58:03:4001008:30; земли с/х назначения; ; Пензенская область Бековский район, Участок находится примерно в 1500 м по направлению на юг от ориентира с.Аничкино, расположенного за пределами участка</p>		700,00
<p>Переоценка актива от 26.02.2021 11800 кв.м; 58:03:3501001:87; земли с/х назначения; ; Пензенская область Бековский район, Яковлевка с/с, лощина Красовская</p>		2 600,00
<p>Переоценка актива от 26.02.2021 14000 кв.м; 58:03:4001008:31; земли с/х назначения; ; Пензенская область Бековский район, Участок находится примерно в 1450 м по направлению на юг от ориентира с.Аничкино, расположенного за пределами участка</p>		2 900,00
<p>Переоценка актива от 26.02.2021 24000 кв.м; 58:03:3501001:83; земли с/х назначения; ; Пензенская область Бековский район, участок находится примерно в 350 м по направлению на северо-запад от ориентира с.Мача-Родники, расположенного за пределами участка, адрес ориентира</p>		5 100,00
<p>Переоценка актива от 26.02.2021 24000 кв.м; 58:03:4001005:47; земли с/х назначения; ; Пензенская область Бековский район, Участок находится примерно в 1000 м по направлению на юго-восток от ориентира с.Никольское, расположенного за пределами участка, адрес ориентира: Ивановский с/</p>		5 100,00
<p>Переоценка актива от 26.02.2021 30188 кв.м; 58:25:0050102:138; земли с/х назначения; ; Пензенская область Сердобский район, с. Кирово, ул. Молодежная, д. 9А, в 1280 м по направлению на север от ориентира дом</p>		5 900,00
<p>Переоценка актива от 26.02.2021 39000 кв.м; 58:03:4001003:32; земли с/х назначения; ; Пензенская область Бековский район, Участок находится примерно в 3630 м по направлению на северо-запад от ориентира с.Покровка, расположенного за пределами участка, адрес ориентира</p>		7 800,00
<p>Переоценка актива от 26.02.2021 47500 кв.м; 58:17:0010502:16; земли с/х назначения; ; Пензенская область Малосердобинский район, участок находится примерно в 400 м по направлению на юго-восток от ориентира здание, расположенного за пределами участка, адрес ориентира: с/с Липовский,</p>		9 200,00
<p>Переоценка актива от 26.02.2021 53100 кв.м; 58:03:3501001:88; земли с/х назначения; ; Пензенская область Бековский район, Яковлевка с/с, лощина Красовская</p>		10 900,00
<p>Переоценка актива от 26.02.2021 66456 кв.м; 58:17:0190402:29; земли с/х назначения; ; Пензенская область Малосердобинский район, Участок находится примерно в 5000 м по направлению на юг от ориентира здание, расположенного за пределами участка, адрес ориентира: с/с Топловский с.Топл</p>		13 500,00

Переоценка актива от 26.02.2021 91000 кв.м; 58:03:4001008:29, земли с/х назначения; Пензенская область Бековский район, Участок находится примерно в 1100 м по направлению на юг от ориентира с.Аничкино, расположенного за пределами участка		18 600,00
Переоценка актива от 26.02.2021 156000 кв.м; 58:03:4001003:33, земли с/х назначения; Пензенская область Бековский район, Участок находится примерно в 3450 м по направлению на северо-запад от ориентира с.Покровка, расположенного за пределами участка, адрес ориентира		29 600,00
Переоценка актива от 26.02.2021 183652 кв.м; 58:27:0010202:9, земли с/х назначения; Пензенская область Тамалинский район, с. Мача, ул. Садовая, д.1, примерно в 800 м по направлению на восток от ориентира здание, расположенного за пределами участка		34 100,00
Переоценка актива от 26.02.2021 189812 кв.м; 58:25:0050102:134, земли с/х назначения; Пензенская область Сердобский район, с. Кирово, ул. Молодежная, д. 9А, в 2520 м по направлению на северо-восток от ориентира дом		35 200,00
Переоценка актива от 26.02.2021 199200 кв.м; 58:03:3501001:86, земли с/х назначения; Пензенская область Бековский район, Яковлевка с/с, поле №3 второго севооборота		37 000,00
Переоценка актива от 26.02.2021 200000 кв.м; 58:03:5201001:37, земли с/х назначения; Пензенская область Бековский район, с.Раздольное. Примерно в 3000 м по направлению на юго-запад от ориентира с.Раздольное, расположенного за пределами участка		37 400,00
Переоценка актива от 26.02.2021 220000 кв.м; 58:25:0050102:137, земли с/х назначения; Пензенская область Сердобский район, с. Кирово, ул. Коммунальная, д. 28, в 2020 м по направлению на юго-запад от ориентира дом		41 300,00
Переоценка актива от 26.02.2021 220000 кв.м; 58:25:0050102:135, земли с/х назначения; Пензенская область Сердобский район, с. Кирово, ул. Молодежная, д. 9А, в 2350 м по направлению на северо-восток от ориентира дом		41 300,00
Переоценка актива от 26.02.2021 234000 кв.м; 58:17:0010502:17, земли с/х назначения; Пензенская область Малосердобинский район, участок находится примерно в 4150 м по направлению на север от ориентира здание, расположенного за пределами участка, адрес ориентира: с/с Липовский, с		43 400,00
Переоценка актива от 26.02.2021 266064 кв.м; 58:17:0190302:18, земли с/х назначения; Пензенская область Малосердобинский район, Участок находится примерно в 4500 м по направлению на юг от ориентира здание, расположенного за пределами участка, адрес ориентира: с/с Топловский с.Т		49 800,00
Переоценка актива от 26.02.2021 272000 кв.м; 58:03:4201003:50, земли с/х назначения; Пензенская область Бековский район, Участок находится примерно в 350 м по направлению на запад от ориентира с.Никольское, расположенного за пределами участка, адрес ориентира Ивановский с/с, поле		50 500,00
Переоценка актива от 26.02.2021 282800 кв.м; 58:03:3501001:90, земли с/х назначения; Пензенская область Бековский район, Яковлевка с/с, поле №3 второго севооборота		52 800,00
Переоценка актива от 26.02.2021 337710 кв.м; 58:17:0190302:17, земли с/х назначения; Пензенская область Малосердобинский район, Участок находится примерно в 2500 м по направлению на юго-запад от ориентира здание, расположенного за пределами участка, адрес ориентира: с/с Топловс		55 600,00
Переоценка актива от 26.02.2021 330000 кв.м; 58:25:0050102:136, земли с/х назначения; Пензенская область Сердобский район, с. Кирово, ул. Молодежная, д. 9А, в 2140 м по направлению на северо-восток от ориентира дом		54 400,00
Переоценка актива от 26.02.2021 330000 кв.м; 58:25:0050102:139, земли с/х назначения; Пензенская область Сердобский район, с. Кирово, ул. Новая, д. 2, 1250 м по направлению на северо-восток		54 400,00
Переоценка актива от 26.02.2021 400000 кв.м; 58:03:3501001:82, земли с/х назначения; Пензенская область Бековский район, участок находится примерно в 600 м по направлению на северо-запад от ориентира с.Мача-Родники, расположенного за пределами участка, адрес ориентира		66 400,00
Переоценка актива от 26.02.2021 440000 кв.м; 58:25:0050102:140, земли с/х назначения; Пензенская область Сердобский район, с.Кирово, ул. Новая, д.2, 1750 м по направлению на северо-запад		72 800,00
Переоценка актива от 26.02.2021 440000 кв.м; 58:25:0050102:141, земли с/х назначения; Пензенская область Сердобский район, с.Кирово, ул. Новая, д.2, 1300 м по направлению на северо-восток		72 800,00
Переоценка актива от 26.02.2021 440000 кв.м; 58:25:0050101:130, земли с/х назначения; Пензенская область Сердобский район, с. Кирово, ул. Коммунальная, д. 28, в 2560 м по направлению на юго-запад		72 800,00
Переоценка актива от 26.02.2021 468000 кв.м; 58:17:0010502:19, земли с/х назначения; Пензенская область Малосердобинский район, участок находится примерно в 1500 м по направлению на север от ориентира здание, расположенного за пределами участка, адрес ориентира: с/с Липовский, с		77 200,00
Переоценка актива от 26.02.2021 550000 кв.м; 58:25:0050102:142, земли с/х назначения; Пензенская область Сердобский район, с.Кирово, ул. Новая, д.2, 1550 м по направлению на северо-восток		91 300,00
Переоценка актива от 26.02.2021 613600 кв.м; 58:03:3501001:89, земли с/х назначения; Пензенская область Бековский район, Яковлевка с/с, поле №3 второго севооборота		101 200,00

<p>Переоценка актива от 26.02.2021 730000 кв.м; 58:03:4201004:153, земли с/х назначения; Пензенская область Бековский район, Местоположение установлено относительно ориентира АО Гранки, расположенного в границах участка, адрес ориентира: полевой севооборот Ивановской бригады, поле №1</p>		120 800,00
<p>Переоценка актива от 26.02.2021 819000 кв.м; 58:17:0130301:105, земли с/х назначения; Пензенская область Малосердобинский район, участок находится примерно в 2000 м по направлению на юг от ориентира здание, расположенного за пределами участка, адрес ориентира: с/с Липовский, с. Ли</p>		135 900,00
<p>Переоценка актива от 26.02.2021 936670 кв.м; 58:27:0080201:22, земли с/х назначения; Пензенская область Тамалинский район, с. Мача, ул. Садовая, д.1, примерно в 4600 м по направлению на восток от ориентира здание, расположенного за пределами участка</p>		155 600,00
<p>Переоценка актива от 26.02.2021 1000000 кв.м; 58:03:4201004:34, земли с/х назначения; ; Пензенская область Бековский район; Местоположение установлено относительно ориентира Бековский р-н, расположенного в границах участка, адрес ориентира: полевой севооборот Ивановской бригады, по</p>		166 000,00
<p>Переоценка актива от 26.02.2021 1014000 кв.м; 58:03:4001003:31, земли с/х назначения; ; Пензенская область Бековский район; Участок находится примерно в 2500 м по направлению на северо-запад от ориентира с.Покровка, расположенного за пределами участка, адрес ориентира</p>		135 600,00
<p>Переоценка актива от 26.02.2021 1184000 кв.м; 58:03:0000000:76, земли с/х назначения; ; Пензенская область Бековский район, местоположение установлено относительно ориентира Бековский район, СПК "Никольский", расположенного в границах участка</p>		159 000,00
<p>Переоценка актива от 26.02.2021 3710100 кв.м; 58:17:0000000:56, земли с/х назначения; ; Пензенская область Малосердобинский район, Участок находится примерно в 6600 м по направлению на юг от ориентира: Сапологиовская сельская администрация, с. Саполга, расположенного за пределами у</p>		498 200,00
<p>Переоценка актива от 26.02.2021 2994695 кв.м; 58:17:0190302:16, земли с/х назначения; ; Пензенская область Малосердобинский район, Участок находится примерно в 1500 м по направлению на запад от ориентира здание, расположенного за пределами участка, адрес ориентира: с/с Топловский</p>		402 200,00
<p>Переоценка актива от 26.02.2021 2984216 кв.м; 58:27:0010202:6, земли с/х назначения; ; Пензенская область Тамалинский район, с. Мача, ул. Садовая, д.1, примерно в 3500 м по направлению на восток от ориентира здание, расположенного за пределами участка</p>		400 700,00
<p>Переоценка актива от 26.02.2021 1642328 кв.м; 58:27:0010202:7, земли с/х назначения; ; Пензенская область Тамалинский район, с. Мача, ул. Садовая, д.1, примерно в 3000 м по направлению на восток от ориентира здание, расположенного за пределами участка</p>		220 800,00
<p>Переоценка актива от 26.02.2021 1923663 кв.м; 58:27:0080201:20, земли с/х назначения; ; Пензенская область Тамалинский район, с. Мача, ул. Садовая, д.1, примерно в 4800 м по направлению на юго-восток от ориентира здание, расположенного за пределами участка</p>		258 200,00
<p>Переоценка актива от 26.02.2021 14456000 кв.м; 58:27:0000000:136, земли с/х назначения; ; Пензенская область Тамалинский район, с. Григорьевка, ул. Центральная, д.1</p>		1 819 600,00
<p>Переоценка актива от 26.02.2021 466591 кв.м; 58:27:0010202:8, земли с/х назначения; ; Пензенская область Тамалинский район, с. Мача, ул. Садовая, д.1, примерно в 4000 м по направлению на юго-восток от ориентира здание, расположенного за пределами участка</p>		77 000,00
<p>Переоценка актива от 26.02.2021 1243880 кв.м; 58:27:0080201:21, земли с/х назначения; ; Пензенская область Тамалинский район, с. Мача, ул. Садовая, д.1, примерно в 5800 м по направлению на юго-восток от ориентира здание, расположенного за пределами участка</p>		167 000,00
<p>Переоценка актива от 26.02.2021 16021000 кв.м; 58:03:0000000:53, земли с/х назначения; ; Пензенская область Бековский район, установлено относительно ориентира Бековский район, СПК "Никольский", расположенного в границах участка</p>		2 017 000,00
<p>Переоценка актива от 26.02.2021 18799750 кв.м; 58:27:0000000:123, земли с/х назначения; ; Пензенская область Тамалинский район, с.Григорьевка, примерно в 7500 м по направлению на юго-восток от ориентира, расположенного за пределами участка</p>		2 367 400,00
<p>Переоценка актива от 26.02.2021 3885151 кв.м; 58:17:0190302:15, земли с/х назначения; ; Пензенская область Малосердобинский район, Участок находится примерно в 2000 м по направлению на юго-запад от ориентира здание, расположенного за пределами участка, адрес ориентира: с/с Топлов</p>		521 100,00
<p>Переоценка актива от 26.02.2021 4112924 кв.м; 58:17:0190302:19, земли с/х назначения; ; Пензенская область Малосердобинский район, Участок находится примерно в 2000 м по направлению на северо-запад от ориентира здание, расположенного за пределами участка, адрес ориентира: с/с Топ</p>		551 700,00
<p>Переоценка актива от 26.02.2021 25160200 кв.м; 58:03:0000000:55, земли с/х назначения; ; Пензенская область Бековский район, местоположение установлено относительно ориентира Бековский район, СПК "Ивановский", расположенного в границах участка</p>		3 168 000,00
<p>Переоценка актива от 26.02.2021 9000 кв.м; 58:17:0150301:61, земли с/х назначения; Пензенская область Малосердобинский район, участок находится примерно в 4,3 км по направлению на север от ориентира с. Малая Сердоба, расположенного за пределами участка, адрес ориентира: р-н Малосер</p>		2 300,00

Переоценка актива от 26.02.2021 316143 кв.м; 58:17:00130801:28, земли с/х назначения; ; Пензенская область Малосердобинский район, Участок находится примерно в 3450 м по направлению на северо-запад от ориентира школа, расположенного за пределами участка, адрес ориентира: р-н Малосе		52 400,00
Переоценка актива от 26.02.2021 452777 кв.м; 58:17:00180301:52, земли с/х назначения; ; Пензенская область Малосердобинский район, Участок находится примерно в 5950 м по направлению на юг от ориентира школа, расположенного за пределами участка, адрес ориентира: р-н Малосердобинский		75 100,00
Переоценка актива от 26.02.2021 514576 кв.м; 58:17:0190201:87, земли с/х назначения; ; Пензенская область Малосердобинский район, участок находится примерно в 8,7 км по направлению на юг от ориентира с. Малая Сердоба, расположенного за пределами участка, адрес ориентира: р-н Малосе		85 100,00
Переоценка актива от 26.02.2021 517852 кв.м; 58:17:00130801:29, земли с/х назначения; ; Пензенская область Малосердобинский район, Участок находится примерно в 4260 м по направлению на северо-запад от ориентира школа, расположенного за пределами участка, адрес ориентира: р-н Малосе		85 300,00
Переоценка актива от 26.02.2021 585000 кв.м; 58:17:0000000:84, земли с/х назначения; Пензенская область Малосердобинский район, Участок находится примерно в 2,7 км по направлению на юго-запад от ориентира с. Липовка, расположенного за пределами участка		96 800,00
Переоценка актива от 26.02.2021 725444 кв.м; 58:17:00180301:51, земли с/х назначения; Пензенская область Малосердобинский район, Участок находится примерно в 5870 м по направлению на юго-запад от ориентира школа, расположенного за пределами участка, адрес ориентира: р-н Малосердоби		120 600,00
Переоценка актива от 26.02.2021 1872000 кв.м; 58:17:0000000:83, земли с/х назначения; ; Пензенская область Малосердобинский район, Участок находится примерно в 2,25 км по направлению на юго-запад от ориентира с. Липовка, расположенного за пределами участка		250 900,00
Переоценка актива от 26.02.2021 2904000 кв.м; 58:17:0000000:91, земли с/х назначения; ; Пензенская область Малосердобинский район, Участок находится примерно 3,9 км по направлению на юго-запад от ориентира с. Чунаки, расположенного за пределами участка.		389 600,00
Переоценка актива от 26.02.2021 5192000 кв.м; 58:17:0000000:100, земли с/х назначения; ; Пензенская область Малосердобинский район, примерно в 3,7 км по направлению на северо-запад от с. Чунаки		696 900,00
Переоценка актива от 26.02.2021 4800460 кв.м; 58:17:0190201:82, земли с/х назначения; ; Пензенская область Малосердобинский район, участок находится примерно в 7,5 км по направлению на юг от ориентира с. Малая Сердоба, расположенного за пределами участка, адрес ориентира: р-н Малосе		643 900,00
имущественных прав (за исключением прав аренды недвижимого имущества, прав из кредитных договоров и договоров займа и прав требования к кредитной организации выплатить денежный эквивалент драгоценных металлов)	02.04	0,00
...		0,00
денежных требований по кредитным договорам и договорам займа, в том числе удостоверенными закладными	02.05	0,00
...		0,00
долей в уставных капиталах обществ с ограниченной ответственностью и прав участия в уставных капиталах иностранных коммерческих организаций	02.06	0,00
...		0,00
проектной документации	02.07	0,00
...		0,00
драгоценных металлов и требований к кредитной организации выплатить их денежный эквивалент	02.08	0,00
...		0,00
художественных ценностей	02.09	0,00
...		0,00
иного имущества	02.10	0,00
...		0,00
дебиторской задолженности	02.11	-301 952,16
...		0,00
денежных средств на счетах, в том числе на счетах по депозиту, в кредитных организациях	02.12	-96 438,36
...		0,00
Доход по имуществу, принадлежащему акционерному инвестиционному фонду (составляющему паевой инвестиционный фонд) - всего	03	8 463 755,07
в том числе:		
процентный доход по банковским счетам (счетах по депозиту)	03.01	347 178,08
процентный доход по облигациям	03.02	0,00
дивиденды по акциям акционерных обществ	03.03	0,00
доходы по инвестиционным паям (акциям) инвестиционных фондов	03.04	0,00
распределение прибыли обществ с ограниченной ответственностью (иностраных коммерческих организаций)	03.05	0,00
доход от сдачи недвижимого имущества в аренду (субаренду)	03.06	8 116 576,99
платежи по кредитным договорам (договорам займа), имущественные права по обязательствам из которых составляют имущество фонда	03.07	0,00
иные доходы по имуществу	03.08	0,00
Оплата по договорам, в том числе по договорам аренды, права из которых составляют имущество фонда	04	0,00
Сумма начисленных вознаграждений управляющей компании, специализированному депозитарию, лицу, осуществляющему ведение реестра, аудиторской организации, оценщику и бирже - всего	05	1 321 785,58


в том числе: управляющей компании	05.01	579 658,23
специализированному депозитарию, лицу, осуществляющему ведение реестра, аудиторской организации, оценщику и бирже	05.02	742 127,35
Сумма начисленных расходов, связанных с управлением акционерным инвестиционным фондом или доверительным управлением паевым инвестиционным фондом	06	700,00
Сумма начисленных дивидендов по акциям акционерного инвестиционного фонда (дохода по инвестиционным паям паевого инвестиционного фонда)	07	0,00
Прочие доходы	08	1 826 479,02
Прочие расходы	09	1 407 741,41
Прирост «+» имущества в результате размещения акций акционерного инвестиционного фонда (выдачи инвестиционных паев паевого инвестиционного фонда)	10	0,00
Уменьшение «-» имущества в результате выкупа или приобретения акций акционерного инвестиционного фонда (погашения инвестиционных паев паевого инвестиционного фонда)	11	-418,00
Прирост «+» имущества в результате обмена инвестиционных паев других паевых инвестиционных фондов на инвестиционные пай данного паевого инвестиционного фонда	12	0,00
Уменьшение «-» имущества в результате обмена инвестиционных паев данного паевого инвестиционного фонда на инвестиционные пай других паевых инвестиционных фондов	13	0,00
Итого: прирост «+» или уменьшение «-» стоимости имущества (строки 01 + 02 + 03 - 04 - 05 - 06 - 07 + 08 - 09 + 10 + 11 + 12 + 13)	14	196 564 398,58

Раздел IV. Отчет о финансовых вложениях, переданных (полученных) с обязательством обратного выкупа (обратной продажи) по сделкам РЕПО

Наименование ценной бумаги	Код строки	Государственный регистрационный номер	Код ISiN	Наименование эмитента ценной бумаги	ИНН (TIN) эмитента представляемых ценных бумаг	Стоимость ценных бумаг в составе активов фонда	
						оборот по покупке	оборот по продаже
1	2	3	4	5	6	7	8
Ценные бумаги российских эмитентов - всего	1		x			0,00	0,00
в том числе: акции, обращающиеся на организованном рынке ценных бумаг	1.01		x			0,00	0,00
в том числе: по каждой акции	1.01.1		x				
...							
акции, не обращающиеся на организованном рынке ценных бумаг	1.02		x			0,00	0,00
в том числе: по каждой акции	1.02.1		x				
...							
облигации, обращающиеся на организованном рынке ценных бумаг	1.03		x			0,00	0,00
в том числе: по каждой облигации	1.03.1		x				
...							
облигации, не обращающиеся на организованном рынке ценных бумаг	1.04		x			0,00	0,00
в том числе: по каждой облигации	1.04.1		x				
...							
инвестиционные пай, обращающиеся на организованном рынке ценных бумаг	1.05		x			0,00	0,00
в том числе: по каждому инвестиционному паю	1.05.1		x				
...							
инвестиционные пай, не обращающиеся на организованном рынке ценных бумаг	1.06		x			0,00	0,00
в том числе: по каждому инвестиционному паю	1.06.1		x				
...							
векселя	1.07		x			0,00	0,00
в том числе: по каждому векселю	1.07.1		x				
...							
ипотечные сертификаты	1.08		x			0,00	0,00
в том числе: по каждому ипотечному сертификату	1.08.1		x				
...							
депозитные сертификаты	1.09		x			0,00	0,00
в том числе: по каждому депозитному сертификату	1.09.1		x				
...							
закладные	1.10		x			0,00	0,00
в том числе: по каждой закладной	1.10.1		x				
...							
иные российские ценные бумаги (коносамента, складские свидетельства, опционы эмитента и прочие ценные бумаги)	1.11		x			0,00	0,00
в том числе: по каждой ценной бумаге	1.11.1		x				
...							
Иностранные ценные бумаги, квалифицированные в качестве ценных бумаг, - всего	2		x			0,00	0,00

в том числе: по каждой ценной бумаге	2.1		x				
--------------------------------------	-----	--	---	--	--	--	--

Руководитель акционерного инвестиционного фонда (управляющей компании паевого инвестиционного фонда) (лицо, исполняющее обязанности руководителя акционерного инвестиционного фонда (управляющей компании паевого инвестиционного фонда))



Ю.В. Андреева
Доверенность № 64/1 от 08.05.2020

(инициалы, фамилия)

Уполномоченное лицо специализированного депозитария акционерного инвестиционного фонда (паевого инвестиционного фонда)

Е.Н. Панкратова

(инициалы, фамилия)

**Отчет о приросте (об уменьшении) стоимости имущества,
принадлежащего акционерному инвестиционному фонду
(составляющего паевой инвестиционный фонд)**

Раздел I. Реквизиты акционерного инвестиционного фонда (паевого инвестиционного фонда)

Полное наименование акционерного инвестиционного фонда (полное название паевого инвестиционного фонда)	Номер лицензии акционерного инвестиционного фонда (регистрационный номер правил доверительного управления паевым инвестиционным фондом)	Полное наименование управляющей компании акционерного инвестиционного фонда (паевого инвестиционного фонда)	Номер лицензии управляющей компании акционерного инвестиционного фонда (паевого инвестиционного фонда)	Код по Общероссийскому классификатору предприятий и организаций (ОКПО) акционерного инвестиционного фонда (паевого инвестиционного фонда (если присвоен)
1	2	3	4	5
Закрýтый рентный паевой инвестиционный фонд «Капитальные вложения»	0464	Общество с ограниченной ответственностью "Управляющая компания "Навигатор"	21-000-1-00102	93295436

Раздел II. Параметры отчета о приросте (об уменьшении) стоимости имущества

Отчетный период	Код валюты, в которой определена стоимость чистых активов
1	2
Март 2021 г.	RUB

Раздел III. Сведения о приросте (об уменьшении) стоимости имущества, принадлежащего акционерному инвестиционному фонду (составляющего паевой инвестиционный фонд)

Наименование показателя	Код строки	Значение показателя за отчетный период
1	2	3
Прирост «+» (уменьшение «-») стоимости имущества в результате сделок с имуществом - всего	01	0,00
в том числе в результате сделок:		
с ценными бумагами российских эмитентов (за исключением закладных)	01.01	0,00
...		0,00
с ценными бумагами иностранных эмитентов	01.02	0,00
...		0,00
с недвижимым имуществом и правами аренды недвижимого имущества	01.03	0,00
...		0,00
с имущественными правами (за исключением прав аренды недвижимого имущества, прав из кредитных договоров и договоров займа и прав требования к кредитной организации выплатить денежный эквивалент драгоценных металлов)	01.04	0,00
...		0,00
с денежными требованиями по кредитным договорам и договорам займа, в том числе удостоверенными закладными	01.05	0,00
...		0,00
с долями в уставных капиталах обществ с ограниченной ответственностью и правами участия в уставных капиталах иностранных коммерческих организаций	01.06	0,00
...		0,00
с проектной документацией	01.07	0,00
...		0,00
с драгоценными металлами и требованиями к кредитной организации выплатить их денежный эквивалент	01.08	0,00
...		0,00
с художественными ценностями	01.09	0,00
...		0,00
с иным имуществом	01.10	0,00
...		0,00
с дебиторской задолженностью	01.11	0,00
...		0,00
с денежными средствами на счетах, в том числе на счетах по депозиту, в кредитных организациях	01.12	0,00
...		0,00
Прирост «+» (уменьшение «-») стоимости имущества в результате изменения справедливой стоимости имущества - всего	02	-11 304 708,64
в том числе в результате изменения справедливой стоимости:		
ценных бумаг российских эмитентов (за исключением закладных)	02.01	0,00
...		0,00
ценных бумаг иностранных эмитентов	02.02	0,00
...		0,00
недвижимого имущества и прав аренды недвижимого имущества	02.03	0,00
...		0,00
имущественных прав (за исключением прав аренды недвижимого имущества, прав из кредитных договоров и договоров займа и прав требования к кредитной организации выплатить денежный эквивалент драгоценных металлов)	02.04	0,00


...		0,00
денежных требований по кредитным договорам и договорам займа, в том числе удостоверенными закладными	02.05	0,00
...		0,00
долей в уставных капиталах обществ с ограниченной ответственностью и прав участия в уставных капиталах иностранных коммерческих организаций	02.06	0,00
...		0,00
проектной документации	02.07	0,00
...		0,00
драгоценных металлов и требований к кредитной организации выплатить их денежный эквивалент	02.08	0,00
...		0,00
художественных ценностей	02.09	0,00
...		0,00
иного имущества	02.10	0,00
...		0,00
дебиторской задолженности	02.11	-11 633 258,96
...		0,00
денежных средств на счетах, в том числе на счетах по депозиту, в кредитных организациях	02.12	328 550,32
...		0,00
Доход по имуществу, принадлежащему акционерному инвестиционному фонду (составляющему паевой инвестиционный фонд) - всего	03	11 204 445,64
в том числе:		
процентный доход по банковским счетам (счетам по депозиту)	03.01	0,00
процентный доход по облигациям	03.02	0,00
дивиденды по акциям акционерных обществ	03.03	0,00
доходы по инвестиционным паям (акциям) инвестиционных фондов	03.04	0,00
распределение прибыли обществ с ограниченной ответственностью (иностраных коммерческих организаций)	03.05	0,00
доход от сдачи недвижимого имущества в аренду (субаренду)	03.06	11 204 445,64
платежи по кредитным договорам (договорам займа), имущественные права по обязательствам из которых составляют имущество фонда	03.07	0,00
иные доходы по имуществу	03.08	0,00
Оплата по договорам, в том числе по договорам аренды, права из которых составляют имущество фонда	04	0,00
Сумма начисленных вознаграждений управляющей компании, специализированному депозитарию, лицу, осуществляющему ведение реестра, аудиторской организации, оценщику и бирже - всего	05	1 104 916,34
в том числе:		
управляющей компании	05.01	728 463,17
специализированному депозитарию, лицу, осуществляющему ведение реестра, аудиторской организации, оценщику и бирже	05.02	376 453,17
Сумма начисленных расходов, связанных с управлением акционерным инвестиционным фондом или доверительным управлением паевым инвестиционным фондом	06	7 587 741,92
Сумма начисленных дивидендов по акциям акционерного инвестиционного фонда (дохода по инвестиционным паям паевого инвестиционного фонда)	07	0,00
Прочие доходы	08	44 939 606,63
Прочие расходы	09	1 769 124,84
Прирост «+» имущества в результате размещения акций акционерного инвестиционного фонда (выдачи инвестиционных паев паевого инвестиционного фонда)	10	0,00
Уменьшение «-» имущества в результате выкупа или приобретения акций акционерного инвестиционного фонда (погашения инвестиционных паев паевого инвестиционного фонда)	11	0,00
Прирост «+» имущества в результате обмена инвестиционных паев других паевых инвестиционных фондов на инвестиционные пай данного паевого инвестиционного фонда	12	0,00
Уменьшение «-» имущества в результате обмена инвестиционных паев данного паевого инвестиционного фонда на инвестиционные пай других паевых инвестиционных фондов	13	0,00
Итого: прирост «+» или уменьшение «-» стоимости имущества (строки 01 + 02 + 03 - 04 - 05 - 06 - 07 + 08 - 09 + 10 + 11 + 12 + 13)	14	34 377 560,53

Раздел IV. Отчет о финансовых вложениях, переданных (полученных) с обязательством обратного выкупа (обратной продажи) по сделкам РЕПО

Наименование ценной бумаги	Код строки	Государственный регистрационный номер	Код ISIN	Наименование эмитента ценной бумаги	ИНН (TIN) эмитента представляемых ценных бумаг	Стоимость ценных бумаг в составе активов фонда	
						оборот по покупке	оборот по продаже
1	2	3	4	5	6	7	8
Ценные бумаги российских эмитентов - всего	1		x			0,00	0,00
в том числе: акции, обращающиеся на организованном рынке ценных бумаг	1.01		x			0,00	0,00
в том числе: по каждой акции	1.01.1		x				
...							
акции, не обращающиеся на организованном рынке ценных бумаг	1.02		x			0,00	0,00
в том числе: по каждой акции	1.02.1		x				
...							
облигации, обращающиеся на организованном рынке ценных бумаг	1.03		x			0,00	0,00
в том числе: по каждой облигации	1.03.1		x				

...						
облигации, не обращающиеся на организованном рынке ценных бумаг	1.04		x		0,00	0,00
в том числе: по каждой облигации	1.04.1		x			
...						
инвестиционные паи, обращающиеся на организованном рынке ценных бумаг	1.05		x		0,00	0,00
в том числе: по каждому инвестиционному паю	1.05.1		x			
...						
инвестиционные паи, не обращающиеся на организованном рынке ценных бумаг	1.06		x		0,00	0,00
в том числе: по каждому инвестиционному паю	1.06.1		x			
...						
векселя	1.07		x		0,00	0,00
в том числе: по каждому векселю	1.07.1		x			
...						
ипотечные сертификаты	1.08		x		0,00	0,00
в том числе: по каждому ипотечному сертификату	1.08.1		x			
...						
депозитные сертификаты	1.09		x		0,00	0,00
в том числе: по каждому депозитному сертификату	1.09.1		x			
...						
закладные	1.10		x		0,00	0,00
в том числе: по каждой закладной	1.10.1		x			
...						
иные российские ценные бумаги (коносаменты, складские свидетельства, опционы эмитента и прочие ценные бумаги)	1.11		x		0,00	0,00
в том числе: по каждой ценной бумаге	1.11.1		x			
...						
Иностранные ценные бумаги, квалифицированные в качестве ценных бумаг, - всего	2		x		0,00	0,00
в том числе: по каждой ценной бумаге	2.1		x			
...						

Руководитель акционерного инвестиционного фонда (управляющей компании паевого инвестиционного фонда) (лицо, исполняющее обязанности руководителя акционерного инвестиционного фонда (управляющей компании паевого инвестиционного фонда))



Ю.В. Андреева
(Доверенность № 64/1 от 08.05.2020)

(инициалы, фамилия)

Уполномоченное лицо специализированного депозитария акционерного инвестиционного фонда (паевого инвестиционного фонда)

(инициалы, фамилия)

**Отчет о приросте (об уменьшении) стоимости имущества,
принадлежащего акционерному инвестиционному фонду
(составляющего паевой инвестиционный фонд)**

Раздел I. Реквизиты акционерного инвестиционного фонда (паевого инвестиционного фонда)

Полное наименование акционерного инвестиционного фонда (полное название паевого инвестиционного фонда)	Номер лицензии акционерного инвестиционного фонда (регистрационный номер правил доверительного управления паевым инвестиционным фондом)	Полное наименование управляющей компании акционерного инвестиционного фонда (паевого инвестиционного фонда)	Номер лицензии управляющей компании акционерного инвестиционного фонда (паевого инвестиционного фонда)	Код по Общероссийскому классификатору предприятий и организаций (ОКПО) акционерного инвестиционного фонда (паевого инвестиционного фонда (если присвоен))
1	2	3	4	5
Закрытый рентный паевой инвестиционный фонд «Капитальные вложения»	0464	Общество с ограниченной ответственностью "Управляющая компания "Навигатор"	21-000-1-00102	93295436

Раздел II. Параметры отчета о приросте (об уменьшении) стоимости имущества

Отчетный период	Код валюты, в которой определена стоимость чистых активов
1	2
Апрель 2021 г.	RUB

Раздел III. Сведения о приросте (об уменьшении) стоимости имущества, принадлежащего акционерному инвестиционному фонду (составляющего паевой инвестиционный фонд)

Наименование показателя	Код строки	Значение показателя за отчетный период
1	2	3
Прирост «+» (уменьшение «-») стоимости имущества в результате сделок с имуществом - всего	01	69 693,14
в том числе в результате сделок:		
с ценными бумагами российских эмитентов (за исключением залоговых)	01.01	0,00
...		0,00
с ценными бумагами иностранных эмитентов	01.02	0,00
...		0,00
с недвижимым имуществом и правами аренды недвижимого имущества	01.03	0,00
...		0,00
с имущественными правами (за исключением прав аренды недвижимого имущества, прав из кредитных договоров и договоров займа и прав требования к кредитной организации выплатить денежный эквивалент драгоценных металлов)	01.04	0,00
...		0,00
с денежными требованиями по кредитным договорам и договорам займа, в том числе удостоверенными залоговыми	01.05	0,00
...		0,00
с долями в уставных капиталах обществ с ограниченной ответственностью и правами участия в уставных капиталах иностранных коммерческих организаций	01.06	0,00
...		0,00
с проектной документацией	01.07	0,00
...		0,00
с драгоценными металлами и требованиями к кредитной организации выплатить их денежный эквивалент	01.08	0,00
...		0,00
с художественными ценностями	01.09	0,00
...		0,00
с иным имуществом	01.10	0,00
...		0,00
с дебиторской задолженностью	01.11	0,00
...		0,00
с денежными средствами на счетах, в том числе на счетах по депозиту, в кредитных организациях	01.12	69 693,14
...		0,00
Прирост «+» (уменьшение «-») стоимости имущества в результате изменения справедливой стоимости имущества - всего	02	-12 893 034,09
в том числе в результате изменения справедливой стоимости:		
ценных бумаг российских эмитентов (за исключением залоговых)	02.01	0,00
...		0,00
ценных бумаг иностранных эмитентов	02.02	0,00
...		0,00
недвижимого имущества и прав аренды недвижимого имущества	02.03	0,00
...		0,00
имущественных прав (за исключением прав аренды недвижимого имущества, прав из кредитных договоров и договоров займа и прав требования к кредитной организации выплатить денежный эквивалент драгоценных металлов)	02.04	0,00

...		0,00
денежных требований по кредитным договорам и договорам займа, в том числе удостоверенными закладными	02.05	0,00
...		0,00
долей в уставных капиталах обществ с ограниченной ответственностью и прав участия в уставных капиталах иностранных коммерческих организаций	02.06	0,00
...		0,00
проектной документации	02.07	0,00
...		0,00
драгоценных металлов и требований к кредитной организации выплатить их денежный эквивалент	02.08	0,00
...		0,00
художественных ценностей	02.09	0,00
...		0,00
иного имущества	02.10	0,00
...		0,00
дебиторской задолженности	02.11	-12 717 871,38
...		0,00
денежных средств на счетах, в том числе на счетах по депозиту, в кредитных организациях	02.12	-175 162,71
...		0,00
Доход по имуществу, принадлежащему акционерному инвестиционному фонду (составляющему паевой инвестиционный фонд) - всего	03	9 563 957,75
в том числе:		
процентный доход по банковским счетам (счетам по депозиту)	03.01	429 041,10
процентный доход по облигациям	03.02	0,00
дивиденды по акциям акционерных обществ	03.03	0,00
доходы по инвестиционным паям (акциям) инвестиционных фондов	03.04	0,00
распределение прибыли обществ с ограниченной ответственностью (иностраных коммерческих организаций)	03.05	0,00
доход от сдачи недвижимого имущества в аренду (субаренду)	03.06	9 134 916,65
платежи по кредитным договорам (договорам займа), имущественные права по обязательствам из которых составляют имущество фонда	03.07	0,00
иные доходы по имуществу	03.08	0,00
Оплата по договорам, в том числе по договорам аренды, права из которых составляют имущество фонда	04	0,00
Сумма начисленных вознаграждений управляющей компании, специализированному депозитарию, лицу, осуществляющему ведение реестра, аудиторской организации, оценщику и бирже - всего	05	866 365,78
в том числе:		
управляющей компании	05.01	738 230,26
специализированному депозитарию, лицу, осуществляющему ведение реестра, аудиторской организации, оценщику и бирже	05.02	128 135,52
Сумма начисленных расходов, связанных с управлением акционерным инвестиционным фондом или доверительным управлением паевым инвестиционным фондом	06	1 700,00
Сумма начисленных дивидендов по акциям акционерного инвестиционного фонда (дохода по инвестиционным паям паевого инвестиционного фонда)	07	0,00
Прочие доходы	08	866 365,78
Прочие расходы	09	1 792 844,93
Прирост «+» имущества в результате размещения акций акционерного инвестиционного фонда (выдачи инвестиционных паев паевого инвестиционного фонда)	10	0,00
Уменьшение «-» имущества в результате выкупа или приобретения акций акционерного инвестиционного фонда (погашения инвестиционных паев паевого инвестиционного фонда)	11	0,00
Прирост «+» имущества в результате обмена инвестиционных паев других паевых инвестиционных фондов на инвестиционные паи данного паевого инвестиционного фонда	12	0,00
Уменьшение «-» имущества в результате обмена инвестиционных паев данного паевого инвестиционного фонда на инвестиционные паи других паевых инвестиционных фондов	13	0,00
Итого: прирост «+» или уменьшение «-» стоимости имущества (строки 01 + 02 + 03 - 04 - 05 - 06 - 07 + 08 - 09 + 10 + 11 + 12 + 13)	14	-5 053 928,13

Раздел IV. Отчет о финансовых вложениях, переданных (полученных) с обязательством обратного выкупа (обратной продажи) по сделкам РЕПО

Наименование ценной бумаги	Код строки	Государственный регистрационный номер	Код ISIN	Наименование эмитента ценной бумаги	ИНН (ТIN) эмитента представляемых ценных бумаг	Стоимость ценных бумаг в составе активов фонда	
						оборот по покупке	оборот по продаже
1	2	3	4	5	6	7	8
Ценные бумаги российских эмитентов - всего	1		x			0,00	0,00
в том числе: акции, обращающиеся на организованном рынке ценных бумаг	1.01		x			0,00	0,00
в том числе: по каждой акции	1.01.1		x				
...							
акции, не обращающиеся на организованном рынке ценных бумаг	1.02		x			0,00	0,00
в том числе: по каждой акции	1.02.1		x				
...							
облигации, обращающиеся на организованном рынке ценных бумаг	1.03		x			0,00	0,00
в том числе: по каждой облигации	1.03.1		x				

...							
облигации, не обращающиеся на организованном рынке ценных бумаг	1.04		x			0,00	0,00
в том числе: по каждой облигации	1.04.1		x				
...							
инвестиционные паи, обращающиеся на организованном рынке ценных бумаг	1.05		x			0,00	0,00
в том числе: по каждому инвестиционному паю	1.05.1		x				
...							
инвестиционные паи, не обращающиеся на организованном рынке ценных бумаг	1.06		x			0,00	0,00
в том числе: по каждому инвестиционному паю	1.06.1		x				
...							
векселя	1.07		x			0,00	0,00
в том числе: по каждому векселю	1.07.1		x				
...							
ипотечные сертификаты	1.08		x			0,00	0,00
в том числе: по каждому ипотечному сертификату	1.08.1		x				
...							
депозитные сертификаты	1.09		x			0,00	0,00
в том числе: по каждому депозитному сертификату	1.09.1		x				
...							
закладные	1.10		x			0,00	0,00
в том числе: по каждой закладной	1.10.1		x				
...							
иные российские ценные бумаги (коносамента, складские свидетельства, опционы эмитента и прочие ценные бумаги)	1.11		x			0,00	0,00
в том числе: по каждой ценной бумаге	1.11.1		x				
...							
Иностранные ценные бумаги, квалифицированные в качестве ценных бумаг, - всего	2		x			0,00	0,00
в том числе: по каждой ценной бумаге	2.1		x				
...							

Руководитель акционерного инвестиционного фонда (управляющей компании паевого инвестиционного фонда) (лицо, исполняющее обязанности руководителя акционерного инвестиционного фонда (управляющей компании паевого инвестиционного фонда))


Ю. В. Андреева
(Доверенность № 64/1 от 08.05.2020)

(инициалы, фамилия)

Уполномоченное лицо специализированного депозитария акционерного инвестиционного фонда (паевого инвестиционного фонда)

Александр М. Панкратов

(инициалы, фамилия)



**Отчет о приросте (об уменьшении) стоимости имущества,
принадлежащего акционерному инвестиционному фонду
(составляющего паевой инвестиционный фонд)**

Раздел I. Реквизиты акционерного инвестиционного фонда (паевого инвестиционного фонда)

Полное наименование акционерного инвестиционного фонда (полное название паевого инвестиционного фонда)	Номер лицензии акционерного инвестиционного фонда (регистрационный номер правил доверительного управления паевым инвестиционным фондом)	Полное наименование управляющей компании акционерного инвестиционного фонда (паевого инвестиционного фонда)	Номер лицензии управляющей компании акционерного инвестиционного фонда (паевого инвестиционного фонда)	Код по Общероссийскому классификатору предприятий и организаций (ОКПО) акционерного инвестиционного фонда (паевого инвестиционного фонда (если присвоен))
1	2	3	4	5
Закрытый рентный паевой инвестиционный фонд «Капитальные вложения»	0464	Общество с ограниченной ответственностью "Управляющая компания "Навигатор"	21-000-1-00102	93295436

Раздел II. Параметры отчета о приросте (об уменьшении) стоимости имущества

Отчетный период	Код валюты, в которой определена стоимость чистых активов
1	2
Май 2021 г.	RUB

Раздел III. Сведения о приросте (об уменьшении) стоимости имущества, принадлежащего акционерному инвестиционному фонду (составляющего паевой инвестиционный фонд)

Наименование показателя	Код строки	Значение показателя за отчетный период
1	2	3
Прирост «+» (уменьшение «-») стоимости имущества в результате сделок с имуществом - всего	01	0,00
в том числе в результате сделок:		
с ценными бумагами российских эмитентов (за исключением залладных)	01.01	0,00
...		0,00
с ценными бумагами иностранных эмитентов	01.02	0,00
...		0,00
с недвижимым имуществом и правами аренды недвижимого имущества	01.03	0,00
...		0,00
с имущественными правами (за исключением прав аренды недвижимого имущества, прав из кредитных договоров и договоров займа и прав требования к кредитной организации выплатить денежный эквивалент драгоценных металлов)	01.04	0,00
...		0,00
с денежными требованиями по кредитным договорам и договорам займа, в том числе удостоверенными залладными	01.05	0,00
...		0,00
с долями в уставных капиталах обществ с ограниченной ответственностью и правами участия в уставных капиталах иностранных коммерческих организаций	01.06	0,00
...		0,00
с проектной документацией	01.07	0,00
...		0,00
с драгоценными металлами и требованиями к кредитной организации выплатить их денежный эквивалент	01.08	0,00
...		0,00
с художественными ценностями	01.09	0,00
...		0,00
с иным имуществом	01.10	0,00
...		0,00
с дебиторской задолженностью	01.11	0,00
...		0,00
с денежными средствами на счетах, в том числе на счетах по депозиту, в кредитных организациях	01.12	0,00
...		0,00
Прирост «+» (уменьшение «-») стоимости имущества в результате изменения справедливой стоимости имущества - всего	02	-4 424 681,47
в том числе в результате изменения справедливой стоимости:		
ценных бумаг российских эмитентов (за исключением залладных)	02.01	0,00
...		0,00
ценных бумаг иностранных эмитентов	02.02	0,00
...		0,00
недвижимого имущества и прав аренды недвижимого имущества	02.03	0,00
...		0,00
имущественных прав (за исключением прав аренды недвижимого имущества, прав из кредитных договоров и договоров займа и прав требования к кредитной организации выплатить денежный эквивалент драгоценных металлов)	02.04	0,00

денежных требований по кредитным договорам и договорам займа, в том числе удостоверенными закладными	02.05	0,00
долей в уставных капиталах общества с ограниченной ответственностью и прав участия в уставных капиталах иностранных коммерческих организаций	02.06	0,00
проектной документации	02.07	0,00
драгоценных металлов и требований к кредитной организации выплатить их денежный эквивалент	02.08	0,00
художественных ценностей	02.09	0,00
иного имущества	02.10	0,00
дебиторской задолженности	02.11	-4 514 525,70
денежных средств на счетах, в том числе на счетах по депозиту, в кредитных организациях	02.12	89 844,23
Доход по имуществу, принадлежащему акционерному инвестиционному фонду (составляющему паевой инвестиционный фонд) - всего	03	12 058 547,26
в том числе:		
процентный доход по банковским счетам (счетам по депозиту)	03.01	383 753,42
процентный доход по облигациям	03.02	0,00
дивиденды по акциям акционерных обществ	03.03	0,00
доходы по инвестиционным паям (акциям) инвестиционных фондов	03.04	0,00
распределение прибыли обществ с ограниченной ответственностью (иностраных коммерческих организаций)	03.05	0,00
доход от сдачи недвижимого имущества в аренду (субаренду)	03.06	11 674 793,84
платежи по кредитным договорам (договорам займа), имущественные права по обязательствам из которых составляют имущество фонда	03.07	0,00
иные доходы по имуществу	03.08	0,00
Оплата по договорам, в том числе по договорам аренды, права из которых составляют имущество фонда	04	0,00
Сумма начисленных вознаграждений управляющей компании, специализированному депозитарию, лицу, осуществляющему ведение реестра, аудиторской организации, оценщику и бирже - всего	05	766 262,70
в том числе:		
управляющей компании	05.01	637 840,30
специализированному депозитарию, лицу, осуществляющему ведение реестра, аудиторской организации, оценщику и бирже	05.02	128 422,40
Сумма начисленных расходов, связанных с управлением акционерным инвестиционным фондом или доверительным управлением паевым инвестиционным фондом	06	725,00
Сумма начисленных дивидендов по акциям акционерного инвестиционного фонда (дохода по инвестиционным паям паевого инвестиционного фонда)	07	0,00
Прочие доходы	08	1 653 412,05
Прочие расходы	09	1 549 040,72
Прирост «+» имущества в результате размещения акций акционерного инвестиционного фонда (выдачи инвестиционных паев паевого инвестиционного фонда)	10	0,00
Уменьшение «-» имущества в результате выкупа или приобретения акций акционерного инвестиционного фонда (погашения инвестиционных паев паевого инвестиционного фонда)	11	0,00
Прирост «+» имущества в результате обмена инвестиционных паев других паевых инвестиционных фондов на инвестиционные паи данного паевого инвестиционного фонда	12	0,00
Уменьшение «-» имущества в результате обмена инвестиционных паев данного паевого инвестиционного фонда на инвестиционные паи других паевых инвестиционных фондов	13	0,00
Итого: прирост «+» или уменьшение «-» стоимости имущества (строки 01 + 02 + 03 - 04 - 05 - 06 - 07 + 08 - 09 + 10 + 11 + 12 + 13)	14	6 971 249,42

Раздел IV. Отчет о финансовых вложениях, переданных (полученных) с обязательством обратного выкупа (обратной продажи) по сделкам РЕПО

Наименование ценной бумаги	Код строки	Государственный регистрационный номер	Код ISIN	Наименование эмитента ценной бумаги	ИНН (TIN) эмитента представляемых ценных бумаг	Стоимость ценных бумаг в составе активов фонда	
						оборот по покупке	оборот по продаже
1	2	3	4	5	6	7	8
Ценные бумаги российских эмитентов - всего	1		x			0,00	0,00
в том числе: акции, обращающиеся на организованном рынке ценных бумаг	1.01		x			0,00	0,00
в том числе: по каждой акции	1.01.1		x				
акции, не обращающиеся на организованном рынке ценных бумаг	1.02		x			0,00	0,00
в том числе: по каждой акции	1.02.1		x				
облигации, обращающиеся на организованном рынке ценных бумаг	1.03		x			0,00	0,00
в том числе: по каждой облигации	1.03.1		x				

...						
облигации, не обращающиеся на организованном рынке ценных бумаг	1.04		x			
в том числе: по каждой облигации	1.04.1		x		0,00	0,00
...						
инвестиционные паи, обращающиеся на организованном рынке ценных бумаг	1.05		x			
в том числе: по каждому инвестиционному паю	1.05.1		x		0,00	0,00
...						
инвестиционные паи, не обращающиеся на организованном рынке ценных бумаг	1.06		x			
в том числе: по каждому инвестиционному паю	1.06.1		x		0,00	0,00
...						
векселя	1.07		x			
в том числе: по каждому векселю	1.07.1		x		0,00	0,00
...						
ипотечные сертификаты	1.08		x			
в том числе: по каждому ипотечному сертификату	1.08.1		x		0,00	0,00
...						
депозитные сертификаты	1.09		x			
в том числе: по каждому депозитному сертификату	1.09.1		x		0,00	0,00
...						
закладные	1.10		x			
в том числе: по каждой закладной	1.10.1		x		0,00	0,00
...						
иные российские ценные бумаги (коносамента, складские свидетельства, опционы эмитента и прочие ценные бумаги)	1.11		x			
в том числе: по каждой ценной бумаге	1.11.1		x		0,00	0,00
...						
Иностранные ценные бумаги, квалифицированные в качестве ценных бумаг, - всего	2		x			
в том числе: по каждой ценной бумаге	2.1		x		0,00	0,00
...						

Руководитель акционерного инвестиционного фонда (управляющей компании паевого инвестиционного фонда) (лицо, исполняющее обязанности руководителя акционерного инвестиционного фонда (управляющей компании паевого инвестиционного фонда))



Ю.В. Андреева
(Доверенность № 47 от 07.05.2021)

(инициалы, фамилия)

Уполномоченное лицо специализированного депозитария акционерного инвестиционного фонда (паевого инвестиционного фонда)

Г.Н. Панкратова

(инициалы, фамилия)

**Отчет о приросте (об уменьшении) стоимости имущества,
принадлежащего акционерному инвестиционному фонду
(составляющего паевой инвестиционный фонд)**

Раздел I. Реквизиты акционерного инвестиционного фонда (паевого инвестиционного фонда)

Полное наименование акционерного инвестиционного фонда (полное название паевого инвестиционного фонда)	Номер лицензии акционерного инвестиционного фонда (регистрационный номер правил доверительного управления паевым инвестиционным фондом)	Полное наименование управляющей компании акционерного инвестиционного фонда (паевого инвестиционного фонда)	Номер лицензии управляющей компании акционерного инвестиционного фонда (паевого инвестиционного фонда)	Код по Общероссийскому классификатору предприятий и организаций (ОКПО) акционерного инвестиционного фонда (паевого инвестиционного фонда (если присвоен))
1	2	3	4	5
Закрýтый рентный паевой инвестиционный фонд «Капитальные вложения»	0464	Общество с ограниченной ответственностью "Управляющая компания "Навигатор"	21-000-1-00102	93295436

Раздел II. Параметры отчета о приросте (об уменьшении) стоимости имущества

Отчетный период	Код валюты, в которой определена стоимость чистых активов
1	2
Июнь 2021 г.	RUB

Раздел III. Сведения о приросте (об уменьшении) стоимости имущества, принадлежащего акционерному инвестиционному фонду (составляющего паевой инвестиционный фонд)

Наименование показателя	Код строки	Значение показателя за отчетный период
1	2	3
Прирост «+» (уменьшение «-») стоимости имущества в результате сделок с имуществом - всего	01	0,00
в том числе в результате сделок:		
с ценными бумагами российских эмитентов (за исключением закладных)	01.01	0,00
...		0,00
с ценными бумагами иностранных эмитентов	01.02	0,00
...		0,00
с недвижимым имуществом и правами аренды недвижимого имущества	01.03	0,00
...		0,00
с имущественными правами (за исключением прав аренды недвижимого имущества, прав из кредитных договоров и договоров займа и прав требования к кредитной организации выплатить денежный эквивалент драгоценных металлов)	01.04	0,00
...		0,00
с денежными требованиями по кредитным договорам и договорам займа, в том числе удостоверенными закладными	01.05	0,00
...		0,00
с долями в уставных капиталах обществ с ограниченной ответственностью и правами участия в уставных капиталах иностранных коммерческих организаций	01.06	0,00
...		0,00
с проектной документацией	01.07	0,00
...		0,00
с драгоценными металлами и требованиями к кредитной организации выплатить их денежный эквивалент	01.08	0,00
...		0,00
с художественными ценностями	01.09	0,00
...		0,00
с иным имуществом	01.10	0,00
...		0,00
с дебиторской задолженностью	01.11	0,00
...		0,00
с денежными средствами на счетах, в том числе на счетах по депозиту, в кредитных организациях	01.12	0,00
...		0,00
Прирост «+» (уменьшение «-») стоимости имущества в результате изменения справедливой стоимости имущества - всего	02	-2 168 136,39
в том числе в результате изменения справедливой стоимости:		
ценных бумаг российских эмитентов (за исключением закладных)	02.01	0,00
...		0,00
ценных бумаг иностранных эмитентов	02.02	0,00
...		0,00
недвижимого имущества и прав аренды недвижимого имущества	02.03	0,00
...		0,00
имущественных прав (за исключением прав аренды недвижимого имущества, прав из кредитных договоров и договоров займа и прав требования к кредитной организации выплатить денежный эквивалент драгоценных металлов)	02.04	0,00

...		0,00
денежных требований по кредитным договорам и договорам займа, в том числе удостоверенными закладными	02.05	0,00
...		0,00
долей в уставных капиталах обществ с ограниченной ответственностью и прав участия в уставных капиталах иностранных коммерческих организаций	02.06	0,00
...		0,00
проектной документации	02.07	0,00
...		0,00
драгоценных металлов и требований к кредитной организации выплатить их денежный эквивалент	02.08	0,00
...		0,00
художественных ценностей	02.09	0,00
...		0,00
иного имущества	02.10	0,00
...		0,00
дебиторской задолженности	02.11	-1 855 211,41
...		0,00
денежных средств на счетах, в том числе на счетах по депозиту, в кредитных организациях	02.12	-312 924,98
...		0,00
Доход по имуществу, принадлежащему акционерному инвестиционному фонду (составляющему паевой инвестиционный фонд) - всего	03	10 199 290,48
в том числе:		
процентный доход по банковским счетам (счетам по депозиту)	03.01	769 369,86
процентный доход по облигациям	03.02	0,00
дивиденды по акциям акционерных обществ	03.03	0,00
доходы по инвестиционным паям (акциям) инвестиционных фондов	03.04	0,00
распределение прибыли обществ с ограниченной ответственностью (иностраных коммерческих организаций)	03.05	0,00
доход от сдачи недвижимого имущества в аренду (субаренду)	03.06	9 429 920,62
платежи по кредитным договорам (договорам займа), имущественные права по обязательствам из которых составляют имущество фонда	03.07	0,00
иные доходы по имуществу	03.08	0,00
Оплата по договорам, в том числе по договорам аренды, права из которых составляют имущество фонда	04	0,00
Сумма начисленных вознаграждений управляющей компании, специализированному депозитарию, лицу, осуществляющему ведение реестра, аудиторской организации, оценщику и бирже - всего	05	836 892,14
в том числе:		
управляющей компании	05.01	707 798,09
специализированному депозитарию, лицу, осуществляющему ведение реестра, аудиторской организации, оценщику и бирже	05.02	129 094,05
Сумма начисленных расходов, связанных с управлением акционерным инвестиционным фондом или доверительным управлением паевым инвестиционным фондом	06	8 397 662,00
Сумма начисленных дивидендов по акциям акционерного инвестиционного фонда (дохода по инвестиционным паям паевого инвестиционного фонда)	07	0,00
Прочие доходы	08	8 549 614,14
Прочие расходы	09	3 344 887,22
Прирост «+» имущества в результате размещения акций акционерного инвестиционного фонда (выдачи инвестиционных паев паевого инвестиционного фонда)	10	0,00
Уменьшение «-» имущества в результате выкупа или приобретения акций акционерного инвестиционного фонда (погашения инвестиционных паев паевого инвестиционного фонда)	11	0,00
Прирост «+» имущества в результате обмена инвестиционных паев других паевых инвестиционных фондов на инвестиционные паи данного паевого инвестиционного фонда	12	0,00
Уменьшение «-» имущества в результате обмена инвестиционных паев данного паевого инвестиционного фонда на инвестиционные паи других паевых инвестиционных фондов	13	0,00
Итого: прирост «+» или уменьшение «-» стоимости имущества (строки 01 + 02 + 03 - 04 - 05 - 06 - 07 + 08 - 09 + 10 + 11 + 12 + 13)	14	4 001 326,87

Раздел IV. Отчет о финансовых вложениях, переданных (полученных) с обязательством обратного выкупа (обратной продажи) по сделкам РЕПО

Наименование ценной бумаги	Код строки	Государственный регистрационный номер	Код ISIN	Наименование эмитента ценной бумаги	ИНН (TIN) эмитента представляемых ценных бумаг	Стоимость ценных бумаг в составе активов фонда	
						оборот по покупке	оборот по продаже
1	2	3	4	5	6	7	8
Ценные бумаги российских эмитентов - всего	1		x			0,00	0,00
в том числе: акции, обращающиеся на организованном рынке ценных бумаг	1.01		x			0,00	0,00
в том числе: по каждой акции	1.01.1		x				
...							
акции, не обращающиеся на организованном рынке ценных бумаг	1.02		x			0,00	0,00
в том числе: по каждой акции	1.02.1		x				
...							
облигации, обращающиеся на организованном рынке ценных бумаг	1.03		x			0,00	0,00
в том числе: по каждой облигации	1.03.1		x				

...						
облигации, не обращающиеся на организованном рынке ценных бумаг	1.04		x			0,00
в том числе: по каждой облигации	1.04.1		x			0,00
...						
инвестиционные паи, обращающиеся на организованном рынке ценных бумаг	1.05		x			0,00
в том числе: по каждому инвестиционному паю	1.05.1		x			0,00
...						
инвестиционные паи, не обращающиеся на организованном рынке ценных бумаг	1.06		x			0,00
в том числе: по каждому инвестиционному паю	1.06.1		x			0,00
...						
векселя	1.07		x			0,00
в том числе: по каждому векселю	1.07.1		x			0,00
...						
ипотечные сертификаты	1.08		x			0,00
в том числе: по каждому ипотечному сертификату	1.08.1		x			0,00
...						
депозитные сертификаты	1.09		x			0,00
в том числе: по каждому депозитному сертификату	1.09.1		x			0,00
...						
закладные	1.10		x			0,00
в том числе: по каждой закладной	1.10.1		x			0,00
...						
иные российские ценные бумаги (коносаменты, складские свидетельства, опционы эмитента и прочие ценные бумаги)	1.11		x			0,00
в том числе: по каждой ценной бумаге	1.11.1		x			0,00
...						
Иностранные ценные бумаги, квалифицированные в качестве ценных бумаг, - всего	2		x			0,00
в том числе: по каждой ценной бумаге	2.1		x			0,00
...						

Руководитель акционерного инвестиционного фонда (управляющей компании паевого инвестиционного фонда) (лицо, исполняющее обязанности руководителя акционерного инвестиционного фонда (управляющей компании паевого инвестиционного фонда))



Ю.В. Андреева
(Доверенность № 47 от 07.05.2021)

(инициалы, фамилия)

Уполномоченное лицо специализированного депозитария акционерного инвестиционного фонда (паевого инвестиционного фонда)

Г.Н. Панкратова

(инициалы, фамилия)

**Отчет о приросте (об уменьшении) стоимости имущества,
принадлежащего акционерному инвестиционному фонду
(составляющего паевой инвестиционный фонд)**

Раздел I. Реквизиты акционерного инвестиционного фонда (паевого инвестиционного фонда)

Полное наименование акционерного инвестиционного фонда (полное название паевого инвестиционного фонда)	Номер лицензии акционерного инвестиционного фонда (регистрационный номер правил доверительного управления паевым инвестиционным фондом)	Полное наименование управляющей компании акционерного инвестиционного фонда (паевого инвестиционного фонда)	Номер лицензии управляющей компании акционерного инвестиционного фонда (паевого инвестиционного фонда)	Код по Общероссийскому классификатору предприятий и организаций (ОКПО) акционерного инвестиционного фонда (паевого инвестиционного фонда (если присвоен))
1	2	3	4	5
Закрытый рентный паевой инвестиционный фонд «Капитальные вложения»	0464	Общество с ограниченной ответственностью "Управляющая компания "Навигатор"	21-000-1-00102	93295436

Раздел II. Параметры отчета о приросте (об уменьшении) стоимости имущества

Отчетный период	Код валюты, в которой определена стоимость чистых активов
1	2
Июль 2021 г.	RUB

Раздел III. Сведения о приросте (об уменьшении) стоимости имущества, принадлежащего акционерному инвестиционному фонду (составляющего паевой инвестиционный фонд)

Наименование показателя	Код строки	Значение показателя за отчетный период
1	2	3
Прирост «+» (уменьшение «-») стоимости имущества в результате сделок с имуществом - всего	01	0,00
в том числе в результате сделок:		
с ценными бумагами российских эмитентов (за исключением закладных)	01.01	0,00
...		0,00
с ценными бумагами иностранных эмитентов	01.02	0,00
...		0,00
с недвижимым имуществом и правами аренды недвижимого имущества	01.03	0,00
...		0,00
с имущественными правами (за исключением прав аренды недвижимого имущества, прав из кредитных договоров и договоров займа и прав требования к кредитной организации выплатить денежный эквивалент драгоценных металлов)	01.04	0,00
...		0,00
с денежными требованиями по кредитным договорам и договорам займа, в том числе удостоверенными закладными	01.05	0,00
...		0,00
с долями в уставных капиталах обществ с ограниченной ответственностью и правами участия в уставных капиталах иностранных коммерческих организаций	01.06	0,00
...		0,00
с проектной документацией	01.07	0,00
...		0,00
с драгоценными металлами и требованиями к кредитной организации выплатить их денежный эквивалент	01.08	0,00
...		0,00
с художественными ценностями	01.09	0,00
...		0,00
с иным имуществом	01.10	0,00
...		0,00
с дебиторской задолженностью	01.11	0,00
...		0,00
с денежными средствами на счетах, в том числе на счетах по депозиту, в кредитных организациях	01.12	0,00
...		0,00
Прирост «+» (уменьшение «-») стоимости имущества в результате изменения справедливой стоимости имущества - всего	02	7 420 421,04
в том числе в результате изменения справедливой стоимости:		
ценных бумаг российских эмитентов (за исключением закладных)	02.01	0,00
...		0,00
ценных бумаг иностранных эмитентов	02.02	0,00
...		0,00
недвижимого имущества и прав аренды недвижимого имущества	02.03	0,00
...		0,00
имущественных прав (за исключением прав аренды недвижимого имущества, прав из кредитных договоров и договоров займа и прав требования к кредитной организации выплатить денежный эквивалент драгоценных металлов)	02.04	0,00


...		0,00
денежных требований по кредитным договорам и договорам займа, в том числе удостоверенными закладными	02.05	0,00
...		0,00
долей в уставных капиталах обществ с ограниченной ответственностью и прав участия в уставных капиталах иностранных коммерческих организаций	02.06	0,00
...		0,00
проектной документации	02.07	0,00
...		0,00
драгоценных металлов и требований к кредитной организации выплатить их денежный эквивалент	02.08	0,00
...		0,00
художественных ценностей	02.09	0,00
...		0,00
иного имущества	02.10	0,00
...		0,00
дебиторской задолженности	02.11	6 908 114,19
...		0,00
денежных средств на счетах, в том числе на счетах по депозиту, в кредитных организациях	02.12	512 306,85
...		0,00
Доход по имуществу, принадлежащему акционерному инвестиционному фонду (составляющему паевой инвестиционный фонд) - всего	03	9 429 920,62
в том числе:		
процентный доход по банковским счетам (счетам по депозиту)	03.01	0,00
процентный доход по облигациям	03.02	0,00
дивиденды по акциям акционерных обществ	03.03	0,00
доходы по инвестиционным паям (акциям) инвестиционных фондов	03.04	0,00
распределение прибыли обществ с ограниченной ответственностью (иностраных коммерческих организаций)	03.05	0,00
доход от сдачи недвижимого имущества в аренду (субаренду)	03.06	9 429 920,62
платежи по кредитным договорам (договорам займа), имущественные права по обязательствам из которых составляют имущество фонда	03.07	0,00
иные доходы по имуществу	03.08	0,00
Оплата по договорам, в том числе по договорам аренды, права из которых составляют имущество фонда	04	0,00
Сумма начисленных вознаграждений управляющей компании, специализированному депозитарию, лицу, осуществляющему ведение реестра, аудиторской организации, оценщику и бирже - всего	05	873 151,33
в том числе:		
управляющей компании	05.01	743 860,32
специализированному депозитарию, лицу, осуществляющему ведение реестра, аудиторской организации, оценщику и бирже	05.02	129 491,01
Сумма начисленных расходов, связанных с управлением акционерным инвестиционным фондом или доверительным управлением паевым инвестиционным фондом	06	471 276,00
Сумма начисленных дивидендов по акциям акционерного инвестиционного фонда (дохода по инвестиционным паям паевого инвестиционного фонда)	07	0,00
Прочие доходы	08	5 661 761,25
Прочие расходы	09	2 737 025,21
Прирост «+» имущества в результате размещения акций акционерного инвестиционного фонда (выдачи инвестиционных паев паевого инвестиционного фонда)	10	0,00
Уменьшение «-» имущества в результате выкупа или приобретения акций акционерного инвестиционного фонда (погашения инвестиционных паев паевого инвестиционного фонда)	11	0,00
Прирост «+» имущества в результате обмена инвестиционных паев других паевых инвестиционных фондов на инвестиционные паи данного паевого инвестиционного фонда	12	0,00
Уменьшение «-» имущества в результате обмена инвестиционных паев данного паевого инвестиционного фонда на инвестиционные паи других паевых инвестиционных фондов	13	0,00
Итого: прирост «+» или уменьшение «-» стоимости имущества (строки 01 + 02 + 03 - 04 - 05 - 06 - 07 + 08 - 09 + 10 + 11 + 12 + 13)	14	18 430 650,37

Раздел IV. Отчет о финансовых вложениях, переданных (полученных) с обязательством обратного выкупа (обратной продажи) по сделкам РЕПО

Наименование ценной бумаги	Код строки	Государственный регистрационный номер	Код ISIN	Наименование эмитента ценной бумаги	ИНН (TIN) эмитента представляемых ценных бумаг	Стоимость ценных бумаг в составе активов фонда	
						оборот по покупке	оборот по продаже
1	2	3	4	5	6	7	8
Ценные бумаги российских эмитентов - всего	1		x			0,00	0,00
в том числе: акции, обращающиеся на организованном рынке ценных бумаг	1.01		x			0,00	0,00
в том числе: по каждой акции	1.01.1		x				
...							
акции, не обращающиеся на организованном рынке ценных бумаг	1.02		x			0,00	0,00
в том числе: по каждой акции	1.02.1		x				
...							
облигации, обращающиеся на организованном рынке ценных бумаг	1.03		x			0,00	0,00
в том числе: по каждой облигации	1.03.1		x				

...						
облигации, не обращающиеся на организованном рынке ценных бумаг	1.04		x		0,00	0,00
в том числе: по каждой облигации	1.04.1		x			
...						
инвестиционные паи, обращающиеся на организованном рынке ценных бумаг	1.05		x		0,00	0,00
в том числе: по каждому инвестиционному паю	1.05.1		x			
...						
инвестиционные паи, не обращающиеся на организованном рынке ценных бумаг	1.06		x		0,00	0,00
в том числе: по каждому инвестиционному паю	1.06.1		x			
...						
векселя	1.07		x		0,00	0,00
в том числе: по каждому векселю	1.07.1		x			
...						
ипотечные сертификаты	1.08		x		0,00	0,00
в том числе: по каждому ипотечному сертификату	1.08.1		x			
...						
депозитные сертификаты	1.09		x		0,00	0,00
в том числе: по каждому депозитному сертификату	1.09.1		x			
...						
закладные	1.10		x		0,00	0,00
в том числе: по каждой закладной	1.10.1		x			
...						
иные российские ценные бумаги (коносаменты, складские свидетельства, опционы эмитента и прочие ценные бумаги)	1.11		x		0,00	0,00
в том числе: по каждой ценной бумаге	1.11.1		x			
...						
Иностранные ценные бумаги, квалифицированные в качестве ценных бумаг, - всего	2		x		0,00	0,00
в том числе: по каждой ценной бумаге	2.1		x			
...						

Руководитель акционерного инвестиционного фонда (управляющей компании паевого инвестиционного фонда) (лицо, исполняющее обязанности руководителя акционерного инвестиционного фонда (управляющей компании паевого инвестиционного фонда))



Ю.В. Андреева
(Доверенность № 47 от 07.05.2021)

(инициалы, фамилия)

Уполномоченное лицо специализированного депозитария акционерного инвестиционного фонда (паевого инвестиционного фонда)

Asset management
company "Navigator"
Н. Панкратова

(инициалы, фамилия)

**Отчет о приросте (об уменьшении) стоимости имущества,
принадлежащего акционерному инвестиционному фонду
(составляющего паевой инвестиционный фонд)**

Раздел I. Реквизиты акционерного инвестиционного фонда (паевого инвестиционного фонда)

Полное наименование акционерного инвестиционного фонда (полное название паевого инвестиционного фонда)	Номер лицензии акционерного инвестиционного фонда (регистрационный номер правил доверительного управления паевым инвестиционным фондом)	Полное наименование управляющей компании акционерного инвестиционного фонда (паевого инвестиционного фонда)	Номер лицензии управляющей компании акционерного инвестиционного фонда (паевого инвестиционного фонда)	Код по Общероссийскому классификатору предприятий и организаций (ОКПО) акционерного инвестиционного фонда (паевого инвестиционного фонда (если присвоен))
1	2	3	4	5
Закрýтый рентный паевой инвестиционный фонд «Капитальные вложения»	0464	Общество с ограниченной ответственностью "Управляющая компания "Навигатор"	21-000-1-00102	93295436

Раздел II. Параметры отчета о приросте (об уменьшении) стоимости имущества

Отчетный период	Код валюты, в которой определена стоимость чистых активов
1	2
Август 2021 г.	RUB

Раздел III. Сведения о приросте (об уменьшении) стоимости имущества, принадлежащего акционерному инвестиционному фонду (составляющего паевой инвестиционный фонд)

Наименование показателя	Код строки	Значение показателя за отчетный период
1	2	3
Прирост «+» (уменьшение «-») стоимости имущества в результате сделок с имуществом - всего	01	0,00
в том числе в результате сделок:		
с ценными бумагами российских эмитентов (за исключением закладных)	01.01	0,00
...		0,00
с ценными бумагами иностранных эмитентов	01.02	0,00
...		0,00
с недвижимым имуществом и правами аренды недвижимого имущества	01.03	0,00
...		0,00
с имущественными правами (за исключением прав аренды недвижимого имущества, прав из кредитных договоров и договоров займа и прав требования к кредитной организации выплатить денежный эквивалент драгоценных металлов)	01.04	0,00
...		0,00
с денежными требованиями по кредитным договорам и договорам займа, в том числе удостоверенными закладными	01.05	0,00
...		0,00
с долями в уставных капиталах обществ с ограниченной ответственностью и правами участия в уставных капиталах иностранных коммерческих организаций	01.06	0,00
...		0,00
с проектной документацией	01.07	0,00
...		0,00
с драгоценными металлами и требованиями к кредитной организации выплатить их денежный эквивалент	01.08	0,00
...		0,00
с художественными ценностями	01.09	0,00
...		0,00
с иным имуществом	01.10	0,00
...		0,00
с дебиторской задолженностью	01.11	0,00
...		0,00
с денежными средствами на счетах, в том числе на счетах по депозиту, в кредитных организациях	01.12	0,00
...		0,00
Прирост «+» (уменьшение «-») стоимости имущества в результате изменения справедливой стоимости имущества - всего	02	-7 632 472,47
в том числе в результате изменения справедливой стоимости:		
ценных бумаг российских эмитентов (за исключением закладных)	02.01	0,00
...		0,00
ценных бумаг иностранных эмитентов	02.02	0,00
...		0,00
недвижимого имущества и прав аренды недвижимого имущества	02.03	-6 204 800,00
...		0,00
имущественных прав (за исключением прав аренды недвижимого имущества, прав из кредитных договоров и договоров займа и прав требования к кредитной организации выплатить денежный эквивалент драгоценных металлов)	02.04	0,00

...		0,00
денежных требований по кредитным договорам и договорам займа, в том числе удостоверенными закладными	02.05	0,00
...		0,00
долей в уставных капиталах обществ с ограниченной ответственностью и прав участия в уставных капиталах иностранных коммерческих организаций	02.06	0,00
...		0,00
проектной документации	02.07	0,00
...		0,00
драгоценных металлов и требований к кредитной организации выплатить их денежный эквивалент	02.08	0,00
...		0,00
художественных ценностей	02.09	0,00
...		0,00
иного имущества	02.10	0,00
...		0,00
дебиторской задолженности	02.11	-1 238 916,30
...		0,00
денежных средств на счетах, в том числе на счетах по депозиту, в кредитных организациях	02.12	-188 756,17
...		0,00
Доход по имуществу, принадлежащему акционерному инвестиционному фонду (составляющему паевой инвестиционный фонд) - всего	03	10 118 885,05
в том числе:		
процентный доход по банковским счетам (счетам по депозиту)	03.01	688 964,38
процентный доход по облигациям	03.02	0,00
дивиденды по акциям акционерных обществ	03.03	0,00
доходы по инвестиционным паям (акциям) инвестиционных фондов	03.04	0,00
распределение прибыли общества с ограниченной ответственностью (иностраных коммерческих организаций)	03.05	0,00
доход от сдачи недвижимого имущества в аренду (субаренду)	03.06	9 429 920,67
платежи по кредитным договорам (договорам займа), имущественные права по обязательствам из которых составляют имущество фонда	03.07	0,00
иные доходы по имуществу	03.08	0,00
Оплата по договорам, в том числе по договорам аренды, права из которых составляют имущество фонда	04	0,00
Сумма начисленных вознаграждений управляющей компании, специализированному депозитарию, лицу, осуществляющему ведение реестра, аудиторской организации, оценщику и бирже - всего	05	1 281 672,82
в том числе:		
управляющей компании	05.01	737 855,88
специализированному депозитарию, лицу, осуществляющему ведение реестра, аудиторской организации, оценщику и бирже	05.02	543 806,94
Сумма начисленных расходов, связанных с управлением акционерным инвестиционным фондом или доверительным управлением паевым инвестиционным фондом	06	700,00
Сумма начисленных дивидендов по акциям акционерного инвестиционного фонда (дохода по инвестиционным паям паевого инвестиционного фонда)	07	0,00
Прочие доходы	08	2 391 304,93
Прочие расходы	09	1 791 959,99
Прирост «+» имущества в результате размещения акций акционерного инвестиционного фонда (выдачи инвестиционных паев паевого инвестиционного фонда)	10	0,00
Уменьшение «-» имущества в результате выкупа или приобретения акций акционерного инвестиционного фонда (погашения инвестиционных паев паевого инвестиционного фонда)	11	-48 931 606,16
Прирост «+» имущества в результате обмена инвестиционных паев других паевых инвестиционных фондов на инвестиционные пай данного паевого инвестиционного фонда	12	0,00
Уменьшение «-» имущества в результате обмена инвестиционных паев данного паевого инвестиционного фонда на инвестиционные пай других паевых инвестиционных фондов	13	0,00
Итого: прирост «+» или уменьшение «-» стоимости имущества (строки 01 + 02 + 03 - 04 - 05 - 06 - 07 + 08 - 09 + 10 + 11 + 12 + 13)	14	-47 128 221,46

Раздел IV. Отчет о финансовых вложениях, переданных (полученных) с обязательством обратного выкупа (обратной продажи) по сделкам РЕПО

Наименование ценной бумаги	Код строки	Государственный регистрационный номер	Код ISIN	Наименование эмитента ценной бумаги	ИНН (TIN) эмитента представляемых ценных бумаг	Стоимость ценных бумаг в составе активов фонда	
						оборот по покупке	оборот по продаже
1	2	3	4	5	6	7	8
Ценные бумаги российских эмитентов - всего	1		x			0,00	0,00
в том числе: акции, обращающиеся на организованном рынке ценных бумаг	1.01		x			0,00	0,00
в том числе: по каждой акции	1.01.1		x				
...							
акции, не обращающиеся на организованном рынке ценных бумаг	1.02		x			0,00	0,00
в том числе: по каждой акции	1.02.1		x				
...							
облигации, обращающиеся на организованном рынке ценных бумаг	1.03		x			0,00	0,00
в том числе: по каждой облигации	1.03.1		x				

...							
облигации, не обращающиеся на организованном рынке ценных бумаг	1.04		x			0,00	0,00
в том числе: по каждой облигации	1.04.1		x				
...							
инвестиционные паи, обращающиеся на организованном рынке ценных бумаг	1.05		x			0,00	0,00
в том числе: по каждому инвестиционному паю	1.05.1		x				
...							
инвестиционные паи, не обращающиеся на организованном рынке ценных бумаг	1.06		x			0,00	0,00
в том числе: по каждому инвестиционному паю	1.06.1		x				
...							
векселя	1.07		x			0,00	0,00
в том числе: по каждому векселю	1.07.1		x				
...							
ипотечные сертификаты	1.08		x			0,00	0,00
в том числе: по каждому ипотечному сертификату	1.08.1		x				
...							
депозитные сертификаты	1.09		x			0,00	0,00
в том числе: по каждому депозитному сертификату	1.09.1		x				
...							
закладные	1.10		x			0,00	0,00
в том числе: по каждой закладной	1.10.1		x				
...							
иные российские ценные бумаги (коносамента, складские свидетельства, опционы эмитента и прочие ценные бумаги)	1.11		x			0,00	0,00
в том числе: по каждой ценной бумаге	1.11.1		x				
...							
Иностранные ценные бумаги, квалифицированные в качестве ценных бумаг, - всего	2		x			0,00	0,00
в том числе: по каждой ценной бумаге	2.1		x				
...							

Руководитель акционерного инвестиционного фонда (управляющей компании паевого инвестиционного фонда) (лицо, исполняющее обязанности руководителя акционерного инвестиционного фонда (управляющей компании паевого инвестиционного фонда))



Ю.В. Андреева
(Доверенность № 47 от 07.05.2021)

(инициалы, фамилия)

Уполномоченное лицо специализированного депозитария акционерного инвестиционного фонда (паевого инвестиционного фонда)

Е.В. Мельничкая

(инициалы, фамилия)

**Отчет о приросте (об уменьшении) стоимости имущества,
принадлежащего акционерному инвестиционному фонду
(составляющего паевой инвестиционный фонд)**

Раздел I. Реквизиты акционерного инвестиционного фонда (паевого инвестиционного фонда)

Полное наименование акционерного инвестиционного фонда (полное название паевого инвестиционного фонда)	Номер лицензии акционерного инвестиционного фонда (регистрационный номер правил доверительного управления паевым инвестиционным фондом)	Полное наименование управляющей компании акционерного инвестиционного фонда (паевого инвестиционного фонда)	Номер лицензии управляющей компании акционерного инвестиционного фонда (паевого инвестиционного фонда)	Код по Общероссийскому классификатору предприятий и организаций (ОКПО) акционерного инвестиционного фонда (паевого инвестиционного фонда (если присвоен))
1	2	3	4	5
Закрытый рентный паевой инвестиционный фонд «Капитальные вложения»	0464	Общество с ограниченной ответственностью "Управляющая компания "Навигатор"	21-000-1-00102	93295436

Раздел II. Параметры отчета о приросте (об уменьшении) стоимости имущества

Отчетный период	Код валюты, в которой определена стоимость чистых активов
1	2
Сентябрь 2021 г.	RUB

Раздел III. Сведения о приросте (об уменьшении) стоимости имущества, принадлежащего акционерному инвестиционному фонду (составляющего паевой инвестиционный фонд)

Наименование показателя	Код строки	Значение показателя за отчетный период
1	2	3
Прирост «+» (уменьшение «-») стоимости имущества в результате сделок с имуществом - всего	01	0,00
в том числе в результате сделок:		
с ценными бумагами российских эмитентов (за исключением закладных)	01.01	0,00
...		0,00
с ценными бумагами иностранных эмитентов	01.02	0,00
...		0,00
с недвижимым имуществом и правами аренды недвижимого имущества	01.03	0,00
...		0,00
с имущественными правами (за исключением прав аренды недвижимого имущества, прав из кредитных договоров и договоров займа и прав требования к кредитной организации выплатить денежный эквивалент драгоценных металлов)	01.04	0,00
...		0,00
с денежными требованиями по кредитным договорам и договорам займа, в том числе удостоверенными закладными	01.05	0,00
...		0,00
с долями в уставных капиталах обществ с ограниченной ответственностью и правами участия в уставных капиталах иностранных коммерческих организаций	01.06	0,00
...		0,00
с проектной документацией	01.07	0,00
...		0,00
с драгоценными металлами и требованиями к кредитной организации выплатить их денежный эквивалент	01.08	0,00
...		0,00
с художественными ценностями	01.09	0,00
...		0,00
с иным имуществом	01.10	0,00
...		0,00
с дебиторской задолженностью	01.11	0,00
...		0,00
с денежными средствами на счетах, в том числе на счетах по депозиту, в кредитных организациях	01.12	0,00
...		0,00
Прирост «+» (уменьшение «-») стоимости имущества в результате изменения справедливой стоимости имущества - всего	02	-3 521 617,02
в том числе в результате изменения справедливой стоимости:		
ценных бумаг российских эмитентов (за исключением закладных)	02.01	0,00
...		0,00
ценных бумаг иностранных эмитентов	02.02	0,00
...		0,00
недвижимого имущества и прав аренды недвижимого имущества	02.03	0,00
...		0,00
имущественных прав (за исключением прав аренды недвижимого имущества, прав из кредитных договоров и договоров займа и прав требования к кредитной организации выплатить денежный эквивалент драгоценных металлов)	02.04	0,00

...		0,00
денежных требований по кредитным договорам и договорам займа, в том числе удостоверенными закладными	02.05	0,00
...		0,00
долей в уставных капиталах общества с ограниченной ответственностью и прав участия в уставных капиталах иностранных коммерческих организаций	02.06	0,00
...		0,00
проектной документации	02.07	0,00
...		0,00
драгоценных металлов и требований к кредитной организации выплатить их денежный эквивалент	02.08	0,00
...		0,00
художественных ценностей	02.09	0,00
...		0,00
иного имущества	02.10	0,00
...		0,00
дебиторской задолженности	02.11	-3 452 532,09
...		0,00
денежных средств на счетах, в том числе на счетах по депозиту, в кредитных организациях	02.12	-69 084,93
...		0,00
Доход по имуществу, принадлежащему акционерному инвестиционному фонду (составляющему паевой инвестиционный фонд) - всего	03	10 171 989,35
в том числе:		
процентный доход по банковским счетам (счетам по депозиту)	03.01	514 739,73
процентный доход по облигациям	03.02	0,00
дивиденды по акциям акционерных обществ	03.03	0,00
доходы по инвестиционным паям (акциям) инвестиционных фондов	03.04	0,00
распределение прибыли общества с ограниченной ответственностью (иностраных коммерческих организаций)	03.05	0,00
доход от сдачи недвижимого имущества в аренду (субаренду)	03.06	9 657 249,62
платежи по кредитным договорам (договорам займа), имущественные права по обязательствам из которых составляют имущество фонда	03.07	0,00
иные доходы по имуществу	03.08	0,00
Оплата по договорам, в том числе по договорам аренды, права из которых составляют имущество фонда	04	0,00
Сумма начисленных вознаграждений управляющей компании, специализированному депозитарию, лицу, осуществляющему ведение реестра, аудиторской организации, оценщику и бирже - всего	05	860 063,04
в том числе:		
управляющей компании	05.01	732 552,72
специализированному депозитарию, лицу, осуществляющему ведение реестра, аудиторской организации, оценщику и бирже	05.02	127 510,32
Сумма начисленных расходов, связанных с управлением акционерным инвестиционным фондом или доверительным управлением паевым инвестиционным фондом	06	8 224 675,09
Сумма начисленных дивидендов по акциям акционерного инвестиционного фонда (дохода по инвестиционным паям паевого инвестиционного фонда)	07	0,00
Прочие доходы	08	3 079 682,38
Прочие расходы	09	1 779 056,60
Прирост «+» имущества в результате размещения акций акционерного инвестиционного фонда (выдачи инвестиционных паев паевого инвестиционного фонда)	10	0,00
Уменьшение «-» имущества в результате выкупа или приобретения акций акционерного инвестиционного фонда (погашения инвестиционных паев паевого инвестиционного фонда)	11	0,00
Прирост «+» имущества в результате обмена инвестиционных паев других паевых инвестиционных фондов на инвестиционные пай данного паевого инвестиционного фонда	12	0,00
Уменьшение «-» имущества в результате обмена инвестиционных паев данного паевого инвестиционного фонда на инвестиционные пай других паевых инвестиционных фондов	13	0,00
Итого: прирост «+» или уменьшение «-» стоимости имущества (строки 01 + 02 + 03 - 04 - 05 - 06 - 07 + 08 - 09 + 10 + 11 + 12 + 13)	14	-1 133 740,02

Раздел IV. Отчет о финансовых вложениях, переданных (полученных) с обязательством обратного выкупа (обратной продажи) по сделкам РЕПО

Наименование ценной бумаги	Код строки	Государственный регистрационный номер	Код ISIN	Наименование эмитента ценной бумаги	ИНН (TIN) эмитента представляемых ценных бумаг	Стоимость ценных бумаг в составе активов фонда	
						оборот по покупке	оборот по продаже
1	2	3	4	5	6	7	8
Ценные бумаги российских эмитентов - всего	1		x			0,00	0,00
в том числе: акции, обращающиеся на организованном рынке ценных бумаг	1.01		x			0,00	0,00
в том числе: по каждой акции	1.01.1		x				
...							
акции, не обращающиеся на организованном рынке ценных бумаг	1.02		x			0,00	0,00
в том числе: по каждой акции	1.02.1		x				
...							
облигации, обращающиеся на организованном рынке ценных бумаг	1.03		x			0,00	0,00
в том числе: по каждой облигации	1.03.1		x				

...						
облигации, не обращающиеся на организованном рынке ценных бумаг	1.04		x			
в том числе: по каждой облигации	1.04.1		x		0,00	0,00
...						
инвестиционные паи, обращающиеся на организованном рынке ценных бумаг	1.05		x		0,00	0,00
в том числе: по каждому инвестиционному паю	1.05.1		x			
...						
инвестиционные паи, не обращающиеся на организованном рынке ценных бумаг	1.06		x		0,00	0,00
в том числе: по каждому инвестиционному паю	1.06.1		x			
...						
векселя	1.07		x		0,00	0,00
в том числе: по каждому векселю	1.07.1		x			
...						
ипотечные сертификаты	1.08		x		0,00	0,00
в том числе: по каждому ипотечному сертификату	1.08.1		x			
...						
депозитные сертификаты	1.09		x		0,00	0,00
в том числе: по каждому депозитному сертификату	1.09.1		x			
...						
закладные	1.10		x		0,00	0,00
в том числе: по каждой закладной	1.10.1		x			
...						
иные российские ценные бумаги (коносаменты, складские свидетельства, опционы эмитента и прочие ценные бумаги)	1.11		x		0,00	0,00
в том числе: по каждой ценной бумаге	1.11.1		x			
...						
Иностранные ценные бумаги, квалифицированные в качестве ценных бумаг, - всего	2		x		0,00	0,00
в том числе: по каждой ценной бумаге	2.1		x			
...						

Руководитель акционерного инвестиционного фонда (управляющей компании паевого инвестиционного фонда) (лицо, исполняющее обязанности руководителя акционерного инвестиционного фонда (управляющей компании паевого инвестиционного фонда))


Ю.В. Андреева
(Доверенность № 47 от 07.05.2021)

(инициалы, фамилия)

Уполномоченное лицо специализированного депозитария акционерного инвестиционного фонда (паевого инвестиционного фонда)

Е.Н. Панкратова

(инициалы, фамилия)



**Отчет о приросте (об уменьшении) стоимости имущества,
принадлежащего акционерному инвестиционному фонду
(составляющего паевой инвестиционный фонд)**

Раздел I. Реквизиты акционерного инвестиционного фонда (паевого инвестиционного фонда)

Полное наименование акционерного инвестиционного фонда (полное название паевого инвестиционного фонда)	Номер лицензии акционерного инвестиционного фонда (регистрационный номер правил доверительного управления паевым инвестиционным фондом)	Код по Общероссийскому классификатору предприятий и организаций (ОКПО)
1	2	3
Закрытый рентный паевой инвестиционный фонд «Капитальные вложения»	0464	93295438

Раздел II. Параметры отчета о приросте (об уменьшении) стоимости имущества

Отчетный период	Код валюты, в которой определена стоимость чистых активов
1	2
Октябрь 2021 г.	RUB

Раздел III. Сведения о приросте (об уменьшении) стоимости имущества, принадлежащего акционерному инвестиционному фонду (составляющему паевой инвестиционный фонд)


Наименование показателя	Код строки	Значение показателя за отчетный период
1	2	3
Прирост «+» (уменьшение «-») стоимости имущества в результате сделок с имуществом - всего	01	0,00
в том числе в результате сделок:		
с ценными бумагами российских эмитентов (за исключением закладных)	01.01	0,00
...		0,00
с ценными бумагами иностранных эмитентов	01.02	0,00
...		0,00
с недвижимым имуществом и правами аренды недвижимого имущества	01.03	0,00
...		0,00
с имущественными правами (за исключением прав аренды недвижимого имущества, прав из кредитных договоров и договоров займа и прав требования к кредитной организации выплатить денежный эквивалент драгоценных металлов)	01.04	0,00
...		0,00
с денежными требованиями по кредитным договорам и договорам займа, в том числе удостоверенными закладными	01.05	0,00
...		0,00
с долями в уставных капиталах обществ с ограниченной ответственностью и правами участия в уставных капиталах иностранных коммерческих организаций	01.06	0,00
...		0,00
с проектной документацией	01.07	0,00
...		0,00
с драгоценными металлами и требованиями к кредитной организации выплатить их денежный эквивалент	01.08	0,00
...		0,00
с художественными ценностями	01.09	0,00
...		0,00
с иным имуществом	01.10	0,00
...		0,00
с дебиторской задолженностью	01.11	0,00
...		0,00
с денежными средствами на счетах, в том числе на счетах по депозиту, в кредитных организациях	01.12	0,00
...		0,00
Прирост «+» (уменьшение «-») стоимости имущества в результате изменения справедливой стоимости имущества - всего	02	-928 451,08
в том числе в результате изменения справедливой стоимости:		
ценных бумаг российских эмитентов (за исключением закладных)	02.01	0,00
...		0,00
ценных бумаг иностранных эмитентов	02.02	0,00
...		0,00
недвижимого имущества и прав аренды недвижимого имущества	02.03	0,00
...		0,00
имущественных прав (за исключением прав аренды недвижимого имущества, прав из кредитных договоров и договоров займа и прав требования к кредитной организации выплатить денежный эквивалент драгоценных металлов)	02.04	0,00
...		0,00
денежных требований по кредитным договорам и договорам займа, в том числе удостоверенными закладными	02.05	0,00
...		0,00
долей в уставных капиталах обществ с ограниченной ответственностью и прав участия в уставных капиталах иностранных коммерческих организаций	02.06	0,00
...		0,00
проектной документации	02.07	0,00
...		0,00
драгоценных металлов и требований к кредитной организации выплатить их денежный эквивалент	02.08	0,00
...		0,00
художественных ценностей	02.09	0,00
...		0,00
иного имущества	02.10	0,00
...		0,00
дебиторской задолженности	02.11	-897 546,97
...		0,00
денежных средств на счетах, в том числе на счетах по депозиту, в кредитных организациях	02.12	-30 904,11
...		0,00
Доход по имуществу, принадлежащему акционерному инвестиционному фонду (составляющему паевой инвестиционный фонд) - всего	03	9 892 722,55

в том числе:		
процентный доход по банковским счетам (счета по депозиту)	03.01	445 315,07
процентный доход по облигациям	03.02	0,00
дивиденды по акциям акционерных обществ	03.03	0,00
доходы по инвестиционным паям (акциям) инвестиционных фондов	03.04	0,00
распределение прибыли обществ с ограниченной ответственностью (иностранных коммерческих организаций)	03.05	0,00
доход от сдачи недвижимого имущества в аренду (субаренду)	03.06	9 447 407,48
платежи по кредитным договорам (договорам займа), имущественные права по обязательствам из которых составляют имущество фонда	03.07	0,00
иные доходы по имуществу	03.08	0,00
Плата по договорам, в том числе по договорам аренды, права из которых составляют имущество фонда	04	0,00
Сумма начисленных вознаграждений управляющей компании, специализированному депозитарию, лицу, осуществляющему ведение реестра, аудиторской организации, оценщику и бирже - всего	05	827 514,11
в том числе:		
управляющей компании	05.01	699 930,23
специализированному депозитарию, лицу, осуществляющему ведение реестра, аудиторской организации, оценщику и бирже	05.02	127 583,88
Сумма начисленных расходов, связанных с управлением акционерным инвестиционным фондом или доверительным управлением паевым инвестиционным фондом	06	8 725,00
Сумма начисленных дивидендов по акциям акционерного инвестиционного фонда (дохода по инвестиционным паям паевого инвестиционного фонда)	07	0,00
Прочие доходы	08	3 264 787,45
Прочие расходы	09	1 699 830,57
Прирост «+» имущества в результате размещения акций акционерного инвестиционного фонда (выдачи инвестиционных паев паевого инвестиционного фонда)	10	0,00
Уменьшение «-» имущества в результате выкупа или приобретения акций акционерного инвестиционного фонда (погашения инвестиционных паев паевого инвестиционного фонда)	11	0,00
Прирост «+» имущества в результате обмена инвестиционных паев других паевых инвестиционных фондов на инвестиционные пай данного паевого инвестиционного фонда	12	0,00
Уменьшение «-» имущества в результате обмена инвестиционных паев данного паевого инвестиционного фонда на инвестиционные пай других паевых инвестиционных фондов	13	0,00
Итого: прирост «+» или уменьшение «-» стоимости имущества (строки 01 + 02 + 03 - 04 - 05 - 06 - 07 + 08 - 09 + 10 + 11 + 12 + 13)	14	9 692 969,24

Раздел IV. Отчет о финансовых вложениях, переданных (полученных) с обязательством обратного выкупа (обратной продажи) по сделкам РЕПО

Наименование ценной бумаги	Код строки	Государственный регистрационный номер	Код ISIN	Наименование эмитента ценной бумаги	ИНН эмитента представляемых ценных бумаг	TIN эмитента представляемых ценных бумаг	ОГРН эмитента представляемых ценных бумаг	Стоимость ценных бумаг в составе активов фонда	
								оборот по покупке	оборот по продаже
Ценные бумаги российских эмитентов - всего	1		x					0,00	0,00
в том числе: акции, обращающиеся на организованном рынке ценных бумаг	1.01		x						
в том числе: по каждой акции	1.01.1		x						
акции, не обращающиеся на организованном рынке ценных бумаг	1.02		x						
в том числе: по каждой акции	1.02.1		x						
облигации, обращающиеся на организованном рынке ценных бумаг	1.03		x					0,00	0,00
в том числе: по каждой облигации	1.03.1		x						
облигации, не обращающиеся на организованном рынке ценных бумаг	1.04		x					0,00	0,00
в том числе: по каждой облигации	1.04.1		x						
инвестиционные пай, обращающиеся на организованном рынке ценных бумаг	1.05		x					0,00	0,00
в том числе: по каждому инвестиционному паю	1.05.1		x						
инвестиционные пай, не обращающиеся на организованном рынке ценных бумаг	1.06		x					0,00	0,00
в том числе: по каждому инвестиционному паю	1.06.1		x						
векселя	1.07		x					0,00	0,00
в том числе: по каждому векселю	1.07.1		x						
ипотечные сертификаты	1.08		x					0,00	0,00
в том числе: по каждому ипотечному сертификату	1.08.1		x						
депозитные сертификаты	1.09		x					0,00	0,00
в том числе: по каждому депозитному сертификату	1.09.1		x						
закладные	1.10		x					0,00	0,00
в том числе: по каждой закладной	1.10.1		x						
иные российские ценные бумаги (коносамента, складские свидетельства, опционы эмитента и прочие ценные бумаги)	1.11		x					0,00	0,00
в том числе: по каждой ценной бумаге	1.11.1		x						
Иностранные ценные бумаги, квалифицированные в качестве ценных бумаг, - всего	2							0,00	0,00
в том числе: по каждой ценной бумаге	2.1								

Руководитель акционерного инвестиционного фонда (управляющей компании паевого инвестиционного фонда) (лицо, исполняющее обязанности руководителя акционерного инвестиционного фонда (управляющей компании паевого инвестиционного фонда))



(инициалы, фамилия)

Уполномоченное лицо специализированного
депозитария акционерного инвестиционного
фонда (публичного инвестиционного фонда)

Г.Н. Панкратова

(инициалы, фамилия)

**Отчет о приросте (об уменьшении) стоимости имущества,
принадлежащего акционерному инвестиционному фонду
(составляющего паевой инвестиционный фонд)**

Раздел I. Реквизиты акционерного инвестиционного фонда (паевого инвестиционного фонда)

Полное наименование акционерного инвестиционного фонда (полное название паевого инвестиционного фонда)	Номер лицензии акционерного инвестиционного фонда (регистрационный номер правил доверительного управления паевым инвестиционным фондом)	Код по Общероссийскому классификатору предприятий и организаций (ОКПО)
1	2	3
Закрытый рентный паевой инвестиционный фонд «Капитальные вложения»	0464	93295436

Раздел II. Параметры отчета о приросте (об уменьшении) стоимости имущества

Отчетный период	Код валюты, в которой определена стоимость чистых активов
1	2
Ноябрь 2021 г.	RUB

Раздел III. Сведения о приросте (об уменьшении) стоимости имущества, принадлежащего акционерному инвестиционному фонду (составляющему паевой инвестиционный фонд)

Наименование показателя	Код строки	Значение показателя за отчетный период
1	2	3
Прирост «+» (уменьшение «-») стоимости имущества в результате сделок с имуществом - всего	01	0,00
в том числе в результате сделок:		
с ценными бумагами российских эмитентов (за исключением закладных)	01.01	0,00
...		0,00
с ценными бумагами иностранных эмитентов	01.02	0,00
...		0,00
с недвижимым имуществом и правами аренды недвижимого имущества	01.03	0,00
...		0,00
с имущественными правами (за исключением прав аренды недвижимого имущества, прав из кредитных договоров и договоров займа и прав требования к кредитной организации выплатить денежный эквивалент драгоценных металлов)	01.04	0,00
...		0,00
с денежными требованиями по кредитным договорам и договорам займа, в том числе удостоверенными закладными	01.05	0,00
...		0,00
с долями в уставных капиталах обществ с ограниченной ответственностью и правами участия в уставных капиталах иностранных коммерческих организаций	01.06	0,00
...		0,00
с проектной документацией	01.07	0,00
...		0,00
с драгоценными металлами и требованиями к кредитной организации выплатить их денежный эквивалент	01.08	0,00
...		0,00
с художественными ценностями	01.09	0,00
...		0,00
с иным имуществом	01.10	0,00
...		0,00
с дебиторской задолженностью	01.11	0,00
...		0,00
с денежными средствами на счетах, в том числе на счетах по депозиту, в кредитных организациях	01.12	0,00
...		0,00
Прирост «+» (уменьшение «-») стоимости имущества в результате изменения справедливой стоимости имущества - всего	02	-883 985,54
в том числе в результате изменения справедливой стоимости:		
ценных бумаг российских эмитентов (за исключением закладных)	02.01	0,00
...		0,00
ценных бумаг иностранных эмитентов	02.02	0,00
...		0,00
недвижимого имущества и прав аренды недвижимого имущества	02.03	0,00
...		0,00
имущественных прав (за исключением прав аренды недвижимого имущества, прав из кредитных договоров и договоров займа и прав требования к кредитной организации выплатить денежный эквивалент драгоценных металлов)	02.04	0,00
...		0,00
денежных требований по кредитным договорам и договорам займа, в том числе удостоверенными закладными	02.05	0,00
...		0,00
долей в уставных капиталах обществ с ограниченной ответственностью и прав участия в уставных капиталах иностранных коммерческих организаций	02.06	0,00
...		0,00
проектной документации	02.07	0,00
...		0,00
драгоценных металлов и требований к кредитной организации выплатить их денежный эквивалент	02.08	0,00
...		0,00
художественных ценностей	02.09	0,00
...		0,00
иного имущества	02.10	0,00
...		0,00
дебиторской задолженности	02.11	-894 423,90
...		0,00
денежных средств на счетах, в том числе на счетах по депозиту, в кредитных организациях	02.12	10 438,36
...		0,00
Доход по имуществу, принадлежащему акционерному инвестиционному фонду (составляющему паевой инвестиционный фонд) - всего	03	9 924 338,99

в том числе:		
процентный доход по банковским счетам (счетом по депозиту)	03.01	476 931,51
процентный доход по облигациям	03.02	0,00
дивиденды по акциям акционерных обществ	03.03	0,00
доходы по инвестиционным паям (акциям) инвестиционных фондов	03.04	0,00
распределение прибыли обществ с ограниченной ответственностью (иностранных коммерческих организаций)	03.05	0,00
доход от сдачи недвижимого имущества в аренду (субаренду)	03.06	9 447 407,48
платежи по кредитным договорам (договорам займа), имущественные права по обязательствам из которых составляют имущество фонда	03.07	0,00
иные доходы по имуществу	03.08	0,00
Оплата по договорам, в том числе по договорам аренды, права из которых составляют имущество фонда	04	0,00
Сумма начисленных вознаграждений управляющей компании, специализированному депозитарию, лицу, осуществляющему ведение реестра, аудиторской организации, оценщику и бирже - всего	05	796 819,86
в том числе:		
управляющей компании	05.01	668 858,89
специализированному депозитарию, лицу, осуществляющему ведение реестра, аудиторской организации, оценщику и бирже	05.02	127 962,77
Сумма начисленных расходов, связанных с управлением акционерным инвестиционным фондом или доверительным управлением паевым инвестиционным фондом	06	3 400,00
Сумма начисленных дивидендов по акциям акционерного инвестиционного фонда (дохода по инвестиционным паям паевого инвестиционного фонда)	07	0,00
Прочие доходы	08	962 157,36
Прочие расходы	09	1 624 366,72
Прирост «+» имущества в результате размещения акций акционерного инвестиционного фонда (выдачи инвестиционных паев паевого инвестиционного фонда)	10	0,00
Уменьшение «-» имущества в результате выкупа или приобретения акций акционерного инвестиционного фонда (погашения инвестиционных паев паевого инвестиционного фонда)	11	0,00
Прирост «+» имущества в результате обмена инвестиционных паев других паевых инвестиционных фондов на инвестиционные пай данного паевого инвестиционного фонда	12	0,00
Уменьшение «-» имущества в результате обмена инвестиционных паев данного паевого инвестиционного фонда на инвестиционные пай других паевых инвестиционных фондов	13	0,00
Итого: прирост «+» или уменьшение «-» стоимости имущества (строки 01 + 02 + 03 - 04 - 05 - 06 - 07 + 08 - 09 + 10 + 11 + 12 + 13)	14	7 577 924,43

Раздел IV. Отчет о финансовых вложениях, переданных (полученных) с обязательством обратного выкупа (обратной продажи) по сделкам РЕПО

Наименование ценной бумаги	Код строки	Государственный регистрационный номер	Код ISIN	Наименование эмитента ценной бумаги	ИНН эмитента представляемых ценных бумаг	TIN эмитента представляемых ценных бумаг	ОГРН эмитента представляемых ценных бумаг	Стоимость ценных бумаг в составе активов фонда	
								оборот по покупке	оборот по продаже
1	2	3			4				
Ценные бумаги российских эмитентов - всего	1		x					0,00	0,00
в том числе: акции, обращающиеся на организованном рынке ценных бумаг	1.01		x						
в том числе: по каждой акции	1.01.1		x						
акции, не обращающиеся на организованном рынке ценных бумаг	1.02		x						
в том числе: по каждой акции	1.02.1		x						
облигации, обращающиеся на организованном рынке ценных бумаг	1.03		x					0,00	0,00
в том числе: по каждой облигации	1.03.1		x						
облигации, не обращающиеся на организованном рынке ценных бумаг	1.04		x					0,00	0,00
в том числе: по каждой облигации	1.04.1		x						
инвестиционные пай, обращающиеся на организованном рынке ценных бумаг	1.05		x					0,00	0,00
в том числе: по каждому инвестиционному паю	1.05.1		x						
инвестиционные пай, не обращающиеся на организованном рынке ценных бумаг	1.06		x					0,00	0,00
в том числе: по каждому инвестиционному паю	1.06.1		x						
векселя	1.07		x					0,00	0,00
в том числе: по каждому векселю	1.07.1		x						
ипотечные сертификаты	1.08		x					0,00	0,00
в том числе: по каждому ипотечному сертификату	1.08.1		x						
депозитные сертификаты	1.09		x					0,00	0,00
в том числе: по каждому депозитному сертификату	1.09.1		x						
закладные	1.10		x					0,00	0,00
в том числе: по каждой закладной	1.10.1		x						
иные российские ценные бумаги (коносамента, складские свидетельства, опционы эмитента и прочие ценные бумаги)	1.11		x					0,00	0,00
в том числе: по каждой ценной бумаге	1.11.1		x						
Иностранные ценные бумаги, квалифицированные в качестве ценных бумаг, - всего	2							0,00	0,00
в том числе: по каждой ценной бумаге	2.1								

Руководитель акционерного инвестиционного фонда (управляющей компании паевого инвестиционного фонда) (лицо, исполняющее обязанности руководителя акционерного инвестиционного фонда (управляющей компании паевого инвестиционного фонда))



Ю.В. Андреева
(Доверенность № 47 от 07.05.2021)

(инициалы, фамилия)

Уполномоченное лицо специализированного
депозитария акционерного инвестиционного
фонда (паевого инвестиционного фонда)

Г.Н. Панратова

(инициалы, фамилия)

**Отчет о приросте (об уменьшении) стоимости имущества,
принадлежащего акционерному инвестиционному фонду
(составляющего паевой инвестиционный фонд)**

Раздел I. Реквизиты акционерного инвестиционного фонда (паевого инвестиционного фонда)

Полное наименование акционерного инвестиционного фонда (полное название паевого инвестиционного фонда)	Номер лицензии акционерного инвестиционного фонда (регистрационный номер правил доверительного управления паевым инвестиционным фондом)	Код по Общероссийскому классификатору предприятий и организаций (ОКПО)
1	2	3
Закрытый паевой инвестиционный фонд «Капитальные вложения»	0464	93295436

Раздел II. Параметры отчета о приросте (об уменьшении) стоимости имущества

Отчетный период	Код валюты, в которой определена стоимость чистых активов
1	2
Декабрь 2021 г.	RUB

Раздел III. Сведения о приросте (об уменьшении) стоимости имущества, принадлежащего акционерному инвестиционному фонду (составляющего паевой инвестиционный фонд)


Наименование показателя	Код строки	Значение показателя за отчетный период
1	2	3
Прирост «+» (уменьшение «-») стоимости имущества в результате сделок с имуществом - всего	01	0,00
в том числе в результате сделок:		
с ценными бумагами российских эмитентов (за исключением закладных)	01.01	0,00
...		0,00
с ценными бумагами иностранных эмитентов	01.02	0,00
...		0,00
с недвижимым имуществом и правами аренды недвижимого имущества	01.03	0,00
...		0,00
с имущественными правами (за исключением прав аренды недвижимого имущества, прав из кредитных договоров и договоров займа и прав требования к кредитной организации выплатить денежный эквивалент драгоценных металлов)	01.04	0,00
...		0,00
с денежными требованиями по кредитным договорам и договорам займа, в том числе удостоверенными закладными	01.05	0,00
...		0,00
с долями в уставных капиталах обществ с ограниченной ответственностью и правами участия в уставных капиталах иностранных коммерческих организаций	01.06	0,00
...		0,00
с проектной документацией	01.07	0,00
...		0,00
с драгоценными металлами и требованиями к кредитной организации выплатить их денежный эквивалент	01.08	0,00
...		0,00
с художественными ценностями	01.09	0,00
...		0,00
с иным имуществом	01.10	0,00
...		0,00
с дебиторской задолженностью	01.11	0,00
...		0,00
с денежными средствами на счетах, в том числе на счетах по депозиту, в кредитных организациях	01.12	0,00
...		0,00
Прирост «+» (уменьшение «-») стоимости имущества в результате изменения справедливой стоимости имущества - всего	02	-983 717,37
в том числе в результате изменения справедливой стоимости:		
ценных бумаг российских эмитентов (за исключением закладных)	02.01	0,00
...		0,00
ценных бумаг иностранных эмитентов	02.02	0,00
...		0,00
недвижимого имущества и прав аренды недвижимого имущества	02.03	0,00
...		0,00
имущественных прав (за исключением прав аренды недвижимого имущества, прав из кредитных договоров и договоров займа и прав требования к кредитной организации выплатить денежный эквивалент драгоценных металлов)	02.04	0,00
...		0,00
денежных требований по кредитным договорам и договорам займа, в том числе удостоверенными закладными	02.05	0,00
...		0,00
долей в уставных капиталах обществ с ограниченной ответственностью и прав участия в уставных капиталах иностранных коммерческих организаций	02.06	0,00
...		0,00
проектной документации	02.07	0,00
...		0,00
драгоценных металлов и требований к кредитной организации выплатить их денежный эквивалент	02.08	0,00
...		0,00
художественных ценностей	02.09	0,00
...		0,00
иного имущества	02.10	0,00
...		0,00
дебиторской задолженности	02.11	-774 128,33
...		0,00
денежных средств на счетах, в том числе на счетах по депозиту, в кредитных организациях	02.12	-209 589,04
...		0,00
Доход по имуществу, принадлежащему акционерному инвестиционному фонду (составляющему паевой инвестиционный фонд) - всего	03	10 172 523,96

в том числе:		
процентный доход по банковским счетам (счетам по депозиту)	03.01	725 116,44
процентный доход по облигациям	03.02	0,00
дивиденды по акциям акционерных обществ	03.03	0,00
доходы по инвестиционным паем (акциям) инвестиционных фондов	03.04	0,00
распределение прибыли общество с ограниченной ответственностью (иностранных коммерческих организаций)	03.05	0,00
доход от сдачи недвижимого имущества в аренду (субаренду)	03.06	9 447 407,52
платежи по кредитным договорам (договорам займа), имущественные права по обязательствам из которых составляет имущество фонда	03.07	0,00
иные доходы по имуществу	03.08	0,00
Оплата по договорам, в том числе по договорам аренды, права из которых составляют имущество фонда	04	0,00
Сумма начисленных вознаграждений управляющей компании, специализированному депозитарию, лицу, осуществляющему ведение реестра, аудиторской организации, оценщику и бирже - всего	05	869 202,02
в том числе:		
управляющей компании	05.01	739 473,04
специализированному депозитарию, лицу, осуществляющему ведение реестра, аудиторской организации, оценщику и бирже	05.02	129 728,98
Сумма начисленных расходов, связанных с управлением акционерным инвестиционным фондом или доверительным управлением паевым инвестиционным фондом	06	8 227 675,00
Сумма начисленных дивидендов по акциям акционерного инвестиционного фонда (дохода по инвестиционным паем паевого инвестиционного фонда)	07	15 000 000,00
Прочие доходы	08	30 609 081,02
Прочие расходы	09	1 795 863,11
Прирост «+» имущества в результате размещения акций акционерного инвестиционного фонда (выдачи инвестиционных паев паевого инвестиционного фонда)	10	0,00
Уменьшение «-» имущества в результате выкупа или приобретения акций акционерного инвестиционного фонда (погашения инвестиционных паев паевого инвестиционного фонда)	11	-35,83
Прирост «+» имущества в результате обмена инвестиционных паев других паевых инвестиционных фондов на инвестиционные паи данного паевого инвестиционного фонда	12	0,00
Уменьшение «-» имущества в результате обмена инвестиционных паев данного паевого инвестиционного фонда на инвестиционные паи других паевых инвестиционных фондов	13	0,00
Итого: прирост «+» или уменьшение «-» стоимости имущества (строки 01 + 02 + 03 - 04 - 05 - 06 - 07 + 08 - 09 + 10 + 11 + 12 + 13)	14	13 905 111,65

Раздел IV. Отчет о финансовых вложениях, переданных (полученных) с обязательством обратного выкупа (обратной продажи) по сделкам РЕПО

Наименование ценной бумаги	Код строки	Государственный регистрационный номер	Код ISIN	Наименование эмитента ценной бумаги	ИНН эмитента представляемых ценных бумаг	TIN эмитента представляемых ценных бумаг	ОГРН эмитента представляемых ценных бумаг	Стоимость ценных бумаг в составе активов фонда	
								оборот по покупке	оборот по продаже
Ценные бумаги российских эмитентов - всего	1		x					0,00	0,00
в том числе: акции, обращающиеся на организованном рынке ценных бумаг	1.01		x						
в том числе: по каждой акции	1.01.1		x						
акции, не обращающиеся на организованном рынке ценных бумаг	1.02		x						
в том числе: по каждой акции	1.02.1		x						
облигации, обращающиеся на организованном рынке ценных бумаг	1.03		x					0,00	0,00
в том числе: по каждой облигации	1.03.1		x						
облигации, не обращающиеся на организованном рынке ценных бумаг	1.04		x					0,00	0,00
в том числе: по каждой облигации	1.04.1		x						
инвестиционные паи, обращающиеся на организованном рынке ценных бумаг	1.05		x					0,00	0,00
в том числе: по каждому инвестиционному паю	1.05.1		x						
инвестиционные паи, не обращающиеся на организованном рынке ценных бумаг	1.06		x					0,00	0,00
в том числе: по каждому инвестиционному паю	1.06.1		x						
векселя	1.07		x					0,00	0,00
в том числе: по каждому векселю	1.07.1		x						
ипотечные сертификаты	1.08		x					0,00	0,00
в том числе: по каждому ипотечному сертификату	1.08.1		x						
депозитные сертификаты	1.09		x					0,00	0,00
в том числе: по каждому депозитному сертификату	1.09.1		x						
закладные	1.10		x					0,00	0,00
в том числе: по каждой закладной	1.10.1		x						
иные российские ценные бумаги (коносаменты, складские свидетельства, опционы эмитента и прочие ценные бумаги)	1.11		x					0,00	0,00
в том числе: по каждой ценной бумаге	1.11.1		x						
Иностранные ценные бумаги, квалифицированные в качестве ценных бумаг, - всего	2		x					0,00	0,00
в том числе: по каждой ценной бумаге	2.1		x						

Руководитель акционерного инвестиционного фонда (управляющей компании паевого инвестиционного фонда) (лицо, исполняющее обязанности руководителя акционерного инвестиционного фонда (управляющей компании паевого инвестиционного фонда))



(инициалы, фамилия)

Уполномоченное лицо специализированного
депозитария акционерного инвестиционного
фонда (паевого инвестиционного фонда)

Г.Н. Панкратова

(инициалы, фамилия)

Отчет о вознаграждениях и расходах, связанных с доверительным управлением имуществом, составляющим активы акционерного инвестиционного фонда (имуществом, составляющим паевой инвестиционный фонд)

Раздел I. Реквизиты акционерного инвестиционного фонда (паевого инвестиционного фонда)

Полное наименование акционерного инвестиционного фонда (полное название паевого инвестиционного фонда)	Номер лицензии акционерного инвестиционного фонда (регистрационный номер правил доверительного управления паевым инвестиционным фондом)	Код по Общероссийскому классификатору предприятий и организаций (ОКПО) акционерного инвестиционного фонда (паевого инвестиционного фонда)
1	2	3
Закрытый рентный паевой инвестиционный фонд «Капитальные вложения»	0464	93295436

Раздел II. Параметры отчета о вознаграждениях и расходах

Текущий отчетный год	Код валюты, в которой определена стоимость чистых активов
1	2
2021	RUB

Раздел III. Сведения о вознаграждениях и расходах, связанных с управлением акционерным инвестиционным фондом (доверительным управлением паевым инвестиционным фондом)

Наименование показателя	Код строки	Значение показателя на текущую отчетную дату
1	2	3
Сумма вознаграждений, начисленных за услуги, оказанные в течение отчетного года - всего	01	10 975 383,08
в том числе:		
управляющей компании	01.01	8 168 298,22
специализированному депозитарию	01.02	1 395 418,19
лицу, осуществляющему ведение реестра акционеров акционерного инвестиционного фонда (владельцев инвестиционных паев паевого инвестиционного фонда)	01.03	120 000,00
оценщику	01.04	1 041 666,67
аудиторской организации	01.05	250 000,00
бирже	01.06	0,00
Сумма расходов, связанных с доверительным управлением имуществом, составляющим активы акционерного инвестиционного фонда (имуществом, составляющим паевой инвестиционный фонд), - всего	02	35 495 162,01
в том числе (по видам расходов)		
расходы по уплате обязательных платежей, установленных в соответствии с законодательством Российской Федерации или иностранного государства в отношении имущества Фонда или связанных с операциями с указанным имуществом	02.01	35 449 131,00
ИТОГО сумма вознаграждений и расходов (сумма строк 01+02)	03	46 470 545,09

Руководитель акционерного инвестиционного фонда (управляющей компании паевого инвестиционного фонда) (лицо, исполняющее обязанности руководителя акционерного инвестиционного фонда (управляющей компании паевого инвестиционного фонда))

 Ю. В. Андреева
(Доверенность № 47 от 07.05.2021)
"Навигатор" (инициалы, фамилия)

Уполномоченное лицо специализированного депозитария акционерного инвестиционного фонда (паевого инвестиционного фонда)

 Анастасия Панкратова
Г. Н. Панкратова
(инициалы, фамилия)