

# Общество с ограниченной ответственностью "Сэнтрал Групп"

Договор ООО «БИН Страхование» № 100 2447 00 16101 902342,  
срок страхования с «21» мая 2016 г. по «20» мая 2017 г.



«Утверждаю»

Генеральный директор  
ООО «Сэнтрал Групп»

В.Г. Стоянова

## ОТЧЕТ № 97/12/16-3/3

ОБ ОПРЕДЕЛЕНИИ РЫНОЧНОЙ И СПРАВЕДЛИВОЙ СТОИМОСТИ  
земельного участка, расположенного по адресу:  
Пензенская обл., Малосердобинский р-он.

### ЗАКАЗЧИК:

ООО «УК БИН ФИНАМ Групп» Д.У. ЗПИФ рентный «Финам-Капитальные вложения»

### ИСПОЛНИТЕЛЬ:

ООО «Сэнтрал Групп»

Дата проведения оценки (дата определения стоимости): 11 декабря 2016 г.

Дата составления отчета: 11 декабря 2016 г.

Москва 2016 г.

ООО «Сэнтрал Групп»

Место нахождения: 119435, г. Москва, Большой Саввинский переулок, д.12, стр.9.  
тел.(495)909-98-16, E-mail: info@scntralgroup.ru

## **Сопроводительное письмо.**

Заместителю генерального  
директора – директору  
департамента учёта и  
отчётности  
**ООО «УК БИН ФИНАМ  
Групп» Д.У. ЗПИФ рентный  
«Финам - Капитальные  
вложения»**  
А.А. Хмелевской

Относительно: оценки рыночной и справедливой стоимости земельного участка, расположенного по адресу: Россия, Пензенская обл., Малосердобинский р-он.

В соответствии с договором 76-09/2011/ДУ/КВ от 29.09.2011 и заявкой на оценку № 688 от 25 ноября 2016 г. эксперты ООО «Сэнтрал Групп» произвели оценку рыночной и справедливой стоимости земельного участка с/х назначения, общей площадью 67 330 кв.м, расположенного по адресу: Пензенская область, Малосердобинский р-н, кадастровый номер: 58:17:130702:65.

Понятие «рыночная стоимость», используемое в настоящем отчете, определяется в соответствии с Федеральным Законом от 29.07.1998 № 135-ФЗ «Об оценочной деятельности в Российской Федерации» (в действующей редакции).

Под рыночной стоимостью объекта оценки понимается наиболее вероятная цена, по которой объект оценки может быть отчужден на дату оценки на открытом рынке в условиях конкуренции, когда стороны сделки действуют разумно, располагая всей необходимой информацией, а на величине цены сделки не отражаются какие-либо чрезвычайные обстоятельства, то есть когда:

- одна из сторон сделки не обязана отчуждать объект оценки, а другая сторона не обязана принимать исполнение;
- стороны сделки хорошо осведомлены о предмете сделки и действуют в своих интересах;
- объект оценки представлен на открытом рынке посредством публичной оферты, типичной для аналогичных объектов оценки;
- цена сделки представляет собой разумное вознаграждение за объект оценки и принуждения к совершению сделки в отношении сторон сделки с чьей-либо стороны не было;
- платеж за объект оценки выражен в денежной форме.

Понятие «справедливая стоимость», используемое в настоящем отчете, определяется в соответствии с Международным стандартом финансовой отчетности (IFRS 13) «Оценка справедливой стоимости» (введен в действие для применения на территории Российской Федерации приказом Минфина России от 18.07.2012 № 106н).

Справедливая стоимость - это цена, которая может быть получена при продаже актива или уплачена при передаче обязательства при проведении операции на добровольной основе на основном (или наиболее выгодном) рынке на дату оценки в текущих рыночных условиях (то есть выходная цена) независимо от того, является ли такая цена непосредственно наблюдаемой или рассчитывается с использованием другого метода оценки.

Оценка рыночной и справедливой стоимости Объекта оценки произведена на **11 декабря 2016 года.**

## ООО «Сэнтрал Груп»

### отчет № 97/12/16-3/3 об определении рыночной и справедливой стоимости

Оценка была проведена в соответствии:

- с Федеральным законом «Об оценочной деятельности в Российской Федерации» от 29 июля 1998 года № 135-ФЗ (в действующей редакции);
- с Федеральным стандартом оценки «Общие понятия оценки, подходы и требования к проведению оценки (ФСО №1)»<sup>1</sup>;
- с Федеральным стандартом оценки «Цель оценки и виды стоимости (ФСО №2)»<sup>2</sup>;
- с Федеральным стандартом оценки «Требования к отчету об оценке (ФСО №3)»<sup>3</sup>;
- с Федеральным стандартом оценки «Оценка недвижимости (ФСО №7)»<sup>4</sup>;
- со сводом Стандартов и Правил РОО (Общероссийской общественной организации «Российское общество оценщиков») 2015 (Утвержден Советом РОО 23 декабря 2015 года, Протокол № 07-Р).
- Международным стандартом финансовой отчетности (IFRS) 13 «Оценка справедливой стоимости» (введен в действие для применения на территории Российской Федерации приказом Минфина России от 18.07.2012 № 106н).

Согласно требованиям Стандартов оценки, обязательным к применению субъектами оценочной деятельности, Оценщик при выборе используемых при проведении оценки подходов учитывает не только возможность применения каждого из подходов, но и цели и задачи оценки, предполагаемое использование результатов оценки, допущения, полноту и достоверность исходной информации. На основе анализа указанных факторов обосновывается выбор подходов, используемых оценщиком. Оценщик вправе самостоятельно определять необходимость применения тех или иных подходов к оценке и конкретных методов оценки в рамках применения каждого из подходов. При проведении оценки возможно установление дополнительных к указанным в задании на оценку допущений, связанных с предполагаемым использованием результатов оценки и спецификой объекта оценки.

Согласно требованиям МСФО (IFRS 13) «Оценка справедливой стоимости» Предприятие должно использовать такие методы оценки, которые являются приемлемыми в сложившихся обстоятельствах и для которых доступны данные, достаточные для оценки справедливой стоимости, при этом максимально используя уместные наблюдаемые исходные данные и минимально используя ненаблюдаемые исходные данные.

**Доходный подход** – совокупность методов оценки стоимости объекта оценки, основанных на определении ожидаемых доходов от использования объекта оценки.

**Сравнительный подход** – совокупность методов оценки, основанных на получении стоимости объекта оценки путем сравнения оцениваемого объекта с объектами-аналогами.

**Затратный подход** – совокупность методов оценки стоимости объекта оценки, основанных на определении затрат, необходимых для приобретения, воспроизводства либо замещения объекта оценки с учетом износа и устареваний.

Расчет стоимости Объекта оценки был осуществлен с применением сравнительного подхода. Обоснование выбора подходов к оценке объекта оценки приведено в тексте отчета.

На основании проведенного исследования и анализа оценщик пришел к выводу, что:

<sup>1</sup> Утвержден Приказом Минэкономразвития России от 20 мая 2015 г. № 297.

<sup>2</sup> Утвержден Приказом Минэкономразвития России от 20 мая 2015 г. № 298.

<sup>3</sup> Утвержден Приказом Минэкономразвития России от 20 мая 2015 г. № 299.

<sup>4</sup> Утвержден Приказом Минэкономразвития России от 25 сентября 2014 г. № 611.

**ООО «Сэнтрал Груп»**

отчет № 97/12/16-3/3 об определении рыночной и справедливой стоимости

**Рыночная стоимость Объекта оценки:**

*земельного участка общей площадью 67 330 кв.м, расположенного по адресу: Пензенская область, Малосердобинский р-н, кадастровый номер: 58:17:130702:65 по состоянию на 11 декабря 2016 составляет:*

**230 000 рублей**

(Двести тридцать тысяч) рублей

**Справедливая стоимость Объекта оценки:**

*земельного участка общей площадью 67 330 кв.м, расположенного по адресу: Пензенская область, Малосердобинский р-н, кадастровый номер: 58:17:130702:65 по состоянию на 11 декабря 2016 составляет:*

**230 000 рублей**

(Двести тридцать тысяч) рублей

Генеральный директор

ООО «Сэнтрал Груп»

Стойнова В.Г.

11 декабря 2016 г.



## Содержание

1.	<i>Основные факты и выводы.</i>	6
2.	<i>Задание на оценку.</i>	7
3.	<i>Заявление оценщика.</i>	10
4.	<i>Содержание и объем работ, использованных для проведения оценки</i>	11
5.	<i>Сведения о заказчике и оценщике.</i>	12
6.	<i>Допущения и ограничительные условия, использованные оценщиком при проведении оценки (в том числе специальные).</i>	13
7.	<i>Основные определения и понятия.</i>	15
10.	<i>Анализ достаточности и достоверности данных.</i>	17
11.	<i>Применяемые стандарты оценочной деятельности и обоснование их применения</i>	18
12.	<i>Обоснование применения используемых стандартов.</i>	18
13.	<i>Описание объекта оценки.</i>	19
13.1.	<i>Правообладатель объекта оценки.</i>	19
13.2.	<i>Описание местоположения объекта оценки</i>	19
13.3.	<i>Описание района расположения Объекта оценки.</i>	20
14.	<i>Анализ рынка</i>	25
14.1.	<i>Макроэкономический анализ.</i>	25
14.1.1.	<i>Анализ влияния общей политической и социально-экономической обстановки в стране.</i>	25
14.2.	<i>Краткий обзор земельного рынка Российской Федерации.</i>	30
15.	<i>Обоснование выбора подходов к оценке объектов оценки.</i>	32
16.	<i>Анализ наилучшего и наиболее эффективного использования.</i>	33
17.	<i>Оценка рыночной стоимости Объекта оценки.</i>	35
17.1.	<i>Сравнительный подход к оценке Объекта оценки.</i>	35
17.1.1.	<i>Методология сравнительного подхода.</i>	35
17.1.2.	<i>Применение сравнительного подхода к оценке стоимости Объекта оценки.</i>	35
17.2.	<i>Согласование результатов оценки рыночной стоимости Объекта оценки</i>	41
18.	<i>Итоговое заключение о рыночной стоимости.</i>	42
19.	<i>Список используемой литературы.</i>	43
20.	<i>Перечень документов Заказчика.</i>	44
21.	<i>Перечень документов Оценщика.</i>	44

**ООО «Сэнтрал Груп»**  
отчет № 97/12/16-3/3 об определении рыночной и справедливой стоимости

**1. Основные факты и выводы.**

*Таблица 1. Общая информация, идентифицирующая Объект Оценки*

Наименование Объекта оценки	Земельный участок, расположенный в Малосердобинском районе Пензенской области		
Состав объекта оценки с указанием сведений, достаточных для идентификации каждой из его частей (при наличии)	Кадастровый номер	Адрес участка	Площадь участка, кв. м
	58:17:130702:65	Пензенская обл., Малосердобинский р-он, примерно в 3,4 км по направлению на юго-восток от ориентира с. Старое Славкино, расположенного за пределами участка	67 330
Назначение	Сельскохозяйственное		

*Таблица 2. Сведения о проводимой оценке*

Основание проведения оценки	Договор 76-09/2011/ДУ/КВ от 29.09.2011 и заявка на оценку № 688 от 25 ноября 2016 г.
Вид определяемой стоимости	Рыночная и справедливая стоимости в рублях (без указания вероятного интервала, в котором эта стоимость может находиться)
Цель оценки	Определение рыночной и справедливой стоимости в рублях (без указания вероятного интервала, в котором эта стоимость может находиться)
Предполагаемое использование результатов оценки	Расчет стоимости чистых активов ЗПИФ рентного «Финам-Капитальные вложения»
Ограничения, связанные с предполагаемым использованием результатов оценки	Итоговая величина рыночной стоимости объекта оценки не может быть использована для иных целей
Допущения и ограничения, на которых основывается оценка.	Обременение – доверительное управление ООО «УК БИН ФИНАМ Групп» Д.У. ЗПИФ рентным «Финам-Капитальные вложения»
Дата проведения оценки	11 декабря 2016 года
Срок проведения оценки	11 декабря 2016 года
Дата составления отчета	11 декабря 2016 года
Дата осмотра объекта оценки.	Осмотр не проводился <sup>5</sup>
Порядковый номер отчета	В системе нумерации Оценщика отчет имеет № 97/12/16-3/3

*Таблица 3. Применяемые стандарты оценки*

Применяемые стандарты оценки	Федеральный стандарт оценки «Общие понятия оценки, подходы к оценке и требования к проведению оценки (ФСО № 1)», утвержденный приказом Минэкономразвития России от 20 мая 2015 года № 297; Федеральный стандарт оценки «Цель оценки и виды стоимости (ФСО № 2)», утвержденный приказом Минэкономразвития России от 20 мая 2015 года № 298; Федеральный стандарт оценки «Требования к отчету об оценке (ФСО № 3)», утвержденный приказом Минэкономразвития России от 20 мая 2015 года № 299; Федеральный стандарт оценки «Определение кадастровой стоимости (ФСО № 4)», утвержденный приказом Минэкономразвития России от 22 октября 2010 года № 508; Федеральный стандарт оценки «Оценка недвижимости (ФСО № 7)», утвержденный приказом Минэкономразвития России от 25 сентября 2014 года № 611; свод Стандартов и Правил РОО (Общероссийской общественной организации «Российское общество оценщиков») 2015 (Утвержден Советом РОО 23 декабря 2015 года, Протокол № 07-Р); Международный стандарт финансовой отчетности (IFRS) 13 «Оценка справедливой стоимости» (введен в действие для применения на территории Российской Федерации приказом Минфина России от 18.07.2012 № 106н)
------------------------------	---

*Таблица 4. Заключение об оценке*

Результаты оценки, полученные при применении различных подходов к оценке, руб.	Затратный подход	Не применялся
	Сравнительный подход	230 000
	Доходный подход	Не применялся
<b>Итоговая величина рыночной и справедливой стоимости Объекта оценки, руб.</b>		<b>230 000 руб.</b> <b>(Двести тридцать тысяч) рублей</b>

<sup>5</sup> Оценщик посчитал информацию предоставленную Заказчиком достаточной для проведения оценки. Использование дополнительной информации от визуального осмотра не ведет к существенному изменению характеристик, использованных при проведении оценки объекта оценки, а также не ведет к изменению итоговой величины стоимости объекта оценки.

## 2. Задание на оценку.

Таблица 5. Задание на оценку

Основание проведения оценки	Договор 76-09/2011/ДУ/КВ от 29.09.2011 и заявка на оценку № 688 от 25 ноября 2016 г.		
Наименование Объекта оценки	Земельный участок, расположенный в Малосердобинском районе Пензенской области		
Состав объекта оценки с указанием сведений, достаточных для идентификации каждой из его частей (при наличии)	Кадастровый номер	Адрес участка	Площадь участка, кв. м
	58:17:130702:65	Пензенская обл., Малосердобинский р-он, примерно в 3,4 км по направлению на юго-восток от ориентира с. Старое Славкино, расположенного за пределами участка	67 330
Назначение	Сельскохозяйственное		
Вид разрешенного использования	Для сельскохозяйственного производства.		
Краткое описание	Земельный участок сельскохозяйственного назначения, расположенный в Малосердобинском районе Пензенской области, общей площадью 67 330 кв.м.		
Имущественные права на объект недвижимости	Общая долевая собственность		
Правообладатель	Владельцы инвестиционных паев ЗПИФ рентный «Финам-Капитальные вложения»		
Вид определяемой стоимости	Рыночная <sup>2</sup> и справедливая <sup>3</sup> стоимости в рублях (без указания вероятного интервала, в котором эта стоимость может находиться)		
Цель и задача оценки	Определение рыночной и справедливой стоимости Объекта оценки (без указания вероятного интервала, в котором эта стоимость может находиться)		
Предполагаемое использование результатов оценки	Расчет стоимости чистых активов ЗПИФ рентного «Финам-Капитальные вложения»		
Ограничения, связанные с предполагаемым использованием результатов оценки	Итоговая величина рыночной стоимости объекта оценки не может быть использована для иных целей		
Форма отчета	Письменная		
Дата проведения оценки	11 декабря 2016 года <sup>4</sup>		
Дата составления отчета	11 декабря 2016 года		
Применяемые стандарты оценки	Федеральный стандарт оценки «Общие понятия оценки, подходы к оценке и требования к проведению оценки (ФСО № 1)», утвержденный приказом Минэкономразвития России от 20 мая 2015 года № 297; Федеральный стандарт оценки «Цель оценки и виды стоимости (ФСО № 2)», утвержденный приказом Минэкономразвития России от 20 мая 2015 года № 298; Федеральный стандарт оценки «Требования к отчету об оценке (ФСО № 3)», утвержденный приказом Минэкономразвития России от 20 мая 2015 года № 299; Федеральный стандарт оценки «Оценка недвижимости (ФСО № 7)», утвержденный приказом Минэкономразвития России от 25 сентября 2014 года № 611; свод Стандартов и Правил РОО (Общероссийской общественной организации «Российское общество оценщиков») 2015 (Утвержден Советом РОО 23 декабря 2015 года, Протокол № 07-Р); Международный стандарт финансовой отчетности (IFRS) 13 «Оценка справедливой стоимости» (введен в действие для применения на территории Российской Федерации приказом Минфина России от 18.07.2012 № 106н)		
Допущения, на которых должна основываться оценка	<ol style="list-style-type: none"> <li>Отчет достоверен лишь в полном объеме и лишь в указанных в нем целях.</li> <li>Пределы применения полученных результатов оценки ограничены целью и предполагаемым использованием результатов оценки, а также датой оценки.</li> <li>Оценщик не несет ответственности за юридическое описание прав оцениваемой собственности или за вопросы, связанные с рассмотрением прав собственности. Право оцениваемой собственности считается достоверным. Оцениваемая собственность считается свободной от каких-либо претензий или ограничений, кроме оговоренных в отчете.</li> <li>Оценщик не обязан приводить обзорные материалы (фотографии, планы чертежи и т. п.) по объекту. Все рисунки в отчете включены исключительно для того, чтобы помочь читателю получить представление о собственности.</li> <li>Оценщик предполагает отсутствие каких-либо скрытых фактов, влияющих на оценку. Оценщик не несет ответственности за наличие таких скрытых фактов, ни за необходимость выявления таковых. Описание проводится оценщиком исключительно на основании технических документов, документации или документально оформленной информации ответственных лиц Заказчика. Результаты визуального осмотра носят лишь фиксирующий характер.</li> </ol>		

# ООО «Сэнтрал Груп»

## отчет № 97/12/16-3/3 об определении рыночной и справедливой стоимости

	<p>подтверждающий факт их наличия на дату оценки.</p> <p>6. Сведения, полученные оценщиком и содержащиеся в отчете, считаются достоверными. Однако Оценщик не может гарантировать абсолютную точность информации, поэтому, для всех сведений указывается источник информации.</p> <p>7. Ни клиент, ни оценщик не могут использовать отчет иначе, чем это предусмотрено договором на оценку.</p> <p>8. Если заказчиком оценки является лицо, не являющееся на дату проведения оценки собственником объекта оценки, а так же не имеющее оформленных в соответствии с действующим законодательством документов от собственника, дающих право на дату проведения оценки указанному лицу действовать от лица собственника объекта оценки, то указанная оценка производится для консультирования Заказчика относительно наиболее вероятной стоимости объекта оценки, а отчет об оценке не может быть признан документом доказательного значения для конкретной сделки с объектом оценки.</p> <p>9. От оценщика не требуется появляться в суде или свидетельствовать иным способом по поводу произведенной оценки, иначе как по официальному вызову суда.</p> <p>10. Все прогнозы и допущения, сделанные в тексте отчета, базируются на существующей рыночной ситуации, объеме и достоверности имеющейся информации. Мнение оценщика относительно рыночной стоимости объекта действительно только на дату оценки. Оценщик не принимает на себя никакой ответственности за изменение экономических, юридических и иных факторов, которые могут возникнуть после этой даты и повлиять на рыночную стоимость объекта.</p> <p>11. Отчет об оценке содержит профессиональное, субъективное мнение Оценщика относительно рыночной стоимости в отношении объекта как наиболее вероятной цене, по которой объект может быть отчужден на открытом рынке и не является гарантией того, что объект будет продан на свободном рынке по цене, равной стоимости объекта, указанной в данном отчете.</p> <p>12. В случае получения нами какой-либо дополнительной информации, которая может изменить наше понимание относительно рыночной стоимости мы оставляем за собой право пересмотреть выводы, сделанные в данном отчете.</p> <p>13. В соответствии с нашей стандартной практикой, мы подтверждаем, что данный отчет является конфиденциальным. Сам отчет, его части или ссылки на него не могут быть опубликованы в каком-либо документе, заявлении или циркуляре. ООО «Сэнтрал Груп» не несет ответственности за любые потери или ущерб, включая без ограничения, любую потерю прибыли, которая может возникнуть прямо или косвенно в результате использования диапазона рыночной стоимости, приведенного в данном отчете.</p> <p>14. Все расчёты производились Оценщиками в программном продукте «MicrosoftExcel». В расчётных таблицах, представленных в Отчёте, приведены округлённые значения показателей. Итоговые показатели получены при использовании точных данных. Поэтому при пересчёте итоговых значений по округлённым данным результаты могут несколько отличаться от указанных в Отчёте.</p> <p>Более частные предположения, допущения и ограничивающие обстоятельства приведены в тексте Отчета.</p>
Порядковый номер отчета	В системе нумерации Оценщика отчет имеет № 97/12/16-3/3
Оцениваемые права	Право собственности <sup>1</sup>
Заказчик работы	ООО «УК БИН ФИНАМ Групп» Д.У. ЗПИФ рентным «Финам-Капитальные вложения»
Срок действия отчета	6 месяцев <sup>5</sup>

<sup>1</sup> - содержание **права собственности** раскрывает ст. 209 Гражданского Кодекса РФ, в которой говорится, что «собственнику принадлежат права владения, пользования и распоряжения своим имуществом. Собственник вправе по своему усмотрению совершать в отношении принадлежащего ему имущества любые действия, не противоречащие закону и иным правовым актам и не нарушающие права и интересы других лиц, в том числе отчуждать свое имущество в собственность другим лицам, передавать им, оставаясь собственником, права владения, пользования и распоряжения имуществом, отдавать имущество в залог и обременять его другими способами, распоряжаться им иным образом».

<sup>2</sup> - в ст. 3 Федерального Закона «Об оценочной деятельности в Российской Федерации» № 135-ФЗ от 29.07.98 г. дано следующее определение рыночной стоимости. *Рыночная стоимость* – это «наиболее вероятная цена, по которой объект оценки может быть отчужден на открытом рынке в условиях конкуренции, когда стороны сделки действуют разумно, располагая всей необходимой информацией, а на величине сделки не отражаются какие-либо чрезвычайные обстоятельства, то есть когда:

- одна из сторон сделки не обязана отчуждать объект оценки, а другая сторона не обязана принимать исполнение;
- стороны сделки хорошо осведомлены о предмете сделки и действуют в своих интересах;
- объект оценки представлен на открытый рынок в форме публичной оферты;



## ООО «Сэнтрал Груп»

### отчет № 97/12/16-3/3 об определении рыночной и справедливой стоимости

- цена сделки представляет собой разумное вознаграждение за объект оценки, и принуждения к совершению сделки в отношении сторон сделки с чьей-либо стороны не было;
- платеж за объект оценки выражен в денежной форме».

<sup>3</sup> - Справедливая стоимость - это цена, которая может быть получена при продаже актива или уплачена при передаче обязательства при проведении операции на добровольной основе на основном (или наиболее выгодном) рынке на дату оценки в текущих рыночных условиях (то есть выходная цена) независимо от того, является ли такая цена непосредственно наблюдаемой или рассчитывается с использованием другого метода оценки.

<sup>4</sup> - в соответствии с Федеральным стандартом оценки "Общие понятия оценки, подходы к оценке и требования к проведению оценки (ФСО №1)", утвержденным приказом Минэкономразвития России от 20 мая 2015 г. №297, «**Датой оценки** (датой проведения оценки, датой определения стоимости) является дата, по состоянию на которую определяется стоимость объекта оценки».

<sup>5</sup> - в соответствии с Федеральным Законом «Об оценочной деятельности в Российской Федерации» № 135-ФЗ от 29.07.98 г., итоговая величина стоимости объекта оценки, указанная в отчете об оценке, может быть признана рекомендуемой для целей совершения сделки с объектами оценки, если с даты составления отчета об оценке до даты совершения сделки с объектом оценки или даты представления публичной оферты прошло не более 6 месяцев.

### **3. Заявление оценщика.**

Подписавший данный отчет оценщик настоящим удостоверяет, что в соответствии с имеющимися у него данными:

1. Факты, изложенные в отчете, верны, объективны и соответствуют действительности.
2. Содержащиеся в отчете анализ, суждения, выводы и заключения принадлежат самому оценщику и действительны строго в пределах, ограниченных теми условиями и допущениями, которые являются частью настоящего отчета.
3. Оценщик не имеет ни настоящей, ни ожидаемой заинтересованности в оцениваемом имуществе и действует непредвзято и без предубеждения по отношению к участвующим сторонам.
4. Вознаграждение оценщика не зависит от итоговой величины стоимости, а также от тех событий, которые могут наступить в результате использования заказчиком или третьими сторонами выводов и заключений, содержащихся в отчете.
5. Оценка была проведена, а отчет составлен в соответствии с Федеральным законом №135-ФЗ от 29.07.1998 г. «Об оценочной деятельности в Российской Федерации» с изменениями и дополнениями; Федеральными стандартами оценки ФСО №1, ФСО №2, ФСО №3, ФСО №7, а также сводом стандартов оценки Российского общества оценщиков (ССО РОО-2015).
6. Объем и глубина проделанной работы соответствуют Федеральным стандартам оценки ФСО №1, ФСО №2, ФСО №3, ФСО №7, а также сводом стандартов оценки Российского общества оценщиков (ССО РОО-2015), Международным стандартом финансовой отчетности (IFRS) 13 «Оценка справедливой стоимости» (введен в действие для применения на территории Российской Федерации приказом Минфина России от 18.07.2012 № 106н) и Кодексом этики оценщика).
7. Приведённые в отчете сведения, на основании которых осуществлялся анализ, делались предположения и выводы, были получены с наибольшей степенью использования профессиональных знаний и опыта оценщика, и являются, по убеждению оценщиков, объективными, достоверными и не содержащими ошибок.

Оценщик

Зотов В.А.



11 декабря 2016 г.

#### **4. Содержание и объем работ, использованных для проведения оценки**

В соответствии с Федеральным стандартом оценки «Общие понятия оценки, подходы и требования к проведению оценки (ФСО №1)», проведение оценки включало следующие этапы:

- а) заключение договора на проведение оценки, включающего задание на оценку;
- б) сбор и анализ информации, необходимой для проведения оценки;
- в) применение подходов к оценке, включая выбор методов оценки и осуществление необходимых расчетов;
- г) согласование (в случае необходимости) результатов и определение итоговой величины стоимости объекта оценки;
- д) составление отчета об оценке.

## 5. Сведения о заказчике и оценщике.

*Таблица 6. Сведения о заказчике*

Организационно-правовая форма	Общество с ограниченной ответственностью.
Наименование	ООО «УК БИН ФИНАМ Групп» Д.У. ЗПИФ рентным «Финам-Капитальные вложения»
ОГРН	1037739222620 от 27.01.2003 г.
Место нахождение	г. Москва
Адрес, указанный в ЕГРЮЛ	109004, г. Москва, ул. Земляной вал, д. 54, стр.2
ИНН/КПП	ИНН 7710288918 / КПП 775001001
Банковские реквизиты	р/с 40701810300050000006 в ПАО «БИНБАНК» г.Москва к/с 30101810200000000205 БИК 044525205
Заместитель генерального директора – директор департамента учёта и отчётности	А.А. Хмелевская

*Таблица 7. Сведения об оценщике*

Оценщик	Фамилия, Имя, Отчество	Зотов Владимир Андреевич
	Номер контактного телефона	(495)909-98-16
	Почтовый адрес	119435, г. Москва, Большой Саввинский переулок, д.12, стр.9, к.222
	Адрес электронной почты	<a href="mailto:info@sentralgroup.ru">info@sentralgroup.ru</a>
	Информация о членстве в саморегулируемой организации оценщиков	Член Общероссийской общественной организации «РОССИЙСКОЕ ОБЩЕСТВО ОЦЕНЩИКОВ» № 009832 по реестру.
	Документы, подтверждающие получение профессиональных знаний в области оценочной деятельности	Диплом о профессиональной переподготовке ПП № 411966 выдан Международной академией оценки и консалтинга 19 декабря 2003 года; Свидетельство о повышении квалификации 850 выдано Международной академией оценки и консалтинга 31 мая 2007 года
	Сведения о страховании гражданской ответственности оценщика	Полис ООО «БИН Страхование» № 1 00 1401 00 47001 902821. Страхователь - ООО «Сэнтрал Груп». Застрахованное лицо – Зотов Владимир Андреевич. Срок страхования с «24» марта 2016 г. по «23» марта 2017 г. Страховая сумма 1 000 000 (Один миллион) рублей
	Стаж работы в оценочной деятельности	8 лет
Степень участия в проведении оценки объекта оценки	Полный комплекс работ	
Юридическое лицо, с которым заключил контракт	Организационно-правовая форма и наименование	ООО «Сэнтрал Груп»
	ОГРН	1037789013613 от 02.12.2003 г.
	Адрес местонахождения	109052, г. Москва, ул. Нижегородская, д.104, корп.3, пом.1, ком.3
	Контракт, заключенный с оценщиком	Трудовой договор №1 от 15 апреля 2016 г. с Зотовым В.А.
	ИНН/КПП	7709518701/772201001
	Банковские реквизиты	р/с 407028109000300000030 в ПАО «БИНБАНК» г. Москва, к/с 30101810200000000205, БИК 044525205
	Генеральный директор	Стоянова Виолетта Георгиевна
	Сведения о независимости юридического лица, с которым Оценщик заключил трудовой договор, и Оценщика в соответствии с требованиями статьи 16 Федерального закона от 29.07.1998 г. N135-ФЗ «Об оценочной деятельности в Российской Федерации»	Требование о независимости выполнено
Количество оценщиков в штате организации, удовлетворяющих требованиям Федерального закона от 29.07.1998 г. N135-ФЗ «Об оценочной деятельности в Российской Федерации»	6 (шесть) оценщиков	
Информация о привлекаемых к проведению оценки и подготовке отчета об оценке организациях и специалистах	Сторонние организации и специалисты не привлекались	

## **6. Допущения и ограничительные условия, использованные оценщиком при проведении оценки (в том числе специальные).**

1. Настоящий отчет достоверен лишь в полном объеме и лишь в указанных в нем целях.
2. Пределы применения полученных результатов оценки ограничены целью и предполагаемым использованием результатов оценки, а также датой оценки.
3. Оценщик не несет ответственности за юридическое описание прав оцениваемой собственности или за вопросы, связанные с рассмотрением прав собственности. Право оцениваемой собственности считается достоверным. Оцениваемая собственность считается свободной от каких-либо претензий или ограничений, кроме оговоренных в отчете.
4. Оценщик не обязан приводить обзорные материалы (фотографии, планы чертежи и т. п.) по объекту. Все рисунки в отчете включены исключительно для того, чтобы помочь читателю получить представление о собственности.
5. Оценщик предполагает отсутствие каких-либо скрытых фактов, влияющих на оценку. Оценщик не несет ответственности за наличие таких скрытых фактов, ни за необходимость выявления таковых. Описание проводится оценщиком исключительно на основании технических документов, документации или документально оформленной информации ответственных лиц Заказчика. Результаты визуального осмотра носят лишь фиксирующий характер подтверждающий факт их наличия на дату оценки.
6. Сведения, полученные оценщиком и содержащиеся в отчете, считаются достоверными. Однако Оценщик не может гарантировать абсолютную точность информации, поэтому, для всех сведений указывается источник информации.
7. Ни клиент, ни оценщик не могут использовать отчет иначе, чем это предусмотрено договором на оценку.
8. Если Заказчиком оценки является лицо, не являющееся на дату проведения оценки собственником объекта оценки, а так же не имеющее оформленных в соответствии с действующим законодательством документов от собственника, дающих право на дату проведения оценки указанному лицу действовать от лица собственника объекта оценки, то указанная оценка производится для консультирования Заказчика относительно наиболее вероятной стоимости объекта оценки, а отчет об оценке не может быть признан документом доказательного значения для конкретной сделки с объектом оценки.
9. От оценщика не требуется появляться в суде или свидетельствовать иным способом по поводу произведенной оценки, иначе как по официальному вызову суда.
10. Все прогнозы и допущения, сделанные в тексте отчета, базируются на существующей рыночной ситуации, объеме и достоверности имеющейся информации. Мнение оценщика относительно рыночной стоимости объекта действительно только на дату оценки. Оценщик не принимает на себя никакой ответственности за изменение экономических, юридических и иных факторов, которые могут возникнуть после этой даты и повлиять на рыночную стоимость объекта.
11. Отчет об оценке содержит профессиональное, субъективное мнение Оценщика относительно рыночной стоимости в отношении объекта как наиболее вероятной цене, по которой объект может быть отчужден на открытом рынке и не является гарантией того, что объект будет продан на свободном рынке по цене, равной стоимости объекта, указанной в данном отчете.
12. Все расчёты производились Оценщиками в программном продукте «Microsoft Excel». В расчётных таблицах, представленных в Отчёте, приведены округлённые значения показателей. Итоговые показатели получены при использовании точных данных. Поэтому при пересчёте итоговых значений по округлённым данным результаты могут несколько отличаться от указанных в Отчёте.
13. Исходя из определения справедливой стоимости, в соответствии с Международным стандартом финансовой отчетности (IFRS) 13 "Оценка справедливой стоимости" - Цена, которая была бы получена при продаже актива или уплачена при передаче обязательства при проведении операции на добровольной основе между участниками рынка на дату оценки, а так же согласну

## ООО «Сэнтрал Груп»

### отчет № 97/12/16-3/3 об определении рыночной и справедливой стоимости

пункту В2 (IFRS) 13, в котором указано что, цель оценки справедливой стоимости заключается в том, чтобы определить цену, по которой проводилась бы операция на добровольной основе по продаже актива или передаче обязательства между участниками рынка на дату оценки в текущих рыночных условиях.

А так же исходя из определения рыночной стоимости согласно Федерального закона от 29 июля 1998 года N 135-ФЗ "Об оценочной деятельности в Российской Федерации" - под рыночной стоимостью объекта оценки понимается наиболее вероятная цена, по которой данный объект оценки может быть отчужден на открытом рынке в условиях конкуренции, когда стороны сделки действуют разумно, располагая всей необходимой информацией, а на величине цены сделки не отражаются какие-либо чрезвычайные обстоятельства, то есть когда:

одна из сторон сделки не обязана отчуждать объект оценки, а другая сторона не обязана принимать исполнение;

стороны сделки хорошо осведомлены о предмете сделки и действуют в своих интересах;

объект оценки представлен на открытом рынке посредством публичной оферты, типичной для аналогичных объектов оценки;

цена сделки представляет собой разумное вознаграждение за объект оценки и принуждения к совершению сделки в отношении сторон сделки с чьей-либо стороны не было;

платеж за объект оценки выражен в денежной форме.

Настоящий отчет составленный в соответствии с требованиями Федерального закона от 29 июля 1998 года N 135-ФЗ "Об оценочной деятельности в Российской Федерации", так же может быть использован для определения справедливой стоимости согласно Международным стандартам финансовой отчетности (IFRS) 13 "Оценка справедливой стоимости", поскольку суть определяемой стоимости одинакова, о чем свидетельствуют вышеприведенные определения справедливой и рыночной стоимости.

Более частные предположения, допущения и ограничивающие обстоятельства приведены в тексте настоящего Отчета.

## 7. Основные определения и понятия.

*Таблица 8. Термины и определения*

Оценочная деятельность	Деятельность субъектов оценочной деятельности, направленная на установление в отношении объектов оценки рыночной или иной стоимости
Рыночная стоимость	<p>При определении рыночной стоимости объекта оценки определяется наиболее вероятная цена, по которой объект оценки может быть отчужден на дату оценки на открытом рынке в условиях конкуренции, когда стороны сделки действуют разумно, располагая всей необходимой информацией, а на величине цены сделки не отражаются какие-либо чрезвычайные обстоятельства, то есть когда:</p> <ul style="list-style-type: none"> <li>- одна из сторон сделки не обязана отчуждать объект оценки, а другая сторона не обязана принимать исполнение;</li> <li>- стороны сделки хорошо осведомлены о предмете сделки и действуют в своих интересах;</li> <li>- объект оценки представлен на открытом рынке посредством публичной оферты, типичной для аналогичных объектов оценки;</li> <li>- цена сделки представляет собой разумное вознаграждение за объект оценки и принуждения к совершению сделки в отношении сторон сделки с чьей-либо стороны не было;</li> <li>- платеж за объект оценки выражен в денежной форме.</li> </ul> <p>Возможность отчуждения на открытом рынке означает, что объект оценки представлен на открытом рынке посредством публичной оферты, типичной для аналогичных объектов, при этом срок экспозиции объекта на рынке должен быть достаточным для привлечения внимания достаточного числа потенциальных покупателей.</p> <p>Разумность действий сторон сделки означает, что цена сделки - наибольшая из достижимых по разумным соображениям цен для продавца и наименьшая из достижимых по разумным соображениям цен для покупателя.</p> <p>Полнота располагаемой информации означает, что стороны сделки в достаточной степени информированы о предмете сделки, действуют, стремясь достичь условий сделки, наилучших с точки зрения каждой из сторон, в соответствии с полным объемом информации о состоянии рынка и объекте оценки, доступным на дату оценки.</p> <p>Отсутствие чрезвычайных обстоятельств означает, что у каждой из сторон сделки имеются мотивы для совершения сделки, при этом в отношении сторон нет принуждения совершить сделку</p>
Справедливая стоимостью	Справедливая стоимость - это цена, которая может быть получена при продаже актива или уплачена при передаче обязательства при проведении операции на добровольной основе на основном (или наиболее выгодном) рынке на дату оценки в текущих рыночных условиях (то есть выходная цена) независимо от того, является ли такая цена непосредственно наблюдаемой или рассчитывается с использованием другого метода оценки.
Кадастровая стоимость	Под кадастровой стоимостью понимается установленная в процессе государственной кадастровой оценки рыночная стоимость объекта недвижимости, определенная методами массовой оценки, или, при невозможности определения рыночной стоимости методами массовой оценки, рыночная стоимость, определенная индивидуально для конкретного объекта недвижимости в соответствии с законодательством об оценочной деятельности
Подход к оценке	Совокупность методов оценки, объединенных общей методологией
Затратный подход	Совокупность методов оценки стоимости объекта оценки, основанных на определении затрат, необходимых для воспроизводства либо замещения объекта оценки с зачетом износа и устареваний. Затратами на воспроизводство объекта оценки являются затраты, необходимые для создания точной копии объекта оценки с использованием применявшихся при создании объекта оценки материалов и технологий. Затратами на замещение объекта оценки являются затраты, необходимые для создания аналогичного объекта с использованием материалов и технологий, применяющихся на дату оценки
Сравнительный подход	Совокупность методов оценки стоимости объекта оценки, основанных на сравнении объекта оценки с объектами - аналогами объекта оценки, в отношении которых имеется информация о ценах. Объектом - аналогом объекта оценки для целей оценки признается объект, сходный объекту оценки по основным экономическим, материальным, техническим и другим характеристикам, определяющим его стоимость
Доходный подход	Совокупность методов оценки стоимости объекта оценки, основанных на определении ожидаемых доходов от использования объекта оценки
Метод оценки	Способ расчета стоимости объекта оценки в рамках одного из подходов к оценке
Цена	Денежная сумма, предлагаемая или уплаченная за объект оценки или его аналог
Объект оценки	Объект гражданских прав, в отношении которого законодательством Российской Федерации установлена возможность их участия в гражданском обороте
Аналог объекта оценки	сходный по основным экономическим, материальным, техническим и другим характеристикам объекту оценки другой объект, цена которого известна из сделки, состоявшейся при сходных условиях
Срок экспозиции объекта оценки	период времени, начиная с даты представления на открытый рынок (публичная оферта) объекта оценки до даты совершения сделки с ним
Итоговая величина стоимости объекта оценки	величина стоимости объекта оценки, определенная путем расчета стоимости объекта оценки при использовании подходов к оценке и обоснованного оценщиком согласования (обобщения) результатов, полученных в рамках применения различных подходов к оценке
Ставка дисконта	ставка дохода, используемая для пересчета денежных сумм, подлежащих уплате или получению в будущем, к текущей стоимости

**8. Перечень использованных при проведении оценки объекта оценки данных с указанием источников их получения.**

*Таблица 9. Перечень источников данных*

Количественные и качественные характеристики объекта оценки	Свидетельство о государственной регистрации права. Публичная кадастровая карта <a href="http://maps.rosreestr.ru/PortalOnline/">http://maps.rosreestr.ru/PortalOnline/</a>
Макроэкономический анализ	Интернет-сайт Министерства экономического развития и торговли РФ, <a href="http://www.economy.gov.ru/">http://www.economy.gov.ru/</a> .
Анализ местоположения	Официальный сайт Администрации Малосердобинского района, <a href="http://mserdoba.pnzreg.ru/">http://mserdoba.pnzreg.ru/</a> ; портал Правительства Пензенской области <a href="http://www.pnzreg.ru/">http://www.pnzreg.ru/</a> ; <a href="https://ru.wikipedia.org/">https://ru.wikipedia.org/</a> .
Анализ рынка объекта оценки	<a href="http://izvestia.ru/news/562261">http://izvestia.ru/news/562261</a> Министерство сельского хозяйства РФ: <a href="http://mcx.ru/">http://mcx.ru/</a>
Информация об аналогах объекта оценки	<a href="http://www.avito.ru">www.avito.ru</a> <a href="http://www.roszem.ru">http://www.roszem.ru</a>
Корректировки в Сравнительном подходе	А.Д. Власов, «Проблемы кадастровой оценки земельных участков под промышленными объектами в поселениях», журнал «Имущественные отношения в Российской Федерации», №1(40), 2005 г Справочник оценщика недвижимости Л.А. Лейфер, 2014. Том 3

**9. Перечень документов, используемых оценщиком и устанавливающих количественные и качественные характеристики объекта оценки.**

Для расчета рыночной стоимости Объекта оценки Заказчиком были предоставлены следующие документы, устанавливающие количественные и качественные характеристики Объекта оценки (копии всех документов приведены в Приложении №3 к настоящему Отчету).

*Таблица 10. Перечень документов*

Правоустанавливающие документы	Свидетельство о государственной регистрации права 58 АБ № 010995 от 16 июля 2011 г.
--------------------------------	---



## **10. Анализ достаточности и достоверности данных**

Согласно ст. 19 ФСО-1 Оценщик должен провести анализ достаточности и достоверности информации, используемой в отчете.

«Информация считается достаточной, если использование дополнительной информации не ведет к существенному изменению характеристик, использованных при проведении оценки объекта оценки, а также не ведет к существенному изменению итоговой величины стоимости объекта оценки».

В статье 4 ФСО-3 принцип достаточности раскрывается следующим образом:

«Отчет об оценке не должен содержать информацию, не используемую при проведении оценки при определении промежуточных и итоговых результатов, если она не является обязательной согласно требованиям федеральных стандартов оценки и стандартов и правил оценочной деятельности, установленных саморегулируемой организацией, членом которой является оценщик, подготовивший отчет (принцип достаточности)»

Анализ этих двух статей ФСО с учетом предшествующей статьи 18 ФСО-1, посвященной анализу объекта оценки и рынка, показывает, что речь идет о достаточности, прежде всего, сведений об объекте оценки, его характеристиках, влияющих на его стоимость с точки зрения типичных субъектов рынка. Что касается данных о рынке, то Оценщик исходил из необходимости сбора возможно более полной информации о рынке, существенной для оценки объекта применяемыми методами.

Исходные данные об объекте оценки для всех трех подходов получены из представленной Заказчиком документации, перечень которой приведен в разделе 9, а копии представленной документации, согласно статье 11 ФСО-3, приведены в Приложении к отчету об оценке.

Исходя из успешного применения выбранных Оценщиком методов оценки, и опираясь на содержание статьи 19 ФСО-1 и статьи 11 ФСО-3, Оценщик считает собранную об объекте оценки информацию достаточной и достоверной.

## **11. Применяемые стандарты оценочной деятельности и обоснование их применения**

Стандартами оценочной деятельности определяются требования к порядку проведения оценки и осуществления оценочной деятельности. Стандарты оценочной деятельности подразделяются на федеральные стандарты оценки и стандарты и правила оценочной деятельности.

В соответствии со ст. 15 Федерального закона «Об оценочной деятельности в Российской Федерации» от 29.07.1998 г. №135-ФЗ при осуществлении оценочной деятельности на территории Российской Федерации оценщик должен соблюдать требования Федеральных стандартов оценки, а также стандартов и правил оценочной деятельности, утвержденные саморегулируемой организацией оценщиков, членом которой он является».

Оценка была проведена в соответствии с требованиями:

- Федерального закона № 135-ФЗ от 29 июля 1998 года «Об оценочной деятельности в Российской Федерации» (далее - Федеральный закон);
- Федерального стандарта оценки «Общие понятия оценки, подходы и требования к проведению оценки» (ФСО № 1), утвержденного Приказом Минэкономразвития России от 20 мая 2015 г. № 297;
- Федерального стандарта оценки «Цель оценки и виды стоимости» (ФСО № 2), утвержденного Приказом Минэкономразвития России от 20 мая 2015 г. № 298;
- Федерального стандарта оценки «Требования к отчету об оценке» (ФСО № 3), утвержденного Приказом Минэкономразвития России от 20 мая 2015 г. № 299;
- Федерального стандарта оценки «Оценка недвижимости» (ФСО № 7), утвержденного приказом Минэкономразвития России от 25 сентября 2014 года № 611;
- Стандартов и правил оценочной деятельности Общероссийской общественной организации «РОССИЙСКОЕ ОБЩЕСТВО ОЦЕНЩИКОВ» (РОО).
- Международного стандарта финансовой отчетности (IFRS) 13 «Оценка справедливой стоимости» (введен в действие для применения на территории Российской Федерации приказом Минфина России от 18.07.2012 № 106н).

## **12. Обоснование применения используемых стандартов**

Использование федеральных стандартов оценки вызвано обязательностью их применения при осуществлении оценочной деятельности на территории Российской Федерации, что установлено положениями указанных стандартов. Применение стандартов и правил оценочной деятельности Общероссийской общественной организации «РОССИЙСКОЕ ОБЩЕСТВО ОЦЕНЩИКОВ» является обязательным для Оценщика, поскольку он является членом Общероссийской общественной организации «РОССИЙСКОЕ ОБЩЕСТВО ОЦЕНЩИКОВ».

### **13. Описание объекта оценки.**

#### **13.1. Правообладатель объекта оценки.**

Объект оценки принадлежит на праве общей долевой собственности владельцам инвестиционных паев ЗПИФ рентный «Финам-Капитальные вложения».

Земельный участок находится в доверительном управлении.

Земельный участок принадлежит к землям сельскохозяйственного назначения, разрешенное использование: для ведения сельскохозяйственного производства. Общая площадь земельного участка составляет 67 330 кв.м.

*Таблица 11. Правообладатель объекта оценки*

№	Кадастровый номер земельного участка	Адрес участка	Площадь участка, кв.м.	Вид права	Субъект права	Свидетельство о государственной регистрации права
1	58:17:130702:65	Пензенская обл., Малосердобинский р-он, примерно в 3,4 км по направлению на юго-восток от ориентира с. Старое Славкино, расположенного за пределами участка	67 330	Общая долевая собственность	Владельцы инвестиционных паев ЗПИФ рентный «Финам-Капитальные вложения»	58 АБ № 010995 от 16 июля 2011 г.

Данные о правообладателе оцениваемого объекта установлены на основании документов, предоставленных Заказчиком. В процессе оценки эксперты полагались на эти данные и отдельно их не проверяли.

*Источник информации: Свидетельство о государственной регистрации права (Приложение №3 Документы Заказчика)*

#### **13.2. Описание местоположения объекта оценки**

Объект оценки располагается в Малосердобинском районе Пензенской области.

**Рисунок 1. Район расположения объекта оценки на карте.**

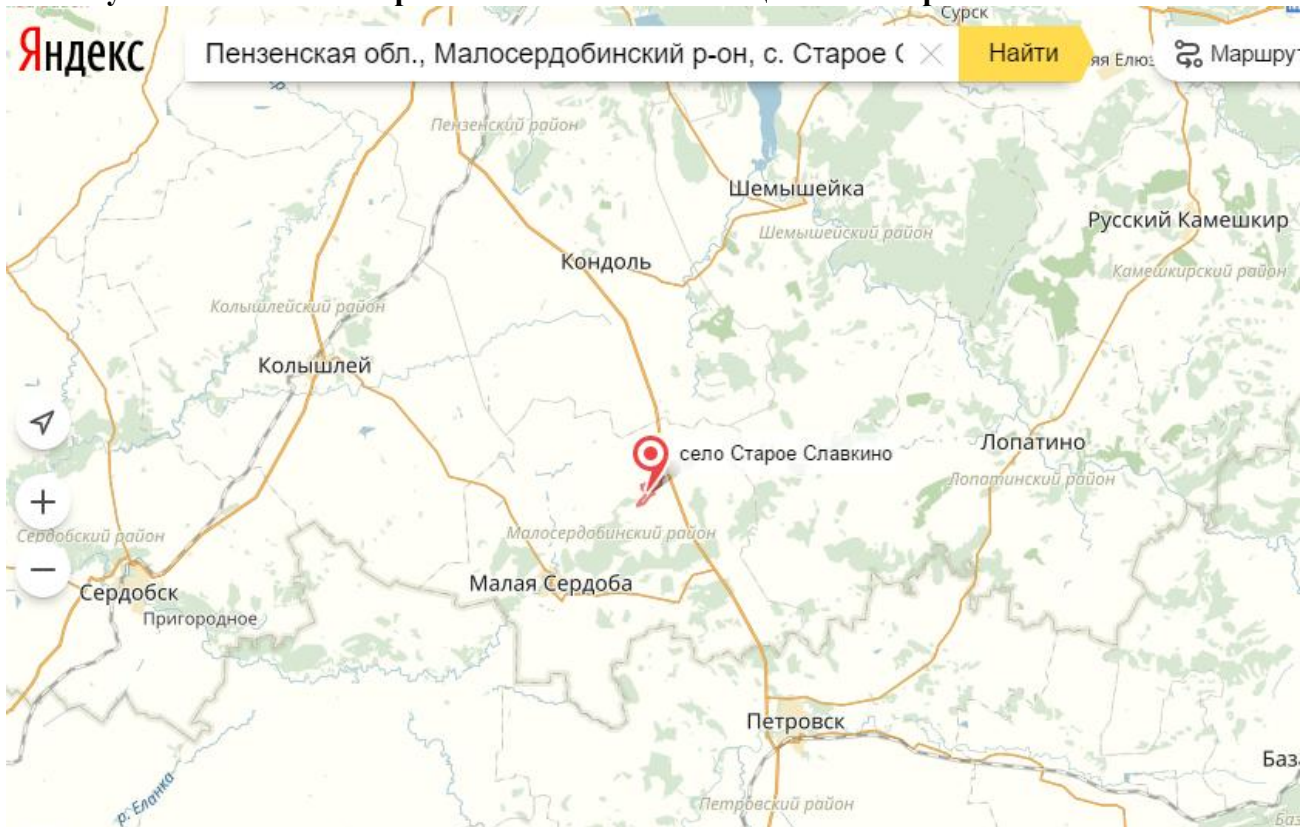


Рисунок 2. Расположение объекта №1 на кадастровой карте.

ПУБЛИЧНАЯ КАДАСТРОВАЯ КАРТА

Участки 58:17:130702:65

Земельные участки <sup>1</sup>

1. 58:17:0130702:65  
 обл. Пензенская, р-н Малосердобинский  
[План ЗУ](#) → [План КК](#) → [Поиск в границах объекта](#) →

Информация	Услуги
Тип:	Земельный участок
Кад. номер:	58:17:0130702:65
Кад. квартал:	58:17:0130702
Статус:	Учтенный
Адрес:	обл. Пензенская, р-н Малосердобинский
Категория земель:	Земли сельскохозяйственного назначения
Форма собственности:	Частная собственность
Кадастровая стоимость:	228 922,00 руб.
Уточненная площадь:	67 330 кв. м
Разрешенное использование:	141001000000 Для сельскохозяйственного производства
по документу:	Для сельскохозяйственного производства
Дата постановки на ГКУ:	09.06.2008
Дата изменения сведений в ГКН:	02.06.2016

### 13.3. Описание района расположения Объекта оценки

#### *История региона*

Областной центр (г. Пенза) образован в 1663 как русская крепость на границе Дикого поля. Имеются также сведения о присутствии на территории современного города более древних поселений.

В 1718 образована Пензенская провинция в составе Казанской губернии. 15 сентября 1780 года образована Пензенская губерния.

5 марта 1797 года губерния ликвидирована, Пенза становится уездным центром Саратовской губернии. 9 сентября 1801 года Пензенская губерния восстановлена.

В 1928 губерния снова ликвидирована, Пенза становится центром Пензенского округа Средневожского края, Куйбышевского края, затем (с 1937) районным центром Тамбовской области. 4 февраля 1939 Указом Президиума Верховного Совета СССР образована Пензенская область, существующая до сегодняшнего дня. В марте 1939 года был создан Пензенский областной комитет ВКП (б), первым секретарём обкома стал Александр Кабанов.

При образовании Пензенской области в её состав были включены: из Тамбовской области — город Пенза, Башмаковский, Беднодемьяновский, Бессоновский, Больше-Вьяский, Голицынский, Головинщинский, Городищенский, Заметчинский, Иссинский, Каменский, Керенский, Кондольский, Лунинский, Мокшанский, Наровчатский, Нижне-Ломовский, Пачелмский, Поимский, Свищевский, Соседский, Телегинский, Терновский, Чембарский и Шемышейский районы; из Куйбышевской области — Барановский, Камешкирский, Кузнецкий, Литвиновский, Неверкинский, Николаевский, Николо-Пестровский районы; из Саратовской области — Бековский, Даниловский, Колышлейский, Лопатинский, Мало-Сердобинский, Сердобский, Тамалинский районы. 19 января 1943 года Барановский и Николаевский районы перечислены в состав вновь образуемой Ульяновской области.

### **Рельеф**

Рельеф поверхности — равнинный, слегка всхолмленный. Обширную часть территории занимают западные склоны Приволжской возвышенности. Возвышенность Сурская Шишка является самой высокой возвышенностью области. Крайний запад области принадлежит восточной окраине Окско-Донской равнины.

Пензенская область расположена между 42° и 47° восточной долготы и между 54° и 52° северной широты.

- Протяжённость с запада на восток — на 330 км.
- Протяжённость с севера на юг — на 204 км.
- Самая высокая точка на территории — 342,037 м над уровнем моря.
- Самая низкая точка на территории — 99 м над уровнем моря.

Географический центр Пензенской области имеет координаты 53°10' северной широты и 44°34' восточной долготы. Находится в 26 км к западу от Пензы, между селами Дубенское и Загоскино.

### **Почвы**

Чернозёмные почвы являются преобладающими на территории области — 67,5 % земельной площади (по другим данным — 50,7 %). Наиболее распространены выщелоченные чернозёмы, в меньшей степени — оподзоленные и типичные. Мощные чернозёмы с толщиной гумусного слоя 80 — 100 см двух степных участков — Попереченского и Островцовского — являются эталонными для данного типа почв и предложены для внесения в Красную Книгу почв России. Значительные площади на севере и северо-востоке занимают серые лесные почвы (14,5 %).

### **Сельское хозяйство**

Рост эффективности работы предприятия АПК, внедрение современных технологий, привлечение высококвалифицированных специалистов, развитие профильных образовательных учреждений – это те задачи, которые в настоящее время активно решаются в сельскохозяйственной отрасли региона. Государственная поддержка, повышение доступности кредитов, формирование благоприятного инвестиционного климата в области позволили за короткий период времени в разы нарастить инвестиции в агропромышленный комплекс Пензенской области.

Государственная поддержка, повышение доступности кредитов, формирование благоприятного инвестиционного климата в области позволили за короткий период времени в разы нарастить инвестиции в агропромышленный комплекс Пензенской области.

За последние 5 лет ежегодный объем инвестиций в основной капитал предприятий АПК вырос в 1,8 раза (с 4 млрд. руб. в 2008 г до 7,3 млрд. руб. в 2013 году). Общий портфель инвестиций в АПК Пензенской области за 2009 – 2013 гг. составляет более 27 млрд. рублей. Ежегодно на 1 руб. средств государственной поддержки привлекается 5-6 рублей частных инвестиций.

Среднемесячная зарплата в сельскохозяйственных организациях Пензенской области остается одной из самых высоких в отрасли и занимает первое место среди регионов ПФО.

Важную роль в решении социальных проблем села, налаживании устойчивого развития сельских территорий, обеспечении занятости и поддержании доходов сельского населения играют малые формы хозяйствования. Основной целью их развития в агропромышленном комплексе является создание благоприятных условий для развития агробизнеса, создания дополнительных рабочих мест, увеличения объемов производства продукции растениеводства, животноводства,

## ООО «Сэнтрал Груп»

отчет № 97/12/16-3/3 об определении рыночной и справедливой стоимости

продукции их первичной и углубленной переработки, продвижения продукции сельского хозяйства, произведенной в малых формах.

Источники информации : <https://ru.wikipedia.org/>, Официальный портал Правительства Пензенской области <http://www.pnzreg.ru/>

### **Описание Малосердобинского района.**

#### Общие сведения

Общая площадь Малосердобинского района составляет 1,1 тыс. км<sup>2</sup>. Численность населения района на 01.01.2013 года составляет 9,6 тыс. чел. Основной состав населения составляют русские, проживают также татары, мордва, украинцы. Административным центром района является село Малая Сердоба. Удаленность от областного центра г. Пенза - 110 км. В составе района 6 поселений, 22 населенных пункта. Район по природно-климатическим факторам отнесен к Белинско-Сердобской агропочвенной зоне и занимает южную часть области. Район граничит: на севере - с Пензенским районом, на юге – с Саратовской областью, на западе – с Кольшлейским, на востоке – с Лопатинским районами Пензенской области.

#### Краткая производственно-экономическая характеристика района

На территории района находится всего 128 единиц хозяйствующих субъектов всех отраслей и форм собственности. В настоящее время в районе насчитывается 12 предприятий, учреждения и организаций государственной формы собственности, 39 – муниципальных предприятий, учреждений и организаций, 77 предприятия частной формы. Энергоснабжение района осуществляется от Пензенской энергосистемы через три электроподстанции: ПС – Сердобск на 12,0 тыс. квт, ПС – Чунаки на 8,0 тыс. квт, ПС – Дружаевка на 7,0 тыс. квт. Газоснабжение осуществляется через четыре ГРС, от газопровода Елецк – Петровск, Саратов – Горький. Водоснабжение сельского населения осуществляется на 70 % водопроводом и 30 % - шахтными колодцами. В центральных усадьбах водопроводы обслуживают сельскохозяйственные предприятия, райцентр обслуживает МУП ЖКХ «Универсал», на балансе которого находится 58,7 км. водопроводов. Радиовещание осуществляется от 2-х радиоузлов. Телевизионное изображение район получает от ретранслятора г. Пенза. Все населенные пункты телефонизированы. Протяженность дорог с твердым покрытием в районе составляет 238 км. Все населенные пункты соединены с районным центром дорогами с твердым покрытием. В районе осуществляет банковскую деятельность Дополнительный офис Сбербанка России, ОАО «Россельхозбанка». Сельское хозяйство является одной из ведущих отраслей экономики района. По состоянию на 1 января 2013 года в районе возделыванием сельскохозяйственных культур занимаются 5 сельскохозяйственных предприятий, 4 сельскохозяйственных кооператива, 22 крестьянских (фермерских) хозяйств и хозяйства населения. В районе насчитывается 4283 личных подсобных хозяйств. По состоянию на 1 января 2013 года. Всего в районе зарегистрировано 250 субъектов малого и среднего предпринимательства, в том числе: 38 кооперативов, 31 ООО, 112 индивидуальных предпринимателей, 69 крестьянских (фермерских хозяйств). В 2012 году зарегистрировано: 4 малых предприятия - ООО «Рыбное хозяйство» в с. Ключи, ООО «Тандем-Сердоба» в с. М.Сердоба, ППСК «Малосердобинская пасека» в с. Марьевка, ООО «Дорстрой» в с. М. Сердоба, 26 индивидуальных предпринимателей и 10 крестьянских-фермерских хозяйств. В 2012 году 5 субъектов малого предпринимательства выиграли гранты по 300 тыс.руб. на сельхозоборудование, оборудование для переработки мяса, охладитель молока, навесное оборудование для очистки дорог от снега, швейные машины.

Источник информации: <http://mserdoba.pnzreg.ru/>

Карточка муниципального района



Федеральный округ	Субъект федерации	Муниципальный район	Площадь, кв. км	Численность населения, чел.
Приволжский	Пензенская область	Малосердобинский район	1 105,5	9 800

Адрес администрации	с. Малая Сердоба, ул. Ленинская, 38.
Телефон	(841-62) 2-11-54
E-mail	maloserd_adm@sura.ru

Общие сведения об учреждении, проводившем полевые обследования земель сельскохозяйственного назначения

Название АХС	Пензенский ГЦАС
Руководитель АХС	Эркаев Василий Николаевич
Адрес	440034, г. Пенза, ул. Калинина, 150
Телефон	8(8412)32-30-66
E-mail	Ahims-penza@sura.ru, megina_mira@mail.ru

**ООО «Сэнтрал Груп»**  
отчет № 97/12/16-3/3 об определении рыночной и справедливой стоимости  
**Результаты полевых обследований**

Обследованные сельскохозяйственные предприятия		
Название предприятия	Год проведения обследования	Площадь обследованных земель, га

Преобладающий тип почв: Нет данных

Итого сельскохозяйственных угодий, прошедших полевые обследования:

- площадь, га: 0
- количество полей: 0

Сельскохозяйственные угодья, не прошедшие полевые обследования (оцифрованные по данным спутниковой съёмки): - площадь, га: 82 321,7

Структура сельскохозяйственных угодий (по результатам обследования)

Данные по структуре сельскохозяйственных угодий отсутствуют

Структура площадей под сельскохозяйственными культурами

Данные о сельскохозяйственных культурах отсутствуют

Сведения о мелиорации

Мелиорация не применяется

Сведения о выявленных негативных процессах и явлениях на сельскохозяйственных угодьях по результатам обследования

Негативные процессы не выявлены

Заболачивание, подтопление

Заболачивание или подтопление не выявлено

Заращение сорной и древесно-кустарниковой растительностью

Заращение не выявлено

Источник информации: Министерство сельского хозяйства Российской Федерации, Атлас земель сельскохозяйственного назначения, <http://atlas.mcx.ru/>



## **14. Анализ рынка**

### **14.1. Макроэкономический анализ**

Настоящий раздел посвящен анализу внешних факторов, влияющих на стоимость Объекта оценки. В числе прочего, в настоящем разделе рассмотрены следующие темы:

а) анализ влияния общей политической и социально-экономической обстановки в стране и регионе расположения объекта оценки на рынок оцениваемого объекта, в том числе тенденций, наметившихся на рынке, в период, предшествующий дате оценки;

б) определение сегмента рынка, к которому принадлежит оцениваемый объект;

в) анализ фактических данных о ценах сделок и (или) предложений с объектами недвижимости из сегментов рынка, к которым может быть отнесен оцениваемый объект при фактическом, а также при альтернативных вариантах его использования, с указанием интервала значений цен.

#### **14.1.1. Анализ влияния общей политической и социально-экономической обстановки в стране**

##### **Мировая конъюнктура**

За месяц мировая конъюнктура немного улучшилась при том, что после выборов в США появились новые риски. Значительно улучшились опережающие индикаторы – PMI индексы, показавшие рост позитивных ожиданий как в секторе услуг, так и в секторе промышленности. Ожидаемое в декабре повышение базовой ставки ФРС США фактически уже учтено рынками, поэтому реакция на это решение ожидается ровной. Движение нефтяных котировок остается ключевым риском ввиду большой неопределенности достижения договоренностей ограничения добычи странами ОПЕК в конце ноября в Вене. Развивающиеся рынки испытывали давление из-за роста ожиданий фискальной рефляции в США.

В целом внешний фон остается умеренно благоприятным, несмотря на снижение цен на нефть.

##### **Валовой внутренний продукт**

Росстатом опубликована предварительная оценка динамики ВВП в III квартале 2016 года. Снижение ВВП замедлилось до 0,4 % г/г (третий квартал подряд, с начала 2016 г.) по сравнению с падением на 3,7 % г/г в III квартале годом ранее, благодаря позитивной динамике добывающих производств и сельского хозяйства, а также наметившемуся замедлению спада в строительстве.

В целом за девять месяцев 2016 г. валовой внутренний продукт (с учетом предварительной оценки III квартала) сократился на 0,7 % г/г, что совпадает с оценкой Минэкономразвития России.

В октябре сезонно сглаженный индекс ВВП, по оценке Минэкономразвития России, показал нулевую динамику. Позитивную динамику с сезонной корректировкой показали обрабатывающие производства и строительство. За десять месяцев 2016 г. снижение ВВП оценивается в 0,7 % г/г, в том числе за октябрь – на 0,5 % г/г.

##### **Промышленное производство**

Ситуация в промышленном производстве в целом в октябре несколько улучшилась относительно предыдущего месяца. Индекс промышленного производства снизился на 0,2 % год к году против снижения на 0,8 % в сентябре, по итогам десяти месяцев 2016 г. – вырос на 0,3 %

## ООО «Сэнтрал Груп»

### отчет № 97/12/16-3/3 об определении рыночной и справедливой стоимости

год к году. Добыча полезных ископаемых в октябре продолжает показывать положительные темпы (0,8 % год к году), за десять месяцев – рост на 2,2 % год к году. Обрабатывающие производства в октябре вдвое замедлили темпы снижения против сентября (-0,8 % год к году). Снижение за январь-сентябрь составило 0,9 % год к году. Производство и распределение электроэнергии, газа и воды выросло на 1,1 % в октябре и на 0,7 % в январе-октябре год к году.

Рассчитываемый Минэкономразвития России сезонно сглаженный индекс также показывает, что динамика промышленного производства в октябре положительна (0,3 % м/м). С исключением сезонных и календарных факторов добыча полезных ископаемых не изменилась в сравнении с предыдущим месяцем, производство и распределение электроэнергии, газа и воды также показало нулевую динамику, обрабатывающие производства выросли на 0,5 % м/м.

#### Сельское хозяйство

Объем производства продукции сельского хозяйства продолжает показывать положительную динамику – в октябре 2016 г., по предварительной оценке, он составил 781,1 млрд. рублей (+2,4 % г/г), в январе – октябре 2016 г. – 4675,5 млрд. рублей (+2,9 % г/г). Сезонно сглаженный индекс производства продукции сельского хозяйства в октябре вернулся в положительную область (0,1 % м/м).

#### Инвестиции и строительство

В III квартале динамика инвестиций в основной капитал перешла в положительную область (+0,3 % г/г) на фоне низкой базы прошлого года (-13,0 % г/г в III кв. 2015 г.), сезонно очищенный рост составил +0,6 % кв./кв.

По итогам девяти месяцев сокращение инвестиций замедлилось до -2,3 % г/г. Пересмотрены данные за 2015-2016 гг. по объему работ по виду деятельности

«Строительство» за счет уточнения итогов 2015 года. В результате падение в 2015 году сократилось до -4,8 % г/г (ранее -7,0 % г/г), а по итогам девяти месяцев 2016 г. усилилось до -5,8 % г/г (ранее -4,4 % г/г). В октябре наблюдается наименьший отрицательный темп прироста с декабря 2014 года. Сокращение составило -0,8% г/г (сезонно сглаженный индекс увеличился на 1,6 % м/м), по итогам десяти месяцев сокращение замедлилось до -5,0 % г/г.

Динамика вводов жилых домов остается в отрицательной области (-13,0% г/г в октябре, с устранением сезонности – -3,9 % м/м), введено 6,1 млн. кв. м общей площади. С начала года снижение составило 6,4 % г/г.

По оперативным данным, по итогам девяти месяцев сальдированный финансовый результат по основным видам экономической деятельности вырос на 20,6 % г/г. Наибольший положительный вклад в прирост финансовых результатов деятельности организаций внесли операции с недвижимым имуществом, аренда и предоставление услуг, транспорт и обрабатывающие производства.

#### Инфляция

В октябре, по данным Росстата, потребительская инфляция ускорилась до 0,4 % с 0,2 % в сентябре. При этом основной вклад в инфляцию октября внесло удорожание продовольственных товаров, в основном за счет сезонного возобновления роста цен на плодоовощную продукцию. Рост цен на непродовольственные товары замедлился, а на услуги цены снизились.

## ООО «Сэнтрал Груп»

### отчет № 97/12/16-3/3 об определении рыночной и справедливой стоимости

В годовом выражении инфляция продолжает снижаться – до 6,1 % с 6,4 % в сентябре, чему способствуют низкий рост потребительских цен в текущем году и высокая база предыдущего года.

С начала года по 14 ноября прирост потребительских цен сохранился на минимальном уровне – 4,8 %, что на 6,9 п. пункта ниже прироста потребительских цен за аналогичный период прошлого года.

#### Рынок труда

На рынке труда в октябре отмечено снижение численности рабочей силы, которое связано со снижением численности занятого населения, обусловленное окончанием цикла сельскохозяйственных работ и сокращением туристического потока.

Безработица продемонстрировала характерное для осенне-зимнего периода увеличение, и ее уровень составил в октябре 5,4 % от рабочей силы. С исключением сезонного фактора безработица осталась на уровне предыдущего месяца – 5,5 % от рабочей силы.

#### Доходы населения и потребительский рынок

В октябре 2016 г. получили продолжение положительные тенденции в динамике реальной заработной платы: третий месяц подряд отмечается рост показателя в годовом выражении. Однако с исключением сезонного фактора рост реальной заработной платы, по предварительным данным, в октябре составил всего 0,1 % м/м.

Реальные располагаемые доходы по-прежнему остаются волатильными: после существенного замедления сокращения в сентябре, данные за октябрь свидетельствуют об усугублении негативной динамики. Аналогичные тенденции демонстрирует и сезонно очищенная динамика реальных располагаемых доходов: после роста, зафиксированного в сентябре 2016 г., снижение в октябре составило 0,7 % м/м.

Позитивные изменения в динамике потребительского спроса, наблюдаемые с июля текущего года, в октябре сменились ускорением сокращения оборота розничной торговли в годовом выражении. После околонулевой динамики в июле-августе 2016 г. и роста, зафиксированного в сентябре, динамика оборота розничной торговли с исключением сезонного фактора в октябре 2016 г. вновь вернулась в область отрицательных значений: снижение составило 0,5 % м/м. Платные услуги населению с исключением сезонного фактора в октябре текущего года сократились на 0,5 % м/м.

#### Внешняя торговля

В январе-сентябре 2016 г. наблюдалось сокращение экспорта товаров на 22,8 % г/г до 201,6 млрд. долл. США. Импорт товаров также сократился на 3,5% г/г до 129,6 млрд. долл. США, но начиная с III квартала 2016 г. отмечается восходящий тренд: динамика импорта товаров второй месяц подряд находится в положительной области. В результате внешнеторговый оборот составил 331,2 млрд. долл. США. Темпы снижения российской внешней торговли замедлились и составили -16,3 % к январю-сентябрю 2015 года.

Индекс физического объема экспорта товаров в январе-сентябре 2016 г. вырос на 2,7 % г/г, при этом отмечается рост поставок по всем товарным группам в структуре экспорта кроме машин, оборудования и транспортных средств. Сокращение индекса физического объема импорта товаров составило 0,2 % г/г. Закупки продовольственных товаров и с/х сырья, металлов и изделий из них сократились на 4,7 % г/г и 0,9 % г/г, по остальным товарным группам в структуре импорта наблюдается рост.

## ООО «Сэнтрал Груп»

### отчет № 97/12/16-3/3 об определении рыночной и справедливой стоимости

После стабилизации импорта инвестиционных товаров, в сентябре 2016 г. отмечается сокращение при сохранении негативной динамики потребительского импорта.

В январе-октябре 2016 г. внешнеторговый оборот, по оценке, (по методологии платежного баланса) составил 380,6 млрд. долл. США, снизившись на 14,7 % г/г. Экспорт товаров в январе-октябре 2016 г. снизился на 21,3 % до 226,0 млрд. долл. США, импорт – на 2,8 % до 154,6 млрд. долл. США.

#### Банковский сектор

Продолжается снижение активов банковского сектора, сопровождаемое, в целом, улучшением их структуры. В октябре кредитная активность улучшилась по сравнению с сентябрем, но все равно остается на невысоком уровне. Качество кредитного портфеля улучшается – просроченная задолженность как по кредитам в рублях, так и по кредитам в валюте продолжает снижаться.

Депозиты населения показывают положительную динамику, депозиты юридических лиц – отрицательную.

За октябрь количество действующих кредитных организаций сократилось с 649 до 643. Кредитные организации продолжают показывать высокую прибыль.

#### Федеральный бюджет

За десять месяцев 2016 г. поступление доходов в федеральный бюджет сократилось, что было обусловлено падением нефтегазовых доходов из-за снижения цен на углеводородное сырье, прежде всего на нефть.

Указанные структурные изменения не были скомпенсированы достаточным ростом поступлений ненефтегазовых доходов, что привело к росту дефицита федерального бюджета.

Кассовое исполнение расходов федерального бюджета за десять месяцев 2016 г. увеличилось в номинальном выражении к соответствующему периоду 2015 года, в основном по разделу социальная политика, а по разделам национальная оборона и национальная безопасность и правоохранительная деятельность, напротив, сократилось.

#### Денежно-кредитная политика

Совет директоров Банка России 28 октября 2016 г. принял решение сохранить ключевую ставку на уровне 10,0% годовых, сохраняя, тем самым, умеренно жесткую денежно кредитную политику в качестве условия закрепления тенденции к снижению инфляции. Банк России подтвердил, что при соответствии динамики инфляции и экономической активности базовому прогнозу необходимо поддерживать данный уровень ключевой ставки до конца 2016 г. с возможностью ее снижения в I полугодии 2017 года.

# ООО «Сэнтрал Груп»

отчет № 97/12/16-3/3 об определении рыночной и справедливой стоимости

Основные показатели развития экономики, % г/г						
	2015			2016		
	окт.	янв.-окт.	сент.	окт.	окт. м/м*	янв.-окт.
ВВП <sup>1)</sup>	-3,6	-3,7	-0,7	-0,5	0,0	-0,7
Потребительская инфляция, на конец периода <sup>2)</sup>	0,7	11,2	0,2	0,4		4,5
Промышленное производство <sup>3)</sup>	-3,6	-3,3	-0,8	-0,2	0,3	0,3
Обрабатывающие производства	-5,9	-5,3	-1,6	-0,8	0,5	-0,9
Производство продукции сельского хозяйства	7,0	2,7	1,7	2,4	0,1	2,9
Объёмы работ по виду деятельности «Строительство»	-4,9	-5,1	-6,8	-0,8	1,6	-5,0
Ввод в действие жилых домов	-12,3	5,0	-3,6	-13,0	-3,9	-6,4
Реальные располагаемые денежные доходы населения <sup>4)</sup>	-6,8 <sup>5)</sup>	-4,5 <sup>5)</sup>	-1,5	-5,9	-0,7	-5,3
Реальная заработная плата работников организаций	-10,5	-9,2	1,9	2,0 <sup>5)</sup>	0,1	0,5 <sup>5)</sup>
Среднемесячная начисленная номинальная заработная плата работников организаций, руб.	33357	33107	35843	36200 <sup>6)</sup>		35770 <sup>6)</sup>
Уровень безработицы	5,5		5,2	5,4	5,5	
Оборот розничной торговли	-11,3	-9,2	-3,6	-4,4	-0,5	-5,3
Объём платных услуг населению	-2,4 <sup>5)</sup>	-1,8 <sup>5)</sup>	-0,6	-2,1	-0,5	-0,7
Экспорт товаров, млрд. долл. США	27,0	287,3	25,5	26,5 <sup>6)</sup>		226,0 <sup>6)</sup>
Импорт товаров, млрд. долл. США	16,9	159,0	18,2	18,1 <sup>6)</sup>		154,5 <sup>6)</sup>
Средняя цена за нефть Urals, долл. США/баррель	46,8	53,6	44,2	47,7		40,5

Источник: Росстат, расчёты Минэкономразвития России

\* С устранением сезонности

1) Оценка Минэкономразвития России.

2) Сентябрь, октябрь - в % к предыдущему месяцу, январь-октябрь – в % к декабрю предыдущего года.

3) Агрегированный индекс производства по видам деятельности "Добыча полезных ископаемых", "Обрабатывающие производства", "Производство и распределение электроэнергии, газа и воды".

4) Предварительные данные.

5) В целях обеспечения статистической сопоставимости показатели рассчитаны без учёта сведений по Республике Крым и г. Севастополю.

6) Оценка.

Источник: Минэкономразвития России 28.11.2016 г., Мониторинг «О текущей ситуации в экономике Российской Федерации в январе - октябре 2016 года»  
(<http://economy.gov.ru/minec/activity/sections/macro/2016281101>)

#### 14.2. Краткий обзор земельного рынка Российской Федерации

С начала 2013 года рост цен на земли сельхозназначения в России составил 23%, такие данные получил в ходе регулярного мониторинга рынка земель аналитический центр «СовЭкон». Максимальный рост был отмечен в Южном федеральном округе (ЮФО) и Московской области. Но если основными виновниками роста цен в регионах эксперты называют аграриев, то в Подмоскowie драйверами роста выступили желающие приобрести земли под дачные участки.

Аналитики отмечают, что рост цен на земельные активы по стране происходит крайне неравномерно. По данным «СовЭкона», их стоимость, даже в пределах одного региона, может отличаться в разы. Так, в Пензенской области (ЮФО) цена составляет в среднем \$2,5 тыс. за 1 га (80 тыс. рублей за 1 га), в Ростовской области (также входит в ЮФО) — \$1,4 тыс. за 1 га (45 тыс. рублей за 1 га).

В ЦФО средняя стоимость земли за тот же период поднялась на 10%. При этом здесь наряду с зашкаливающими ценами в ближнем Подмоскowie есть откровенно депрессивные области, что и дает в сумме такой низкий по сравнению с югом РФ результат. В Центральном Черноземье, где сельское хозяйство является одним из приоритетных видов деятельности, — земля стоит порядка \$500–650 за 1 га (15–20 тыс. рублей за 1 га).

Как отмечает исполнительный директор «СовЭкона» Андрей Сизов, спрос растет, хотя крупные инвесторы до сих пор практически не участвуют в развитии земельного направления в сельском хозяйстве. По его мнению, отсутствие больших игроков позволяет действующим сельхозпредприятиям и фермерам расширять свой земельный банк, а также выходить на этот рынок всё новым желающим возделывать землю.

Опрошенные «Известиями» аграрии подтвердили версию аналитиков об активизации мелких и средних фермеров, желающих стать латифундистами (владельцами крупных земельных банков. — «Известия»).

— Сейчас зерновые, картофель и овощные культуры выращивать очень выгодно. В Черноземье особая земля, высокие урожаи, поэтому земля там одна из самых дорогих, — рассказывает фермер Александр Почепцов.

Виктор Сергеев, председатель Кубанской ассоциации крестьянских хозяйств и сельскохозяйственных кооперативов (АККОР), отметил, что на юге страны свободной земли почти не осталось. При этом спекулянтов на рынке тоже практически нет, вся земля покупается или берется в аренду непосредственно фермерами и сельхозпредприятиями. Поэтому ее стоимость аграрий назвал вполне реальной, а не разогретой искусственно.

При этом, по оценке председателя АККОР, именно в собственности на юге находится порядка 30% сельхозземель, остальная — арендованная. В ассоциации это объясняют тем фактом, что большинство фермеров предпочитают брать землю в аренду у региональных властей и потом выкупать ее на льготных условиях. В случае если земля находилась в аренде более 10 лет и использовалась по назначению, ее можно выкупить всего за 20% от кадастровой стоимости. Расценки на временное пользование землей аграрии называют вполне щадящими — аренда земли, находящейся в госсобственности, обходится в 0,3% от ее кадастровой стоимости. Договориться о переуступке права аренды с частным пользователем можно за 5–10 тыс. рублей за 1 га.

При этом в АККОР уверены, что в 2014 году земли на юге продолжат дорожать.

— Сейчас аграрии работают над снижением затрат, обновляют технику, повышают плодородность. По мере роста эффективности использования земли она будет дорожать, поскольку фермеры станут больше зарабатывать, — убежден Виктор Сергеев.

## ООО «Сэнтрал Груп»

### отчет № 97/12/16-3/3 об определении рыночной и справедливой стоимости

Особняком на общем фоне стоимости земель, ожидаемо, стоит Московский регион. Сельское хозяйство здесь развито мало, но цены на землю сельхозназначения в ближнем Подмоскowie самые высокие в стране, из-за наплыва желающих заполучить ее под дачные участки. Фактически земля сразу меняет свой статус и используется для строительства объектов недвижимости.

— Подмоскowie подогревается из-за строительства дачных поселков на землях, которые раньше имели сельхозназначение. Например, у меня есть участок на Новой Риге площадью 170 га. Сейчас сельхозземли здесь стоят \$300–500 за сотку, то есть \$30 тыс. за 1 га. Понятно, что по таким ценам фермерам нет смысла покупать эту землю — за счет сельского хозяйства такие затраты никогда не отобьются, — рассказывает фермер Почепцов.

Впрочем, уже на расстоянии 100 км от Московской кольцевой автодороги цены на земельные участки значительно ниже, что способствует развитию здесь фермерских хозяйств.

Как рассказал Игорь Богданов, в 2013 году повышению цен способствовало и то, что в этом году власти Московской области остановили практику с изменением статуса земель сельхозназначения.

— Больше в Московской области никто не будет строить дачи на плодородных землях. Когда власти четко обозначили эту позицию, процесс сразу прекратился. Сейчас наша компания продает достаточно много земли в Московской области именно для ведения сельского хозяйства, — сообщил эксперт.

*Источник информации: <http://izvestia.ru/news/562261>.*

**15.Обоснование выбора подходов к оценке объектов оценки.**

Согласно требованиям Федеральных стандартов оценки (ФСО №№ 1-3,7), обязательным к применению субъектами оценочной деятельности, Оценщик при выборе используемых при проведении оценки подходов учитывает не только возможность применения каждого из подходов, но и цели и задачи оценки, предполагаемое использование результатов оценки, допущения, полноту и достоверность исходной информации. На основе анализа указанных факторов обосновывается выбор подходов, используемых оценщиком. Оценщик вправе самостоятельно определять необходимость применения тех или иных подходов к оценке и конкретных методов оценки в рамках применения каждого из подходов. При проведении оценки возможно установление дополнительных к указанным в задании на оценку допущений, связанных с предполагаемым использованием результатов оценки и спецификой объекта оценки.

*Доходный подход* – совокупность методов оценки стоимости объекта оценки, основанных на определении ожидаемых доходов от использования объекта оценки.

*Сравнительный подход* – совокупность методов оценки, основанных на получении стоимости объекта оценки путем сравнения оцениваемого объекта с объектами-аналогами.

*Затратный подход* – совокупность методов оценки стоимости объекта оценки, основанных на определении затрат, необходимых для приобретения, воспроизводства либо замещения объекта оценки с учетом износа и устареваний.

Согласно требованиям МСФО 13 Предприятие должно использовать такие методы оценки, которые являются приемлемыми в сложившихся обстоятельствах и для которых доступны данные, достаточные для оценки справедливой стоимости, при этом максимально используя уместные наблюдаемые исходные данные и минимально используя ненаблюдаемые исходные данные.

<i>Затратный подход</i>	- Метод оценки, при котором отражается сумма, которая потребовалась бы в настоящий момент для замены производительной способности актива (часто называемая текущей стоимостью замещения).
<i>Рыночный подход-</i>	Метод оценки, при котором используются цены и другая соответствующая информация, генерируемая рыночными сделками с идентичными или сопоставимыми (то есть аналогичными) активами, обязательствами или группой активов и обязательств, такой как бизнес.
<i>Доходный подход-</i>	Методы оценки, которые преобразовывают будущие суммы (например, потоки денежных средств или доходы и расходы) в единую сумму на текущий момент (то есть дисконтированную). Оценка справедливой стоимости осуществляется на основе стоимости, обозначаемой текущими рыночными ожиданиями в отношении таких будущих сумм.

Цель оценки справедливой стоимости заключается в том, чтобы определить цену, по которой проводилась бы операция на добровольной основе по продаже актива или передаче обязательства между участниками рынка на дату оценки в текущих рыночных условиях

Таким образом , справедливая стоимость и рыночная стоимости могут быть эквивалентными.

А с учетом того , что справедливая стоимость земельных участков зданий и помещений , как правило определяется на основе рыночных индикаторов путем оценки , которая производится профессиональными оценщиками , в данном отчете будет использована единая методология для расчета рыночной и справедливой стоимости.

Исходя из этого, оценщиком были проанализированы предложения о продаже земельных участков в регионе расположения объекта оценки. На дату проведения оценки обнаружены предложения о продаже аналогичных земельных участков, с тем же видом разрешенного использования и того же назначения.

В связи с чем, оценщиком было принято решение о применении сравнительного подхода для определения рыночной и справедливой стоимости объектов оценки.



## **16. Анализ наилучшего и наиболее эффективного использования.**

При оценке справедливой стоимости нефинансового актива учитывается способность участника рынка генерировать экономические выгоды посредством наилучшего и наиболее эффективного использования актива или посредством его продажи другому участнику рынка, который использовал бы данный актив наилучшим и наиболее эффективным образом.

Для наилучшего и наиболее эффективного использования нефинансового актива принимается в расчет такое использование актива, которое является физически выполнимым, юридически допустимым и финансово оправданным, как изложено ниже:

(а) Физически выполнимое использование предусматривает учет физических характеристик актива, которые участники рынка учитывали бы при установлении цены на актив (например, местонахождение или размер имущества).

(б) Юридически допустимое использование предусматривает учет любых юридических ограничений на использование актива, которые участники рынка учитывали бы при установлении цены на актив (например, правила зонирования, применимые к имуществу).

с) Финансово оправданное использование предусматривает учет того факта, генерирует ли физически выполнимое и юридически допустимое использование актива доход или потоки денежных средств (с учетом затрат на преобразование актива к такому использованию), достаточные для получения дохода на инвестицию, который участники рынка требовали бы от инвестиции в данный актив при данном использовании.

Один из принципов оценки гласит, что из возможных вариантов использования объекта недвижимости выбирается тот, при котором наиболее полно реализуются функциональные возможности земельного участка с улучшениями. Именно этот вариант применяется для оценки стоимости недвижимости.

Оценщик делает поправку на потери при сборе платежей, анализируя ретроспективную информацию по конкретному объекту с последующим прогнозированием данной динамики, и таким образом может определить вариант, приносящий максимально возможный доход от земельного участка независимо от того, застроен участок или нет и какие строения находятся на нем на дату оценки.

Наилучшее и наиболее эффективное использование объекта недвижимости должно отвечать следующим критериям:

1. Являться законодательно разрешенным, т. е. соответствовать правовым нормам, включая распоряжения о зонировании и нормы охраны окружающей среды, градостроительные ограничения, требования по охране памятников истории архитектуры, благоустройству прилегающей территории и т. п.;

2. Физически осуществимо, т. е. размер и форма земельного участка, его транспортная доступность, имеющиеся строения должны позволять реализовать выбранный вариант использования;

3. Должно быть финансово обосновано с точки зрения окупаемости инвестируемого капитала, т. е. использование обеспечивает доход, превышающий капитальные затраты, эксплуатационные расходы и финансовые обязательства;

4. Должно обеспечивать наивысшую стоимость или доходность недвижимости.

На практике принцип наилучшего и наиболее эффективного использования является исходной предпосылкой, на которой основывается выбор конкретного вида оцениваемой стоимости недвижимости и строится заключение о ее величине. Например, при определении наиболее вероятной цены продажи (рыночной стоимости) объекта недвижимости принцип

## **ООО «Сэнтрал Груп»**

### отчет № 97/12/16-3/3 об определении рыночной и справедливой стоимости

наилучшего и наиболее эффективного использования трактуется как наиболее вероятное использование существующего объекта недвижимости, тогда как при определении инвестиционной стоимости акцент в интерпретации делается на наиболее эффективное использование объекта недвижимости с возможными улучшениями.

Существующие сегодня в России административные ограничения и зонирование часто не отражают требований развивающегося рынка недвижимости, и поэтому фактическое использование земельного участка с улучшениями часто не соответствует наилучшему варианту.

Проведя анализ с учетом вышеописанных критериев, эксперты определили, что наилучший и наиболее эффективный вариант использования Объекта оценки – его текущее назначение.

## 17. Оценка рыночной стоимости Объекта оценки.

### 17.1. Сравнительный подход к оценке Объекта оценки.

#### 17.1.1. Методология сравнительного подхода.

Метод сравнения продаж применяется при наличии достаточного количества достоверной рыночной информации о сделках купли-продажи или ценах предложения объектов, аналогичных оцениваемому. При этом критерием для выбора объектов сравнения является аналогичное наилучшее и наиболее эффективное использование.

Применение метода сравнительного анализа продаж заключается в последовательном выполнении следующих действий:

- анализ рыночной ситуации по объектам имущества рассматриваемого и выбор информационного массива для реализации последующих этапов;
- определение единиц сравнения и показателей (элементов сравнения), существенно влияющих на стоимость рассматриваемого объекта оценки;
- разработка модели, которая связывает единицы сравнения с показателями (элементами) сравнения;
- применение модели к объектам сравнения для расчета скорректированных цен продаж объектов сравнения;
- анализ скорректированных цен продаж объектов сравнения для определения стоимости оцениваемого объекта.

На основании имеющихся данных необходимо выбрать метод корректировки показателей. Различают две группы методов расчета корректировок :

количественные  
качественные.

Отличаются эти группы соотношением количества ценообразующих факторов и количества аналогов, используемых для оценки. Если количество аналогов  $k$  больше или равно количеству ценообразующих факторов  $n$ , увеличенному на единицу ( $k \geq n + 1$ ), то для оценки используются методы первой группы:

парных продаж (независимый метод парных сравнений , кумулятивный метод парных сравнений );  
статистический анализ.

Если количество аналогов  $k$  меньше количества ценообразующих факторов  $n$ , увеличенного на единицу ( $k < n + 1$ ), то для оценки используются методы второй группы:

относительный сравнительный анализ;  
экспертные оценки (метод нормировки, метод иерархий)..

#### 17.1.2. Применение сравнительного подхода к оценке стоимости Объекта оценки

Оценка земельного участка на основе подхода сравнения продаж является наиболее распространенным и предпочтительным методом в случае наличия сопоставимых продаж. Для использования этого подхода собирают, анализируют, сравнивают и корректируют данные по продажам аналогичных участков земли.

Для проведения расчетов нами был проанализирован массив предложений продажи земельных участков в виде открытой оферты.

Исходя из критериев максимальной схожести аналогов с рассматриваемым земельным участком по местоположению и прочим характеристикам, были выбраны три сопоставимых объекта-аналога для объектов оценки.

	<b>Адрес</b>	<b>Описание</b>	<b>Площадь, кв.м</b>	<b>Цена руб.</b>	<b>Источник информации</b>
1	Пензенская область, Мокшанский район	Продам Участок 10 Гектар на трассе Саратов-Нижний Новгород. Сумароково, Мокшанский район. 50 000 за гектар.	100 000	500 000	<a href="https://www.avito.ru/penza/zemelnye_uchastki/uchastok_10_ga_snt_dnp_249861623">https://www.avito.ru/penza/zemelnye_uchastki/uchastok_10_ga_snt_dnp_249861623</a>
2	Пензенская область, Иссинский р-н	Плодородная земля, выращивалась пшеница, у всех участков есть выход к воде(протекает река), также возможно подведение электричества. Все участки находятся в непосредственной близости к дороге (Р158). Земля в собственности, на каждый участок имеются документы.	1 000 000	3 200 000	<a href="https://www.avito.ru/issa/zemelnye_uchastki/uchastok_100_ga_snt_dnp_792947442">https://www.avito.ru/issa/zemelnye_uchastki/uchastok_100_ga_snt_dnp_792947442</a>
3	Пензенская область, Бессоновском районе, с.Бессоновка	Продам землю сельскохозяйственного назначения, для ведения сельского хозяйства, в собственности	301 000	1 500 000	<a href="http://www.roszem.ru/land/451598/">http://www.roszem.ru/land/451598/</a>

**Применение метода сравнения продаж для оценки рыночной стоимости оцениваемых земельных участков.**

Оценка стоимости объекта оценки с применением методов сравнительного подхода проводится путем сравнения (сопоставления) объекта оценки с аналогичными объектами, в отношении которых имеется информация о ценах сделок с ними (или публичных оферт). Проводимое оценщиком сравнение должно быть обоснованным, в том числе должно обеспечивать достоверность выводов, основанных на результатах сравнения.

Оценка стоимости объекта оценки с применением методов сравнительного подхода проводится путем сравнения (сопоставления) объекта оценки с аналогичными объектами, в отношении которых имеется информация о ценах сделок с ними (или публичных оферт). Проводимое оценщиком сравнение должно быть обоснованным, в том числе должно обеспечивать достоверность выводов, основанных на результатах сравнения.

Поскольку объективно не существует двух абсолютно одинаковых объектов собственности по всем рассматриваемым параметрам (экономическим, физическим, правовым и т. д.), то возникает необходимость соответствующей корректировки цен продажи сравнимых объектов, которая может давать как положительную, так и отрицательную динамику.

Корректировки должны быть проведены по всем элементам сравнения, различия по которым существуют между оцениваемым объектом и объектом сравнения:

В общем виде модель расчетной рыночной стоимости оцениваемого объекта собственности  $S_p$  принимает следующую форму:

$$S_p = \sum C_i + K_i,$$

где:  $C_i$ , — цена продажи  $i$ -го сравнимого объекта;

$K_i$ , величина корректировки цены продажи  $i$ -го сравнимого объекта. Сравнительный (рыночный) подход – это метод оценки рыночной стоимости собственности исходя из данных о сделках или предложений на продажу. Оценщик анализирует реальные рыночные цены и сравнивает объекты с оцениваемым объектом. Этот подход основан на принципе замещения. Предполагается, что рациональный инвестор или покупатель не заплатит за конкретную собственность больше, чем обойдется приобретение другой сходной собственности, обладающей такой же полезностью. Поэтому цены, уплачиваемые или предлагаемые за сходные или сопоставимые объекты, должны отражать рыночную стоимость оцениваемой собственности.

Специалисты называют более 50 различных параметров, влияющих на стоимость объектов недвижимости.

Однако, как правило, лишь небольшая часть факторов существенно влияет на цену.. Эти параметры для каждого вида объектов оценщик в состоянии определить сам, анализируя его потребительские свойства.

Ценообразующими факторами (элементами сравнения) которые наиболее сильно влияют на стоимость земельного участка свободного от застройки – являются следующие:

1. права на недвижимость, передаваемые по сделке;
2. условия финансирования сделки;
3. условия проведения сделки;
4. состояние рынка во время сделки;
5. местоположение объекта;
6. физические характеристики объекта;
7. экономические характеристики объекта;
8. компоненты стоимости, не связанные с объектом.

**Применительно к оцениваемому объекту Оценщик учитывал следующие факторы:**

**Объем передаваемых прав.** Поскольку собственник недвижимости обладает большим набором прав, чем арендатор, рыночная стоимость права собственности выше рыночной стоимости права аренды. Соотношение между стоимостями права собственности и права аренды определено через коэффициент корректировки стоимости для земельных участков, предоставляемых в аренду на срок менее 49 лет, по аналогу с Московским регионом (Приложение №4 к постановлению Правительства Москвы от 12.07.2006 № 1046- ПП от 08.05.2007 № 339-ПП Значение коэффициента корректировки стоимости для земельных участков, предоставляемых в аренду на срок менее 49 лет.). Объекты – аналоги так же как и объект оценки находятся в собственности, для них корректировка не вводилась.

**Торг.** Поправка учитывает разность между ценой предложения и ценой реальной сделки, поскольку цена предложения отражает только позицию продавца. Учитывая макроэкономическую ситуацию, сложившуюся в РФ, мировой финансовый кризис, замедление роста ВВП, увеличения время экспозиции на земельном рынке и пр. факторы, продавцы земли более охотно идут навстречу покупателям. Оценщик считает разумным, использовать поправку в размере -29% для земель с/х назначения в Пензенской области...

**Назначение (категория земель).** Поправка учитывает зависимость цены объекта от типа разрешенного использования участка (категории земель). Наибольшей стоимостью обладают земли, отведенные под ИЖС, торговлю, земли промышленного назначения пользуются большим спросом вследствие высокой инвестиционной привлекательности. Земли сельскохозяйственного назначения в районах, прилегающих к большим мегаполисам, рассматриваются большинством инвесторов только с точки зрения потенциального перевода в другую категорию. Категории земель всех аналогов – земли с/х назначения. Корректировка составила 0%.

**Площадь.** Поправка обусловлена различием в площадях оцениваемых объектов и аналогов. Величина поправки определялась методом интерполяции на основании следующих данных. В качестве основы для корректировки стоимости оцениваемых объектов использовались «Коэффициенты корректировки удельной кадастровой стоимости земельного участка на размер его площади»<sup>6</sup>.

Таблица 13.

<sup>6</sup>«Проблемы кадастровой оценки земельных участков под промышленными объектами в поселениях (модель влияния размера земельного участка на его рыночную стоимость», Власов Александр Данилович, директор Сибирского научного центра «Экопрогноз» (г. Новосибирск), опубликовано в журнале Имущественные отношения в РФ №1(40) 2005, <http://www.niec.ru/Net/mei006.htm>

# ООО «Сэнтрал Груп»

## отчет № 97/12/16-3/3 об определении рыночной и справедливой стоимости

п./п.	Площадь участка объекта аналога (строка справа), кв.м.	до 5 000	от 5 000 до 10 000	от 10 000 до 50 000	от 50 000 до 100 000	от 100 000 до 250 000	от 250 000 до 500 000	от 500 000 до 1 000 000	от 1 000 000 до 2 500 000	от 2 500 000 до 5 000 000	от 5 000 000 и выше
	Площадь участка объекта оценки (столбик внизу), кв.м.										
		1,35	1,25	1,06	1,00	0,93	0,88	0,83	0,78	0,75	0,71
1	до 5 000 включительно	1,00	1,08	1,27	1,35	1,45	1,53	1,63	1,73	1,80	1,90
2	от 5 000 до 10 000 включительно	0,93	1,00	1,18	1,25	1,34	1,42	1,51	1,60	1,67	1,76
3	от 10 000 до 50 000 включительно	0,79	0,85	1,00	1,06	1,14	1,20	1,28	1,36	1,41	1,49
4	от 50 000 до 100 000 включительно	0,74	0,80	0,94	1,00	1,08	1,14	1,20	1,28	1,33	1,41
5	от 100 000 до 250 000 включительно	0,69	0,74	0,88	0,93	1,00	1,06	1,12	1,19	1,24	1,31
6	от 250 000 до 500 000 включительно	0,65	0,70	0,83	0,88	0,95	1,00	1,06	1,13	1,17	1,24
7	от 500 000 до 1 000 000 включительно	0,61	0,66	0,78	0,83	0,89	0,94	1,00	1,06	1,11	1,17
8	от 1 000 000 до 2 500 000 включительно	0,58	0,62	0,74	0,78	0,84	0,89	0,94	1,00	1,04	1,10
9	от 2 500 000 до 5 000 000 включительно	0,56	0,60	0,71	0,75	0,81	0,85	0,90	0,96	1,00	1,06
10	<b>и от 5 000 000 и выше</b>	<b>0,53</b>	<b>0,57</b>	<b>0,67</b>	<b>0,71</b>	<b>0,76</b>	<b>0,81</b>	<b>0,86</b>	<b>0,91</b>	<b>0,95</b>	<b>1,00</b>

После применения всех корректировок, мы получили ряд данных по стоимости объектов-аналогов.

Для определения степени однородности полученного ряда используется коэффициент вариации, который рассчитывается по формуле:

$$n = \frac{\sqrt{\sum_{i=1}^k \left( C_i - \frac{\sum_{j=1}^k C_j}{k} \right)^2}}{k - 1} \cdot \frac{\sum_{i=1}^k C_i}{k}$$

где  $C_i$  -  $i$ -ое значение ряда;

$k$  – количество членов ряда.

Совокупность значений в выборке считается однородной при значении коэффициента вариации не более 30%.

Коэффициент вариации составляет не более 30%, таким образом, выборки являются однородными и их можно использовать для определения справедливой стоимости оцениваемых объектов.

Расчет весовых коэффициентов в сравнительном подходе производился по формуле:

# ООО «Сэнтрал Груп»

## отчет № 97/12/16-3/3 об определении рыночной и справедливой стоимости

$$K = \frac{(|S_A| + 1) / (|S_{1...n}| + 1)}{(|S_A| + 1) / (|S_1| + 1) + (|S_A| + 1) / (|S_2| + 1) + \dots + (|S_A| + 1) / (|S_n| + 1)}$$

Где,

K – искомый весовой коэффициент;

n – номер аналога

$S_A$  - сумма корректировок по всем аналогам;

$S_{1...n}$  - сумма корректировок аналога, для которого производится расчет;

$S_1$  - сумма корректировок 1 –го аналога;

$S_2$  - сумма корректировок 2-го аналога;

$S_n$  - сумма корректировок n-го аналога.

Данную формулу можно упростить, умножив числитель и знаменатель на  $1 / (|S_A| + 1)$ , в результате получим

$$K = \frac{1 / (|S_{1...n}| + 1)}{1 / (|S_1| + 1) + 1 / (|S_2| + 1) + \dots + 1 / (|S_n| + 1)}$$

### Расчет стоимости Объектов оценки с применением метода сравнения продаж.

Таблица 14.

Элемент сравнения	Единица измер.	Объекты сравнения			
		оцениваемый	1	2	3
<b>Цена продажи</b>	руб.		<b>500 000</b>	<b>3 200 000</b>	<b>1 500 000</b>
Общая площадь	кв.м.	<b>67 330</b>	<b>100 000</b>	<b>1 000 000</b>	<b>301 000</b>
Стоимость за ед. общей площади	руб./кв.м.		5,00	3,20	4,98
<b>Корректировки</b>	( Все корректировки производятся от сопоставимого объекта к оцениваемому. )				
<b>Имущественные права</b>	Вид права	собственность	собственность	собственность	собственность
Корректировка	%		<b>0,0</b>	<b>0,0</b>	<b>0,0</b>
Скорректированная цена	руб./кв.м.		5,0	3,2	5,0
<b>Условия финансирования</b>		рыночные	рыночные	рыночные	рыночные
Корректировка	%		<b>0,0</b>	<b>0,0</b>	<b>0,0</b>
Скорректированная цена	руб./кв.м.		5,0	3,2	5,0
<b>Условия продажи</b>		рыночные	рыночные	рыночные	рыночные
Корректировка	%		<b>0,0</b>	<b>0,0</b>	<b>0,0</b>
Скорректированная цена	руб./кв.м.		5,0	3,2	5,0
<b>Условия рынка (время продажи)</b>		дек.16	дек.16	дек.16	дек.16
Корректировка	%		<b>0,0</b>	<b>0,0</b>	<b>0,0</b>
Скорректированная цена	руб./кв.м.		5,0	3,2	5,0
<b>Уторговывание</b>					
Корректировка	%		<b>-29</b>	<b>-29</b>	<b>-29</b>
Скорректированная цена	руб./кв.м.		3,5	2,3	3,5
<b>Местоположение</b>		Пензенская область	Пензенская область	Пензенская область	Пензенская область
Корректировка	%		<b>0</b>	<b>0</b>	<b>0</b>
Скорректированная цена	руб./кв.м.		3,5	2,3	3,5
<b>Назначение земель</b>		с/х	с/х	с/х	с/х
Корректировка	%		<b>0</b>	<b>0</b>	<b>0</b>
Скорректированная цена	руб./кв.м.		3,5	2,3	3,5

**ООО «Сэнтрал Груп»**

**отчет № 97/12/16-3/3 об определении рыночной и справедливой стоимости**

цена					
<b>Физические характеристики:</b>					
<i>Корректировка на различие в площади земельного участка</i>	кв.м.	67 330	100 000	1 000 000	301 000
Корректировка	%		<b>0%</b>	<b>20%</b>	<b>14%</b>
Скорректированная цена	руб./кв.м.		3,5	2,7	4,0
Корректировка	%		<b>0</b>	<b>0</b>	<b>0</b>
<i>Скорректированная цена</i>	руб./кв.м.		<b>3,5</b>	<b>2,7</b>	<b>4,0</b>
<i>Для выводов:</i>					
Коэффициент вариации		19%			
Общая валовая коррекция	руб./кв.м.		1,5	0,5	1,0
в % от первонач. величины		63,5%	29%	15%	19%
		0,7	0,71	0,85	0,81
Весовой коэффициент		<b>100,0%</b>	<b>31%</b>	<b>35%</b>	<b>34%</b>
<b>Стоимость за ед. общей площади</b>	<b>руб./кв.м.</b>	<b>3,42</b>	1,10	0,95	1,36
<b>Стоимость объекта оценки, руб.</b>			<b>230 000,0</b>		

Таким образом, стоимость земельного участка в рамках сравнительного подхода, с учетом разумного округления, составила: **230 000 руб.**



## 17.2. Согласование результатов оценки рыночной стоимости Объекта оценки

Результаты, полученные разными методами, демонстрируют некоторый разброс значений стоимости.

Для того чтобы дать как можно более четкий и однозначный ответ относительно величины стоимости объекта недвижимости, мы провели итоговое согласование значений, полученных на основе применения разных подходов.

При выводе итоговой величины стоимости следует руководствоваться, прежде всего, целью оценки, а также количеством и качеством информации, имеющейся по каждому методу.

Рыночная стоимость объекта оценки определялась как средневзвешенная от результатов, полученных различными подходами к оценке.

Для согласования результатов, полученных различными подходами, оценщиками используется метод анализа иерархий (МАИ).

Проблема согласования результатов в этом случае представляется в виде иерархии:

• Верхний уровень – рыночная стоимость;

• Промежуточный уровень – критерии согласования:

А) возможность отразить действительные намерения потенциального инвестора и продавца;

Б) тип, качество, обширность данных, на основе которых проводится анализ;

В) способность параметров используемых методов учитывать конъюнктурные колебания;

Г) способность учитывать специфические особенности объекта, влияющие на его стоимость (местонахождение, размер, потенциальная доходность).

• Нижний уровень – набор альтернатив – результаты, полученные различными методами оценки.

После иерархического воспроизведения проблемы устанавливаются приоритеты критериев и оценивается каждая из альтернатив по критериям. В МАИ элементы задачи сравниваются попарно по отношению к их воздействию на общую для них характеристику. Система парных сведений приводит к результату, который может быть представлен в виде обратно симметричной матрицы. Элементом матрицы  $a(i,j)$  является интенсивность проявления элемента иерархии  $i$  относительно элемента иерархии  $j$ , оцениваемая по шкале интенсивности от 1 до 9, где оценки имеют следующий смысл:

1 - равная важность;

3 - умеренное превосходство одного над другим;

5 - существенное превосходство одного над другим;

7 - значительное превосходство одного над другим;

9 - очень сильное превосходство одного над другим;

2, 4, 6, 8 - соответствующие промежуточные значения.

Если при сравнении одного фактора  $i$  с другим  $j$  получено  $a(i,j) = b$ , то при сравнении второго фактора с первым получаем  $a(j,i) = 1/b$ .

Сравнение элементов А и Б в основном проводится по следующим критериям:

-какой из них важнее или имеет большее воздействие;

-какой из них более вероятен.

Относительная сила, величина или вероятность каждого отдельного объекта в иерархии определяется оценкой соответствующего ему элемента собственного вектора матрицы приоритетов, нормализованного к единице. Процедура определения собственных векторов матриц поддается приближению с помощью вычисления геометрической средней.

Согласование результатов оценки не требуется, т.к. применялся только один подход: сравнительный.

**ООО «Сэнтрал Груп»**

отчет № 97/12/16-3/3 об определении рыночной и справедливой стоимости

**18.Итоговое заключение о рыночной стоимости.**

*Рыночная и справедливая стоимость Объекта оценки:  
земельного участка общей площадью 67 330 кв.м, расположенного по адресу: Пензенская  
область, Малосердобинский р-н, кадастровый номер: 58:17:130702:65 по состоянию на 11  
декабря 2016 составляет:*

**230 000 рублей**

(Двести тридцать тысяч) рублей

Настоящее заключение необходимо рассматривать только совместно с полным текстом настоящего Отчета.

Оценка произведена, а Отчет составлен в соответствии с действующим законодательством РФ, а также Российскими стандартами оценки (РСО).

Оценщик

Зотов В.А.



11 декабря 2016 г.

**19. Список используемой литературы.**

1. Гражданский Кодекс РФ. Части 1 и 2.
2. Федеральный закон «О государственной регистрации прав на недвижимое имущество и сделок с ним» №122 от 21 июля 1997 года.
3. Федеральный Закон №135-ФЗ от 29.07.98 г. «Об оценочной деятельности в Российской Федерации» (в действующей редакции);
4. Федеральные стандарты оценки "Общие понятия оценки, подходы к оценке и требования к проведению оценки (ФСО N 1)", утвержденным приказом Минэкономразвития России от 20 мая 2015 года N 297;
5. Федеральные стандарты оценки "Цель оценки и виды стоимости (ФСО N 2)", утвержденным приказом Минэкономразвития России от 20 мая 2015 года N 298;
6. Федеральные стандарты оценки "Требования к отчету об оценке (ФСО N 3)", утвержденным приказом Минэкономразвития России от 20 мая 2015 года N 299;
7. Постановление Правительства Москвы от 04.12.2007 г. № 1046-ПП.
8. «Методические рекомендации по определению рыночной стоимости земельного участка», утверждены распоряжением Минимущества РФ от 31.07.2002 № 2314-р.
9. Методические рекомендации по определению рыночной стоимости права аренды земельных участков, утверждены распоряжением Минимущества России от 10 2003 № 1102-р.
10. Болдырев, Федоров, Введение в теорию оценки недвижимости, М, 1997г.
11. Григорьев, Островский, Оценка предприятия, имущественный подход, М, 1998г.
12. Коростелев, Оценка недвижимости, М, 1998г.
13. Оценка рыночной стоимости недвижимости. Под ред. Рутгайзера В. М., 1998г.
14. Тарасевич Е. И. Оценка недвижимости.
15. Дубров А.М., Мхитарян В.С., Трошин Л.И. Многомерные статистические методы: Учебник. – М.: Финансы и статистика, 2000г.
16. А.Д. Власов, «Проблемы кадастровой оценки земельных участков под промышленными объектами в поселениях», журнал «Имущественные отношения в Российской Федерации», №1(40), 2005 г
17. Справочник оценщика недвижимости Л.А. Лейфер, 2014. Том 3
18. Бюллетень по недвижимости «RWAY»
19. Журнал «Недвижимость и цены»
20. Материалы сети Интернет

**20. Перечень документов Заказчика.**

Документы, представленные Заказчиком, хранятся в архиве Оценщика.

<b>№ п/п</b>	<b>Наименование</b>
1	Свидетельство о государственной регистрации права 58 АБ № 010995 от 16 июля 2011 г.

**21. Перечень документов Оценщика.**

<b>№ п/п</b>	<b>Наименование</b>	<b>Количество листов</b>
1	Копии документов организации Оценщика	3
2	Копия документов РОО	2
3	Копии документов Зотова В.А.	4

## **Приложение 1**

### **Аналоги.**

**ООО «Сэнтрал Груп»**  
 отчет № 97/12/16-3/3 об определении рыночной и справедливой стоимости

https://www.avito.ru/penza/zemelnyye-uchastki/uchastok\_30\_ga\_omt\_dnp\_346661623

Эта объявление в Пензе / Недвижимость / Земельные участки / Продам / Сельскохозяйственный (СНТ, ДНП) В каталог Сторонке

**Участок 10 га (СНТ, ДНП)**  
 № 24906/020, размещено 13 ноября в 15:38 (4) 50 000 ₽

Купить в кредит

8 927 379-40-59

Написать сообщение

Агентство  
 АН Гара и-реалт  
 № Avito и карты 7911

Адрес  
 Пензенская область, Пенза

Кадастровый номер 58:18:000\*\*\*6\*\* проверен  
 Показать отчет

Расстояние до города: 50 км Площадь: 1200 сот

Продам участок 10 Гектар на трассе Саратов-Июный | городок, Суларское, Мовшанский район. 50 000 за гектар.

Загрузите свои товары в Avito Контекст

https://www.avito.ru/izba/bemelnye-uchastki/uchastok\_100\_ga\_omt\_dnp\_702547442

Все объявления в Иса / Недвижимость / Земельные участки / Продам / Сельскохозяйственный (СНТ, ДНП) В каталог Сторонке

**Участок 100 га (СНТ, ДНП)**  
 № 10201/102, размещено 7 ноября в 12:11 (4) 3 200 000 ₽

Купить в кредит

8 903 271-12-14

Написать сообщение

Группы  
 Александр  
 № Avito и карт 2010

Адрес  
 Пензенская область, Иса, Пензенская область

Расстояние до города: 1 км Площадь: 10000 сот

Адрес: Пензенская область, Иса, Пензенская область

Domofond.ru

Сколько стоит

www.molod.ru/penza/4217190/

**Продам земельный участок 30.1 гектара в Бессоновке с., Бессоновском районе, Пензенской области**

Пенза - Район (41), Бессоновка с.  
 № 17461200 (Формат: 03.02.2015)

Площадь	Цена	Цена за сотку
30,10 Га	1 500 000 ₽	498 ₽
	11 278 ₽	371
	11 663 ₽	387

Средний район, Бессоновка с., 63 км от города (41/62)  
 30,10 га  
 16 230 000 ₽

**Контакты**

Почта: [Михаил Павлов](mailto:Михаил.Павлов@molod.ru)

Телефон: +7 (479) 744-76-68

**Участок**

Категория земель: сельхозназначенный, оросительный, водохозяйственный

вид разрешенного использования: для размещения объектов

вид права: собственность

Мовшанский район, Пензенская область, 100 км от города  
 42,00 Га  
 62 000 000 ₽

**Приложение 2**

**Документы оценщика.**



Форма №

Р 5 0 0 0 3

Федеральная налоговая служба  
**СВИДЕТЕЛЬСТВО**

о внесении записи в Единый государственный реестр юридических лиц

Настоящим подтверждается, что в соответствии с Федеральным законом "О государственной регистрации юридических лиц и индивидуальных предпринимателей" в Единый государственный реестр юридических лиц внесена запись о государственной регистрации изменений, вносимых в учредительные документы юридического лица

Общество с ограниченной ответственностью "Сэнтрал Групп"

(полное фирменное наименование юридического лица на русском языке с указанием организационно-правовой формы)

ООО "Сэнтрал Групп"

(сокращенное фирменное наименование юридического лица на русском языке)

Основной государственный регистрационный номер

1 0 3 7 7 8 9 0 1 3 6 1 3

01  
(число)

декабря  
(месяц прописью)

2010  
(год)

за государственным регистрационным номером

9 1 0 7 7 4 8 4 8 0 1 6 0

Межрайонная инспекция Федеральной налоговой службы № 46 по г. Москве

(наименование регистрирующего органа)


Старший государственный  
налоговый инспектор  
Межрайонной ИФНС России  
№ 46 по г. Москве



Ильдаримова Т. В.

(подпись, ФИО)

МП



серия 77 № 013305950



**ООО «Сэнтрал Груп»**  
отчет № 97/12/16-3/3 об определении рыночной и справедливой стоимости



МИНФИП РОССИИ  
ФЕДЕРАЛЬНАЯ НАЛОГОВАЯ СЛУЖБА  
УФНС РОССИИ ПО Г. МОСКВЕ  
ИНСПЕКЦИЯ  
ФЕДЕРАЛЬНОЙ НАЛОГОВОЙ СЛУЖБЫ  
№ 22 ПО Г. МОСКВЕ  
(УФНС России № 22 по г. Москве)  
м. Энтузиастов, д.14, г. Москва, 111024  
Телефон: (495) 649 39 43; факс: (495) 649 39 45  
E-mail: admin22@nso.moslog.ru

ООО "Сэнтрал Груп"  
ИНН/КПП: 7709518701/772201001  
109316, РОССИЯ, Москва г, МЕЛЬНИКОВА ул., 1

20.03.2016 № 14-16/31

На № \_\_\_\_\_

Инспекция ФНС России № 22 по г. Москве, рассмотрев Ваше обращение по вопросу предоставления Уведомления о возможности применения упрощенной системы налогообложения, сообщает, что на основании заявления ООО "Сэнтрал Груп" (ИНН/КПП 7709518701/772201001) от 20.11.2009г. применяет УСН с 01.01.2010г., Уведомление о возможности применения упрощенной системы налогообложения № 1969 от 18.12.2009г., применяемый объект налогообложения – доходы.

*Заместитель начальника инспекции  
Советник государственной  
гражданской службы РФ 2 класса*

*Романичева С.Г.*

*Исп. Попова П.С.  
т.649-39-57, мест.14-313*

# ООО «Сэнтрал Груп»

отчет № 97/12/16-3/3 об определении рыночной и справедливой стоимости



Общество с ограниченной ответственностью «БИН Страхование» (ООО «БИН Страхование») Россия, 115088, г. Москва, ул. Шарикоподшипниковская, д. 13, стр. 62; тел.: (495) 921-2000, факс (495) 223-5202 ИНН 7717115093, КПП 775001001, ОГРН 1027739013202, Лицензия ФСФР С №3487 77

ПОЛИС № 1 00 1401 14 00001 901840

страхования гражданской ответственности юридического лица, с которым оценщик заключил трудовой договор, за нарушение договора на проведение оценки и причинение вреда имуществу третьих лиц

г.Москва

«06» мая 2015г.

Настоящий Полис удостоверяет факт заключения договора страхования гражданской ответственности оценщиков № 1 00 1401 00 47001 901840 на основании Заявления на страхование (Приложение №2) и «Правил страхования гражданской ответственности оценщика и юридического лица, с которым оценщик заключил трудовой договор» от «20» ноября 2014г. (Приложение №1) (далее – Правила страхования) о нижеследующем:

<b>СТРАХОВАТЕЛЬ:</b>	Общество с ограниченной ответственностью «Сэнтрал Груп»
<b>ОБЪЕКТ СТРАХОВАНИЯ:</b>	Объектом страхования по договору страхования ответственности юридического лица, с которым оценщик заключил трудовой договор, являются не противоречащие законодательству Российской Федерации имущественные интересы Страхователя связанные с его риском гражданской ответственности по обязательствам, возникающим вследствие причинения убытков Выгодоприобретателям, включая причинение вреда имуществу, при осуществлении оценочной деятельности, за нарушение договора на проведение оценки и (или) в результате нарушения страхователем требований к осуществлению оценочной деятельности, предусмотренных положениями Федерального закона "Об оценочной деятельности в Российской Федерации", нарушения федеральных стандартов оценки, иных нормативных правовых актов российской федерации в области оценочной деятельности, стандартов и правил оценочной деятельности.
<b>ЗАСТРАХОВАННЫЕ ЛИЦА:</b>	Общество с ограниченной ответственностью «Сэнтрал Груп»
<b>ВИДЫ ОЦЕНОЧНОЙ ДЕЯТЕЛЬНОСТИ:</b>	согласно Заявлению на страхование (Приложение № 2 к Договору)
<b>ВЫГОДОПРИБРЕТАТЕЛЬ:</b>	Договор считается заключенным в пользу лиц, которым может быть причинен вред (Выгодоприобретатели), даже если договор заключен в пользу Страхователя или иного лица, ответственных за причинение вреда, либо в договоре не сказано, в чью пользу он заключен
<b>СТРАХОВОЙ СЛУЧАЙ:</b>	Страховым случаем по договору страхования ответственности юридического лица, с которым оценщик заключил трудовой договор, является возникновение обязанности Страхователя возместить убытки, причиненные имущественным интересам выгодоприобретателей, включая вред причиненный имуществу выгодоприобретателей, а также возникновение ответственности Страхователя за нарушение договора на проведение оценки в результате нарушения требований к осуществлению оценочной деятельности, предусмотренных положениями Федерального Закона «Об оценочной деятельности в Российской Федерации», нарушения федеральных стандартов оценки, иных нормативных правовых актов российской федерации в области оценочной деятельности, стандартов и правил оценочной деятельности, допущенных Страхователем при осуществлении оценочной деятельности.
<b>СТРАХОВАЯ СУММА:</b>	5 000 000,00 (Пять миллионов) рублей 00 копеек
<b>СТРАХОВАЯ ПРЕМИЯ:</b>	6 500,00 (Шесть тысяч пятьсот) рублей 00 копеек, оплата единовременно на счет Страховщика
<b>ФРАНШИЗА:</b>	отсутствует
<b>ОСОБЫЕ УСЛОВИЯ:</b>	В сумму страхового возмещения, подлежащего выплате Страховщиком при наступлении страхового случая по настоящему Полису, включаются следующие расходы: а) реальный ущерб: - убытки от недооценки (переоценки) имущества в результате занижения (завышения) его стоимости; - сумму неуплаченного налога на имущество, которую должно уплатить или уплатил потребитель услуг Оценщика в результате занижения стоимости имущества (сумма, подлежащая выплате, определяется по результатам проверок налоговых органов); - расходы, которые требуется понести для восстановления (приобретения) имущественных прав, утерянных в результате допущенных ошибок при проведении оценки объекта оценки; - иные убытки, подтвержденные документально;
<b>СРОК СТРАХОВАНИЯ:</b>	С 00 часов 00 минут «21» мая 2015г., но не ранее дня уплаты Страхователем страховой премии (первого страхового взноса), и действует по 24 часа 00 минут «20» мая 2016г.

ООО «БИН Страхование»  
Заместитель начальника отдела



М.Г. Таболкина



**МИНИСТЕРСТВО  
ЭКОНОМИЧЕСКОГО РАЗВИТИЯ  
РОССИЙСКОЙ ФЕДЕРАЦИИ**

**ФЕДЕРАЛЬНАЯ СЛУЖБА  
ГОСУДАРСТВЕННОЙ РЕГИСТРАЦИИ,  
КАДАСТРА И КАРТОГРАФИИ  
(РОСРЕЕСТР)**

Воронцово поле ул., д. 4а, Москва, 109028  
тел.: (495) 917-15-24

16.02.2016 № 07-01040/16

на № 1239/316-Юг от 15.02.2016

Исполнительному директору  
Общероссийской общественной  
организации «Российское общество  
оценщиков»

Заякину С.Д.

а/я 308, г. Москва, 107078

**ВЫПИСКА  
из единого государственного реестра саморегулируемых организаций  
оценщиков**

Полное наименование некоммерческой организации	Общероссийская общественная организация «Российское общество оценщиков»
Официальное сокращенное наименование некоммерческой организации	РОО
Место нахождения некоммерческой организации	107078, г. Москва, 1-й Басманный пер., д. 2А, стр. 1
Руководитель некоммерческой организации (единоличный исполнительный орган)	Исполнительный директор – Заякин Сергей Дмитриевич
Дата включения сведений о некоммерческой организации в единый государственный реестр саморегулируемых организаций оценщиков	09.07.2007
Номер некоммерческой организации в едином государственном реестре саморегулируемых организаций оценщиков	0003

Заместитель начальника Управления  
по контролю и надзору в сфере  
саморегулируемых организаций

И.Г. Азанов



ОБЩЕРОССИЙСКАЯ ОБЩЕСТВЕННАЯ ОРГАНИЗАЦИЯ  
**РОССИЙСКОЕ ОБЩЕСТВО ОЦЕНЩИКОВ**

105066, Москва, 1-й Басманный пер., 2А; ☒ 107078, г. Москва, а/я 308;  
Тел.: (495) 662-74-25, (499) 265-67-01; Факс: (499) 267-87-18; E-mail: info@sroroo.ru; http://www.sroroo.ru



Член Международной федерации  
участников рынка недвижимости  
(IFREVA)



Ассоциированный член Европейской  
группы ассоциаций оценщиков  
(EGVA)



Член  
Торгово-промышленной палаты  
Российской Федерации



Член Международного комитета  
по стандартам оценки  
(IVSC)

**Выписка**  
**из реестра саморегулируемой организации оценщиков**

Настоящая выписка из реестра саморегулируемой организации оценщиков выдана по заявлению

Зотова Владимира Андреевича

(Ф.И.О. заявителя или полное наименование организации)

о том, что Зотов Владимир Андреевич является членом Общероссийской общественной организации «Российское общество оценщиков»

и включен(а) в реестр оценщиков  
за регистрационным № 009832

« 11 » апреля 2016г.

Дата выдачи « 11 » апреля 2016г.

Президент  
саморегулируемой  
организации оценщиков



С.А. Табакова



ОБЩЕРОССИЙСКАЯ ОБЩЕСТВЕННАЯ ОРГАНИЗАЦИЯ  
„РОССИЙСКОЕ ОБЩЕСТВО ОЦЕНЩИКОВ”

# СВИДЕТЕЛЬСТВО

о членстве в саморегулируемой организации оценщиков

Общероссийская общественная организация «Российское общество оценщиков» зарегистрирована Федеральной регистрационной службой в едином государственном реестре саморегулируемых организаций оценщиков 9 июля 2007 г. регистрационный № 0003.

Оценщик:

Зотов Владимир Андреевич

*(фамилия, имя и отчество)*

паспорт: серия 4510 № 041201, выдан 18.05.2009г.

Отделением по р-ну Обручевский ОУФМС России по гор. Москве в  
ЮЗАО

*(орган, выдавший документ)*

включен в реестр членов РОО:

«11» апреля 2016г., регистрационный № 009832

Оценщик имеет право осуществлять оценочную деятельность на всей территории Российской Федерации в соответствии с Федеральным законом «Об оценочной деятельности в Российской Федерации» №135-ФЗ от 29.07.1998г.

Срок действия настоящего свидетельства 3 года с даты выдачи.

Выдано «11» апреля 2016 года.

Президент



С.А. Табакова

0020804 \*

**ООО «Сэнтрал Груп»**  
 отчет № 97/12/16-3/3 об определении рыночной и справедливой стоимости



Общество с ограниченной ответственностью «БИН Страхование» (ООО «БИН Страхование»)  
 Россия, 115088, г. Москва, ул. Шарикоподшипниковская, д. 4, корп. 1, тел. (495) 921-2000, факс (495) 223-9202,  
 ИНН 7757115093, КПП 775001001, ОГРН 1027739013202  
 Лицензия: СЛ № 3487, СЛ № 3487, ОС № 3487-03, ОС № 3487-04, ОС № 3487-05 от 13 сентября 2015г.

**ПОЛИС № 1 00 1401 00 47001 902821**  
 страхования гражданской ответственности оценщиков

г. Москва

«23» марта 2016 г.

Настоящий Полис удостоверяет факт заключения договора страхования гражданской ответственности оценщиков на основании Заявления на страхование гражданской ответственности оценщиков от 23.03.2016г. (Приложение №1) и «Правил страхования гражданской ответственности оценщика и юридического лица, с которым оценщик заключил трудовой договор» от 20.11.2014 г. (Приложение №2) (далее – Правила страхования) о нижеследующем:

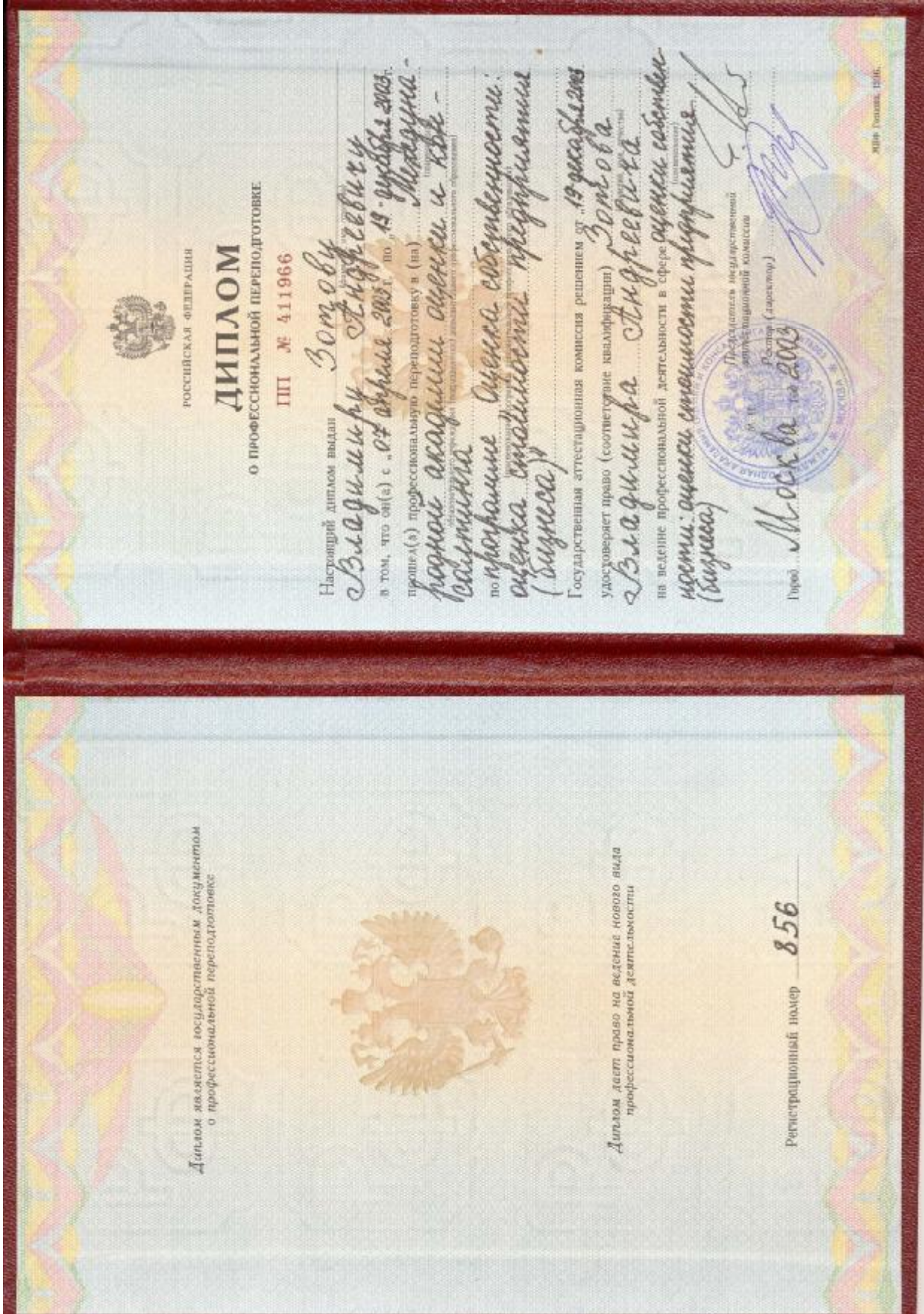
<b>СТРАХОВАТЕЛЬ</b>	Зотов Владимир Андреевич Паспорт: Серия 4510 № 041201 выдан Отделением по р-ну Обручевский ОУФМС России по МО г.ор.Москве 18.05.2009 г., код подразделения 770-120
<b>ОБЪЕКТ СТРАХОВАНИЯ</b>	Объектом страхования по договору обязательного страхования ответственности оценщика при осуществлении оценочной деятельности являются имущественные интересы, связанные с риском ответственности оценщика (страхователя) по обязательствам, возникающим вследствие причинения ущерба заказчику, заключившему договор на проведение оценки, и (или) третьим лицам.
<b>ВИДЫ ОЦЕНОЧНОЙ ДЕЯТЕЛЬНОСТИ, ОСУЩЕСТВЛЯЕМЫЕ СТРАХОВАТЕЛЕМ (ЗАСТРАХОВАННЫМ ЛИЦОМ)</b>	согласно Заявлению на страхование (Приложение № 1 к Полису)
<b>ВЫГОДОПРИБРЕТАТЕЛЬ</b>	Договор считается заключенным в пользу лиц, которым может быть причинен вред (Выгодоприобретатели), даже если договор заключен в пользу Страхователя или иного лица, ответственных за причинение вреда, либо в договоре не сказано, в чью пользу он заключен
<b>СТРАХОВОЙ СЛУЧАЙ</b>	Страховым случаем по договору страхования ответственности оценщика является установленный вступившим в законную силу решением арбитражного суда или признанный страховщиком факт причинения ущерба действиями (бездействием) оценщика в результате нарушения требований федеральных стандартов оценки, стандартов и правил оценочной деятельности, установленных саморегулируемой организацией оценщиков, членом которой являлся оценщик на момент причинения ущерба.
<b>СТРАХОВАЯ СУММА</b>	1 000 000,00 (Один миллион) рублей 00 копеек
<b>ЛИМИТ СТРАХОВОГО ВОЗМЕЩЕНИЯ</b>	1 000 000,00 (Один миллион) рублей 00 копеек
<b>СТРАХОВОЙ ТАРИФ</b>	0,2%
<b>СТРАХОВАЯ ПРЕМИЯ</b>	2 000,00 (Две тысячи) рублей 00 копеек
<b>ФРАНШИЗА</b>	отсутствует
<b>ПОРЯДОК УПЛАТЫ</b>	оплата единовременно на расчетный счет Страховщика в срок до 25.03.2016г.
<b>СРОК СТРАХОВАНИЯ:</b>	С 00 часов «24» марта 2016г., но не ранее дня оплаты страховой премии и действует до 24 часов «23» марта 2017г.
<b>ПРОЧИЕ УСЛОВИЯ</b>	По настоящему в объем страхового возмещения включены следующие убытки: <input checked="" type="checkbox"/> реальный ущерб: - убытки от недооценки (переоценки) имущества в результате занижения (завышения) его стоимости; - сумму неуплаченного налога на имущество, которую должно уплатить или уплатил потребитель услуг Оценщика в результате занижения стоимости имущества (сумма, подлежащая выплате, определяется по результатам проверок налоговых органов); - расходы, которые требуется понести для восстановления (приобретения) имущественных прав, утерянных в результате допущенных ошибок при проведении оценки объекта оценки; - иные убытки, подтвержденные документально;  При исполнении настоящего договора страхования (полиса) Стороны руководствуются действующим законодательством Российской Федерации, Правилами страхования и положениями настоящего Полиса. При этом в случае несоответствия отдельных условий Правил страхования и Полиса подлежат применению положения, изложенные в Полисе.
	Изменения и дополнения к настоящему Полису будут действительны только при условии, если они совершены в письменной форме и подписаны уполномоченными представителями Сторон.
<b>ДОКУМЕНТЫ, ЯВЛЯЮЩИЕСЯ НЕОТЪЕМЛЕМОЙ ЧАСТЬЮ НАСТОЯЩЕГО ПОЛИСА</b>	Приложение №1: Заявление на страхование гражданской ответственности оценщиков от 04.03.2016 г. Приложение №2: Правила страхования гражданской ответственности оценщика и юридического лица, с которым оценщик заключил трудовой договор от 20.11.2014 г.

**СТРАХОВЩИК:**  
 ООО «БИН Страхование»  
 г. Москва, ул. Шарикоподшипниковская, д. 4, стр.1  
 ИНН 7717115093, КПП 775001001  
 р/с 40701810600050000010  
 в ПАО «БИНБАНК» г. Москва,  
 к/с 30101810200000000205

**СТРАХОВАТЕЛЬ:**  
 Зотов Владимир Андреевич  
 Паспортные данные: Серия 4510 № 041201 выдан  
 Отделением по р-ну Обручевский ОУФМС России по  
 МО г.ор.Москве 18.05.2009 г.,  
 код подразделения 770-120  
 Адрес регистрации: г.Москва,  
 Власова Архитектора ул., д.33, корп.1, кв.26  
 ИНН 772804255084  
*С Правилами страхования ознакомлен.  
 Экземпляр Правил страхования получил.*

Коммерческий директор  /Е.В. Епишина

 / Зотов В.А.  
 Подпись м.п.





РОССИЙСКАЯ ФЕДЕРАЦИЯ

## СВИДЕТЕЛЬСТВО О ПОВЫШЕНИИ КВАЛИФИКАЦИИ

Настоящее свидетельство выдано Зотову  
(фамилия, имя, отчество)  
Владимиру Ивановичу  
в том, что он(а) с 21 мая 2007 г. по 31 мая 2007 г.  
повысил(а) свою квалификацию в (на) Международная академия систем и консалтинга  
(наименование образовательного учреждения (образовательного учреждения) дополнительного профессионального образования)  
по программе: Дипломная деятельность  
(наименование Программы дополнительного профессионального образования)

в объеме 104 часов  
(количество часов)  
За время обучения сдал(а) зачеты и экзамены по основным дисциплинам программы:

Наименование	Количество часов	Оценка
1. Обязательный дисциплинарный	72	
2. Дисциплинарный по выбору	32	
3. Итоговой компетенции - май экзамен		отлично

Прошел(а) стажировку нет  
(наименование предприятия)

Выполнил(а) нет  
(уровень)

нет  
(директор)

нет  
гид



Город Москва 2007

МРО Газман. 1396.

Свидетельство является государственным документом  
о повышении квалификации

Регистрационный номер 850



**Приложение 3**

**Документы Заказчика.**

  
РОССИЙСКАЯ ФЕДЕРАЦИЯ  
ЕДИНЫЙ ГОСУДАРСТВЕННЫЙ РЕЕСТР ПРАВ НА НЕДВИЖИМОЕ ИМУЩЕСТВО И СДЕЛОК С НЕМ

**СВИДЕТЕЛЬСТВО**  
**О ГОСУДАРСТВЕННОЙ РЕГИСТРАЦИИ ПРАВА**  
Управление Федеральной службы государственной регистрации,  
кадастра и картографии по Пензенской области

повторное, взамен свидетельства: серия 58-АБ № 010826, дата выдачи 14.07.2011;  
Дата выдачи: "16" июля 2011 года

Документы-основания: Договор купли-продажи земельных участков от 23.06.2011г. №4-06/2011/ДУ/КВ

Субъект (субъекты) права: Владельцы инвестиционных пасов  
Закрýтый реинвeстиционный фонд "Финанс-Капитальные вложения", данные о которых устанавливаются на основании данных лицевых счетов владельцев инвестиционных пасов и реестре владельцев инвестиционных пасов и счетов депозитов владельцев инвестиционных пасов


Вид права: Общая долевая собственность

Объект права: Земельный участок для сельскохозяйственного производства, категория земель: земли сельскохозяйственного назначения, разрешенное использование: для ведения сельскохозяйственного производства, общая площадь 67330 кв. м, адрес объекта: Участок находится примерно в 3,4 км по направлению на юго-восток от ориентира с. Старое Славкино, расположенного за пределами участка, адрес ориентира: р-н Малосердобинский

Кадастровый (или условный) номер: 58:17:130702:03

Существующие ограничения (обременения) права: не зарегистрировано  
о чем в Едином государственном реестре прав на недвижимое имущество и сделок с ним "14" июля 2011 года сделана запись регистрации № 58-58-12/006/2011-216

Регистратор \_\_\_\_\_  
Клементьев С.А. (подпись)



58 АБ № 010995