

**Общество с ограниченной ответственностью
«Сэнтрал Групп»**

Договор ООО «БИН Страхование» № 100 2447 00 16101 902342,
срок страхования с «21» мая 2016 г. по «20» мая 2017 г.



“Утверждаю”
Генеральный директор
ООО «Сэнтрал Групп»

В.Г. Стоянова

ОТЧЕТ **№ 56/06/16-3/3**

ОБ ОПРЕДЕЛЕНИИ РЫНОЧНОЙ И СПРАВЕДЛИВОЙ СТОИМОСТИ
земельного участка, расположенного по адресу:
Пензенская обл., Пензенский р-он.

ЗАКАЗЧИК:

ООО «УК БИН ФИНАМ Групп» Д.У. ЗПИФ рентный «Финам-Капитальные вложения»

ИСПОЛНИТЕЛЬ:

ООО «Сэнтрал Групп»

Дата проведения оценки (дата определения стоимости): 11 июня 2016 г.

Дата составления отчета: 11 июня 2016 г.

Москва 2016 г.

ООО «Сэнтрал Групп»
Место нахождения: 119435, г. Москва, Большой Саввинский переулок, д.12, стр.9,
тел.(495)909-98-16, E-mail: info@sentrallgroup.ru

Сопроводительное письмо.

Генеральному директору
**ООО «УК БИН ФИНАМ
Групп» Д.У. ЗПИФ рентный
«Финам - Капитальные
вложения»**
Ашихминой И.А.

Относительно: оценки рыночной и справедливой стоимости земельного участка, расположенного по адресу: Россия, Пензенская обл., Пензенский р-он.

Уважаемая Ирина Александровна,

В соответствии с договором 76-09/2011/ДУ/КВ от 29.09.2011 и заявкой на оценку № 656 от 02 июня 2016 г. эксперты ООО «Сэнтрал Груп» произвели оценку рыночной и справедливой стоимостей земельного участка с/х назначения, общей площадью 2 439 502 кв.м, расположенного по адресу: Пензенская область, Пензенский р-он, кадастровый номер: 58:13:0440903:69.

Понятие «рыночная стоимость», используемое в настоящем отчете, определяется в соответствии с Федеральным Законом от 29.07.1998 № 135-ФЗ «Об оценочной деятельности в Российской Федерации» (в действующей редакции).

Под рыночной стоимостью объекта оценки понимается наиболее вероятная цена, по которой объект оценки может быть отчужден на дату оценки на открытом рынке в условиях конкуренции, когда стороны сделки действуют разумно, располагая всей необходимой информацией, а на величине цены сделки не отражаются какие-либо чрезвычайные обстоятельства, то есть когда:

- одна из сторон сделки не обязана отчуждать объект оценки, а другая сторона не обязана принимать исполнение;
- стороны сделки хорошо осведомлены о предмете сделки и действуют в своих интересах;
- объект оценки представлен на открытом рынке посредством публичной оферты, типичной для аналогичных объектов оценки;
- цена сделки представляет собой разумное вознаграждение за объект оценки и принуждения к совершению сделки в отношении сторон сделки с чьей-либо стороны не было;
- платеж за объект оценки выражен в денежной форме.

Понятие «справедливая стоимость», используемое в настоящем отчете, определяется в соответствии с Международным стандартом финансовой отчетности (IFRS 13) «Оценка справедливой стоимости» (введен в действие для применения на территории Российской Федерации приказом Минфина России от 18.07.2012 № 106н).

Справедливая стоимость - это цена, которая может быть получена при продаже актива или уплачена при передаче обязательства при проведении операции на добровольной основе на основном (или наиболее выгодном) рынке на дату оценки в текущих рыночных условиях (то есть выходная цена) независимо от того, является ли такая цена непосредственно наблюдаемой или рассчитывается с использованием другого метода оценки.

Оценка рыночной и справедливой стоимости Объекта оценки произведена на **11 июня 2016 года**.

Оценка была проведена в соответствии:

ООО «Сэнтрал Груп»

отчет № 56/06/16-3/3 об определении рыночной стоимости

- с Федеральным законом «Об оценочной деятельности в Российской Федерации» от 29 июля 1998 года № 135-ФЗ (в действующей редакции);
- с Федеральным стандартом оценки «Общие понятия оценки, подходы и требования к проведению оценки (ФСО №1)»¹;
- с Федеральным стандартом оценки «Цель оценки и виды стоимости (ФСО №2)»²;
- с Федеральным стандартом оценки «Требования к отчету об оценке (ФСО №3)»³;
- с Федеральным стандартом оценки «Оценка недвижимости (ФСО №7)»⁴;
- со сводом Стандартов и Правил РОО (Общероссийской общественной организации «Российское общество оценщиков») 2015 (Утвержден Советом РОО 23 декабря 2015 года, Протокол № 07-Р).
- Международным стандартом финансовой отчетности (IFRS) 13 «Оценка справедливой стоимости» (введен в действие для применения на территории Российской Федерации приказом Минфина России от 18.07.2012 № 106н).

Согласно требованиям Стандартов оценки, обязательным к применению субъектами оценочной деятельности, Оценщик при выборе используемых при проведении оценки подходов учитывает не только возможность применения каждого из подходов, но и цели и задачи оценки, предполагаемое использование результатов оценки, допущения, полноту и достоверность исходной информации. На основе анализа указанных факторов обосновывается выбор подходов, используемых оценщиком. Оценщик вправе самостоятельно определять необходимость применения тех или иных подходов к оценке и конкретных методов оценки в рамках применения каждого из подходов. При проведении оценки возможно установление дополнительных к указанным в задании на оценку допущений, связанных с предполагаемым использованием результатов оценки и спецификой объекта оценки.

Согласно требованиям МСФО (IFRS 13) «Оценка справедливой стоимости» Предприятие должно использовать такие методы оценки, которые являются приемлемыми в сложившихся обстоятельствах и для которых доступны данные, достаточные для оценки справедливой стоимости, при этом максимально используя уместные наблюдаемые исходные данные и минимально используя ненаблюдаемые исходные данные.

Доходный подход – совокупность методов оценки стоимости объекта оценки, основанных на определении ожидаемых доходов от использования объекта оценки.

Сравнительный подход – совокупность методов оценки, основанных на получении стоимости объекта оценки путем сравнения оцениваемого объекта с объектами-аналогами.

Затратный подход – совокупность методов оценки стоимости объекта оценки, основанных на определении затрат, необходимых для приобретения, воспроизводства либо замещения объекта оценки с учетом износа и устареваний.

Расчет стоимости Объекта оценки был осуществлен с применением сравнительного подхода. Обоснование выбора подходов к оценке объекта оценки приведено в тексте отчета.

На основании проведенного исследования и анализа оценщик пришел к выводу, что:

¹ Утвержден Приказом Минэкономразвития России от 20 мая 2015 г. № 297.

² Утвержден Приказом Минэкономразвития России от 20 мая 2015 г. № 298.

³ Утвержден Приказом Минэкономразвития России от 20 мая 2015 г. № 299.

⁴ Утвержден Приказом Минэкономразвития России от 25 сентября 2014 г. № 611.

ООО «Сэнтрал Груп»

отчет № 56/06/16-3/3 об определении рыночной стоимости

Рыночная стоимость Объекта оценки:

земельного участка общей площадью 2 439 502 кв.м, расположенного по адресу: Пензенская область, Пензенский р-он, кадастровый номер: 58:13:0440903:69 по состоянию на 11 июня 2016 составляет:

16 100 000 рублей

(Шестнадцать миллионов сто тысяч) рублей

Справедливая стоимость Объекта оценки:

земельного участка общей площадью 2 439 502 кв.м, расположенного по адресу: Пензенская область, Пензенский р-он, кадастровый номер: 58:13:0440903:69 по состоянию на 11 июня 2016 составляет:

16 100 000 рублей

(Шестнадцать миллионов сто тысяч) рублей

Генеральный директор
ООО «Сэнтрал Груп»



Стоянова В.Г.

11 июня 2016 г.

Содержание

1.	<i>Основные факты и выводы.</i>	6
2.	<i>Задание на оценку.</i>	7
3.	<i>Заявление оценщика.</i>	10
4.	<i>Содержание и объем работ, использованных для проведения оценки</i>	11
5.	<i>Сведения о заказчике и оценщике.</i>	12
6.	<i>Допущения и ограничительные условия, использованные оценщиком при проведении оценки (в том числе специальные).</i>	13
7.	<i>Основные определения и понятия.</i>	15
10.	<i>Анализ достаточности и достоверности данных.</i>	17
11.	<i>Применяемые стандарты оценочной деятельности и обоснование их применения</i>	18
12.	<i>Обоснование применения используемых стандартов.</i>	18
13.	<i>Описание объекта оценки.</i>	19
13.1.	<i>Правообладатель объекта оценки.</i>	19
13.2.	<i>Описание местоположения объекта оценки</i>	19
13.3.	<i>Описание района расположения Объекта оценки.</i>	20
14.	<i>Анализ рынка</i>	31
14.1.	<i>Макроэкономический анализ.</i>	31
14.1.1.	<i>Анализ влияния общей политической и социально-экономической обстановки в стране.</i>	31
14.2.	<i>Краткий обзор земельного рынка Российской Федерации.</i>	34
15.	<i>Обоснование выбора подходов к оценке объектов оценки.</i>	36
16.	<i>Анализ наилучшего и наиболее эффективного использования.</i>	37
17.	<i>Оценка рыночной стоимости Объекта оценки.</i>	39
17.1.	<i>Сравнительный подход к оценке Объекта оценки.</i>	39
17.1.1.	<i>Методология сравнительного подхода.</i>	39
17.1.2.	<i>Применение сравнительного подхода к оценке стоимости Объекта оценки.</i>	39
17.2.	<i>Согласование результатов оценки рыночной стоимости Объекта оценки</i>	45
18.	<i>Итоговое заключение о рыночной стоимости.</i>	46
19.	<i>Список используемой литературы.</i>	47
20.	<i>Перечень документов Заказчика.</i>	48
21.	<i>Перечень документов Оценщика.</i>	48

ООО «Сэнтрал Груп»
отчет № 56/06/16-3/3 об определении рыночной стоимости

1. Основные факты и выводы.

Таблица 1. Общая информация, идентифицирующая Объект Оценки

Наименование Объекта оценки	Земельный участок, расположенный в Пензенском районе Пензенской области		
Состав объекта оценки с указанием сведений, достаточных для идентификации каждой из его частей (при наличии)	Кадастровый номер	Адрес участка	Площадь участка, кв. м
	58:13:0440903:69	Участок находится примерно в 8700 м на запад от ориентира здание, расположенного за пределами участка, адрес ориентира: Пензенская область, Пензенский р-н, с/с Варыпаевский с. Варыпаево, ул. Школьная, дом 1-а	2 439 502
Назначение	Сельскохозяйственное		

Таблица 2. Сведения о проводимой оценке

Основание проведения оценки	Договор 76-09/2011/ДУ/КВ от 29.09.2011 и заявка на оценку № 656 от 02 июня 2016 г.
Вид определяемой стоимости	Рыночная и справедливая стоимости в рублях (без указания вероятного интервала, в котором эта стоимость может находиться)
Цель оценки	Определение рыночной и справедливой стоимости в рублях (без указания вероятного интервала, в котором эта стоимость может находиться)
Предполагаемое использование результатов оценки	Расчет стоимости чистых активов ЗПИФ рентного «Финам-Капитальные вложения»
Ограничения, связанные с предполагаемым использованием результатов оценки	Итоговая величина рыночной стоимости объекта оценки не может быть использована для иных целей
Допущения и ограничения, на которых основывается оценка.	Обременение – доверительное управление ООО «УК БИН ФИНАМ Групп» Д.У. ЗПИФ рентным «Финам-Капитальные вложения»
Дата проведения оценки	11 июня 2016 года
Срок проведения оценки	11 июня 2016 года
Дата составления отчета	11 июня 2016 года
Дата осмотра объекта оценки.	Осмотр не проводился ⁵
Порядковый номер отчета	В системе нумерации Оценщика отчет имеет № 56/06/16-3/3

Таблица 3. Применяемые стандарты оценки

Применяемые стандарты оценки	Федеральный стандарт оценки «Общие понятия оценки, подходы к оценке и требования к проведению оценки (ФСО № 1)», утвержденный приказом Минэкономразвития России от 20 мая 2015 года № 297; Федеральный стандарт оценки «Цель оценки и виды стоимости (ФСО № 2)», утвержденный приказом Минэкономразвития России от 20 мая 2015 года № 298; Федеральный стандарт оценки «Требования к отчету об оценке (ФСО № 3)», утвержденный приказом Минэкономразвития России от 20 мая 2015 года № 299; Федеральный стандарт оценки «Определение кадастровой стоимости (ФСО № 4)», утвержденный приказом Минэкономразвития России от 22 октября 2010 года № 508; Федеральный стандарт оценки «Оценка недвижимости (ФСО № 7)», утвержденный приказом Минэкономразвития России от 25 сентября 2014 года № 611; свод Стандартов и Правил РОО (Общероссийской общественной организации «Российское общество оценщиков») 2015 (Утвержден Советом РОО 23 декабря 2015 года, Протокол № 07-Р); Международный стандарт финансовой отчетности (IFRS) 13 «Оценка справедливой стоимости» (введен в действие для применения на территории Российской Федерации приказом Минфина России от 18.07.2012 № 106н)
------------------------------	---

Таблица 4. Заключение об оценке

Результаты оценки, полученные при применении различных подходов к оценке, руб.	Затратный подход	Не применялся
	Сравнительный подход	16 100 000
	Доходный подход	Не применялся
Итоговая величина рыночной и справедливой стоимости Объекта оценки, руб.	16 100 000 руб. (Шестнадцать миллионов сто тысяч) рублей	

⁵ Оценщик посчитал информацию предоставленную Заказчиком достаточной для проведения оценки. Использование дополнительной информации от визуального осмотра не ведет к существенному изменению характеристик, использованных при проведении оценки объекта оценки, а также не ведет к изменению итоговой величины стоимости объекта оценки.

2. Задание на оценку.

Таблица 5. Задание на оценку

Основание проведения оценки	Договор 76-09/2011/ДУ/КВ от 29.09.2011 и заявка на оценку № 656 от 02 июня 2016 г.		
Наименование Объекта оценки	Земельный участок, расположенный в Пензенском районе Пензенской области		
Состав объекта оценки с указанием сведений, достаточных для идентификации каждой из его частей (при наличии)	Кадастровый номер	Адрес участка	Площадь участка, кв. м
	58:13:0440903:69	Участок находится примерно в 8700 м на запад от ориентира здание, расположенного за пределами участка, адрес ориентира: Пензенская область, Пензенский р-н, с/с Варыпаевский с. Варыпаево, ул. Школьная, дом 1-а	2 439 502
Назначение	Сельскохозяйственное		
Вид разрешенного использования	Для сельскохозяйственного производства.		
Краткое описание	Земельный участок сельскохозяйственного назначения, расположенный в Пензенском районе Пензенской области, общей площадью 2 439 502 кв.м.		
Имущественные права на объект недвижимости	Общая долевая собственность		
Правообладатель	Владельцы инвестиционных паев ЗПИФ рентный «Финам-Капитальные вложения»		
Вид определяемой стоимости	Рыночная ² и справедливая ³ стоимости в рублях (без указания вероятного интервала, в котором эта стоимость может находиться)		
Цель и задача оценки	Определение рыночной и справедливой стоимости Объекта оценки (без указания вероятного интервала, в котором эта стоимость может находиться)		
Предполагаемое использование результатов оценки	Расчет стоимости чистых активов ЗПИФ рентного «Финам-Капитальные вложения»		
Ограничения, связанные с предполагаемым использованием результатов оценки	Итоговая величина рыночной стоимости объекта оценки не может быть использована для иных целей		
Форма отчета	Письменная		
Дата проведения оценки	11 июня 2016 года ⁴		
Дата составления отчета	11 июня 2016 года		
Применяемые стандарты оценки	Федеральный стандарт оценки «Общие понятия оценки, подходы к оценке и требования к проведению оценки (ФСО № 1)», утвержденный приказом Минэкономразвития России от 20 мая 2015 года № 297; Федеральный стандарт оценки «Цель оценки и виды стоимости (ФСО № 2)», утвержденный приказом Минэкономразвития России от 20 мая 2015 года № 298; Федеральный стандарт оценки «Требования к отчету об оценке (ФСО № 3)», утвержденный приказом Минэкономразвития России от 20 мая 2015 года № 299; Федеральный стандарт оценки «Оценка недвижимости (ФСО № 7)», утвержденный приказом Минэкономразвития России от 25 сентября 2014 года № 611; свод Стандартов и Правил РОО (Общероссийской общественной организации «Российское общество оценщиков») 2015 (Утвержден Советом РОО 23 декабря 2015 года, Протокол № 07-Р); Международный стандарт финансовой отчетности (IFRS) 13 «Оценка справедливой стоимости» (введен в действие для применения на территории Российской Федерации приказом Минфина России от 18.07.2012 № 106н)		
Допущения, на которых должна основаться оценка	<ol style="list-style-type: none"> Отчет достоверен лишь в полном объеме и лишь в указанных в нем целях. Пределы применения полученных результатов оценки ограничены целью и предполагаемым использованием результатов оценки, а также датой оценки. Оценщик не несет ответственности за юридическое описание прав оцениваемой собственности или за вопросы, связанные с рассмотрением прав собственности. Право оцениваемой собственности считается достоверным. Оцениваемая собственность считается свободной от каких-либо претензий или ограничений, кроме оговоренных в отчете. Оценщик не обязан приводить обзорные материалы (фотографии, планы чертежи и т. п.) по объекту. Все рисунки в отчете включены исключительно для того, чтобы помочь читателю получить представление о собственности. Оценщик предполагает отсутствие каких-либо скрытых фактов, влияющих на оценку. Оценщик не несет ответственности за наличие таких скрытых фактов, ни за необходимость выявления таковых. Описание проводится оценщиком исключительно на основании технических документов, документации или документально оформленной информации ответственных лиц Заказчика. Результаты визуального осмотра носят лишь фиксирующий характер. 		

ООО «Сэнтрал Груп»

отчет № 56/06/16-3/3 об определении рыночной стоимости

	<p>подтверждающий факт их наличия на дату оценки.</p> <p>6. Сведения, полученные оценщиком и содержащиеся в отчете, считаются достоверными. Однако Оценщик не может гарантировать абсолютную точность информации, поэтому, для всех сведений указывается источник информации.</p> <p>7. Ни клиент, ни оценщик не могут использовать отчет иначе, чем это предусмотрено договором на оценку.</p> <p>8. Если заказчиком оценки является лицо, не являющееся на дату проведения оценки собственником объекта оценки, а так же не имеющее оформленных в соответствии с действующим законодательством документов от собственника, дающих право на дату проведения оценки указанному лицу действовать от лица собственника объекта оценки, то указанная оценка производится для консультирования Заказчика относительно наиболее вероятной стоимости объекта оценки, а отчет об оценке не может быть признан документом доказательного значения для конкретной сделки с объектом оценки.</p> <p>9. От оценщика не требуется появляться в суде или свидетельствовать иным способом по поводу произведенной оценки, иначе как по официальному вызову суда.</p> <p>10. Все прогнозы и допущения, сделанные в тексте отчета, базируются на существующей рыночной ситуации, объеме и достоверности имеющейся информации. Мнение оценщика относительно рыночной стоимости объекта действительно только на дату оценки. Оценщик не принимает на себя никакой ответственности за изменение экономических, юридических и иных факторов, которые могут возникнуть после этой даты и повлиять на рыночную стоимость объекта.</p> <p>11. Отчет об оценке содержит профессиональное, субъективное мнение Оценщика относительно рыночной стоимости в отношении объекта как наиболее вероятной цене, по которой объект может быть отчужден на открытом рынке и не является гарантией того, что объект будет продан на свободном рынке по цене, равной стоимости объекта, указанной в данном отчете.</p> <p>12. В случае получения нами какой-либо дополнительной информации, которая может изменить наше понимание относительно рыночной стоимости мы оставляем за собой право пересмотреть выводы, сделанные в данном отчете.</p> <p>13. В соответствии с нашей стандартной практикой, мы подтверждаем, что данный отчет является конфиденциальным. Сам отчет, его части или ссылки на него не могут быть опубликованы в каком-либо документе, заявлении или циркуляре. ООО «Сэнтрал Груп» не несет ответственности за любые потери или ущерб, включая без ограничения, любую потерю прибыли, которая может возникнуть прямо или косвенно в результате использования диапазона рыночной стоимости, приведенного в данном отчете.</p> <p>14. Все расчёты производились Оценщиками в программном продукте «MicrosoftExcel». В расчётных таблицах, представленных в Отчёте, приведены округлённые значения показателей. Итоговые показатели получены при использовании точных данных. Поэтому при пересчёте итоговых значений по округлённым данным результаты могут несколько отличаться от указанных в Отчёте.</p> <p>Более частные предположения, допущения и ограничивающие обстоятельства приведены в тексте Отчета.</p>
Порядковый номер отчета	В системе нумерации Оценщика отчет имеет № 56/06/16-3/3
Оцениваемые права	Право собственности ¹
Заказчик работы	ООО «УК БИН ФИНАМ Групп» Д.У. ЗПИФ рентным «Финам-Капитальные вложения»
Срок действия отчета	6 месяцев ⁵

¹ - содержание **права собственности** раскрывает ст. 209 Гражданского Кодекса РФ, в которой говорится, что «собственнику принадлежат права владения, пользования и распоряжения своим имуществом. Собственник вправе по своему усмотрению совершать в отношении принадлежащего ему имущества любые действия, не противоречащие закону и иным правовым актам и не нарушающие права и интересы других лиц, в том числе отчуждать свое имущество в собственность другим лицам, передавать им, оставаясь собственником, права владения, пользования и распоряжения имуществом, отдавать имущество в залог и обременять его другими способами, распоряжаться им иным образом».

² - в ст. 3 Федерального Закона «Об оценочной деятельности в Российской Федерации» № 135-ФЗ от 29.07.98 г. дано следующее определение рыночной стоимости. *Рыночная стоимость* – это «наиболее вероятная цена, по которой объект оценки может быть отчужден на открытом рынке в условиях конкуренции, когда стороны сделки действуют разумно, располагая всей необходимой информацией, а на величине сделки не отражаются какие-либо чрезвычайные обстоятельства, то есть когда:

- одна из сторон сделки не обязана отчуждать объект оценки, а другая сторона не обязана принимать исполнение;
- стороны сделки хорошо осведомлены о предмете сделки и действуют в своих интересах;
- объект оценки представлен на открытый рынок в форме публичной оферты;

ООО «Сэнтрал Груп»

отчет № 56/06/16-3/3 об определении рыночной стоимости

- цена сделки представляет собой разумное вознаграждение за объект оценки, и принуждения к совершению сделки в отношении сторон сделки с чьей-либо стороны не было;
- платеж за объект оценки выражен в денежной форме».

³ - Справедливая стоимость - это цена, которая может быть получена при продаже актива или уплачена при передаче обязательства при проведении операции на добровольной основе на основном (или наиболее выгодном) рынке на дату оценки в текущих рыночных условиях (то есть выходная цена) независимо от того, является ли такая цена непосредственно наблюдаемой или рассчитывается с использованием другого метода оценки.

⁴ - в соответствии с Федеральным стандартом оценки "Общие понятия оценки, подходы к оценке и требования к проведению оценки (ФСО №1)", утвержденным приказом Минэкономразвития России от 20 мая 2015 г. №297, «**Датой оценки** (датой проведения оценки, датой определения стоимости) является дата, по состоянию на которую определяется стоимость объекта оценки».

⁵ - в соответствии с Федеральным Законом «Об оценочной деятельности в Российской Федерации» № 135-ФЗ от 29.07.98 г., итоговая величина стоимости объекта оценки, указанная в отчете об оценке, может быть признана рекомендуемой для целей совершения сделки с объектами оценки, если с даты составления отчета об оценке до даты совершения сделки с объектом оценки или даты представления публичной оферты прошло не более 6 месяцев.

3. Заявление оценщика.

Подписавший данный отчет оценщик настоящим удостоверяет, что в соответствии с имеющимися у него данными:

1. Факты, изложенные в отчете, верны, объективны и соответствуют действительности.
2. Содержащиеся в отчете анализ, суждения, выводы и заключения принадлежат самому оценщику и действительны строго в пределах, ограниченных теми условиями и допущениями, которые являются частью настоящего отчета.
3. Оценщик не имеет ни настоящей, ни ожидаемой заинтересованности в оцениваемом имуществе и действует непредвзято и без предубеждения по отношению к участвующим сторонам.
4. Вознаграждение оценщика не зависит от итоговой величины стоимости, а также от тех событий, которые могут наступить в результате использования заказчиком или третьими сторонами выводов и заключений, содержащихся в отчете.
5. Оценка была проведена, а отчет составлен в соответствии с Федеральным законом №135-ФЗ от 29.07.1998 г. «Об оценочной деятельности в Российской Федерации» с изменениями и дополнениями: Федеральными стандартами оценки ФСО №1, ФСО №2, ФСО №3, ФСО №7, а также сводом стандартов оценки Российского общества оценщиков (ССО РОО-2015).
6. Объем и глубина проделанной работы соответствуют Федеральным стандартам оценки ФСО №1, ФСО №2, ФСО №3, ФСО №7, а также сводом стандартов оценки Российского общества оценщиков (ССО РОО-2015), Международным стандартом финансовой отчетности (IFRS) 13 «Оценка справедливой стоимости» (введен в действие для применения на территории Российской Федерации приказом Минфина России от 18.07.2012 № 106н) и Кодексом этики оценщика).
7. Приведенные в отчете сведения, на основании которых осуществлялся анализ, делались предположения и выводы, были получены с наибольшей степенью использования профессиональных знаний и опыта оценщика, и являются, по убеждению оценщиков, объективными, достоверными и не содержащими ошибок.

Оценщик



Зотов В.А.

11 июня 2016 г.

4. Содержание и объем работ, использованных для проведения оценки

В соответствии с Федеральным стандартом оценки «Общие понятия оценки, подходы и требования к проведению оценки (ФСО №1)», проведение оценки включало следующие этапы:

- а) заключение договора на проведение оценки, включающего задание на оценку;
- б) сбор и анализ информации, необходимой для проведения оценки;
- в) применение подходов к оценке, включая выбор методов оценки и осуществление необходимых расчетов;
- г) согласование (в случае необходимости) результатов и определение итоговой величины стоимости объекта оценки;
- д) составление отчета об оценке.

5. Сведения о заказчике и оценщике.

Таблица 6. Сведения о заказчике

Организационно-правовая форма	Общество с ограниченной ответственностью.
Наименование	ООО «УК БИН ФИНАМ Групп» Д.У. ЗПИФ рентным «Финам-Капитальные вложения»
ОГРН	1037739222620 от 27.01.2003 г.
Место нахождения	г. Москва
Адрес, указанный в ЕГРЮЛ	109004, г. Москва, ул. Земляной вал, д. 54, стр.2
ИНН/КПП	ИНН 7710288918 / КПП 775001001
Банковские реквизиты	р/с 40701810300050000006 в ПАО «БИНБАНК» г.Москва к/с 30101810200000000205 БИК 044525205
Генеральный директор	Ашихмина Ирина Александровна

Таблица 7. Сведения об оценщике

Оценщик	Фамилия, Имя, Отчество	Зотов Владимир Андреевич
	Местонахождение оценщика	109052, г. Москва, ул. Нижегородская, д.104, корп.3, пом.1, ком.3
	Информация о членстве в саморегулируемой организации оценщиков	Член Общероссийской общественной организации «РОССИЙСКОЕ ОБЩЕСТВО ОЦЕНЩИКОВ» № 009832 по реестру.
	Документы, подтверждающие получение профессиональных знаний в области оценочной деятельности	Диплом о профессиональной переподготовке ПП № 411966 выдан Международной академией оценки и консалтинга 19 декабря 2003 года; Свидетельство о повышении квалификации 850 выдано Международной академией оценки и консалтинга 31 мая 2007 года
	Сведения о страховании гражданской ответственности оценщика	Полис ООО «БИН Страхование» № 1 00 1401 00 47001 902821. Страхователь - ООО «Сэнтрал Груп». Застрахованное лицо – Зотов Владимир Андреевич. Срок страхования с «24» марта 2016 г. по «23» марта 2017 г. Страховая сумма 1 000 000 (Один миллион) рублей
	Стаж работы в оценочной деятельности	8 лет
	Степень участия в проведении оценки объекта оценки	Полный комплекс работ
Юридическое лицо, с которым оценщик заключил контракт	Организационно-правовая форма и наименование	ООО «Сэнтрал Груп»
	ОГРН	1037789013613 от 02.12.2003 г.
	Адрес местонахождения	109052, г. Москва, ул. Нижегородская, д.104, корп.3, пом.1, ком.3
	Контракт, заключенный с оценщиком	Трудовой договор №1 от 15 апреля 2016 г. с Зотовым В.А.
	ИНН/КПП	7709518701/772201001
	Банковские реквизиты	р/с 40702810900030000030 в ПАО «БИНБАНК» г. Москва, к/с 30101810200000000205, БИК 044525205
	Генеральный директор	Стоянова Виолетта Георгиевна
Информация о привлекаемых к проведению оценки и подготовке отчета об оценке организациях и специалистах		Сторонние организации и специалисты не привлекались

6. Допущения и ограничительные условия, использованные оценщиком при проведении оценки (в том числе специальные).

1. Настоящий отчет достоверен лишь в полном объеме и лишь в указанных в нем целях.
2. Пределы применения полученных результатов оценки ограничены целью и предполагаемым использованием результатов оценки, а также датой оценки.
3. Оценщик не несет ответственности за юридическое описание прав оцениваемой собственности или за вопросы, связанные с рассмотрением прав собственности. Право оцениваемой собственности считается достоверным. Оцениваемая собственность считается свободной от каких-либо претензий или ограничений, кроме оговоренных в отчете.
4. Оценщик не обязан приводить обзорные материалы (фотографии, планы чертежи и т. п.) по объекту. Все рисунки в отчете включены исключительно для того, чтобы помочь читателю получить представление о собственности.
5. Оценщик предполагает отсутствие каких-либо скрытых фактов, влияющих на оценку. Оценщик не несет ответственности за наличие таких скрытых фактов, ни за необходимость выявления таковых. Описание проводится оценщиком исключительно на основании технических документов, документации или документально оформленной информации ответственных лиц Заказчика. Результаты визуального осмотра носят лишь фиксирующий характер подтверждающий факт их наличия на дату оценки.
6. Сведения, полученные оценщиком и содержащиеся в отчете, считаются достоверными. Однако Оценщик не может гарантировать абсолютную точность информации, поэтому, для всех сведений указывается источник информации.
7. Ни клиент, ни оценщик не могут использовать отчет иначе, чем это предусмотрено договором на оценку.
8. Если Заказчиком оценки является лицо, не являющееся на дату проведения оценки собственником объекта оценки, а так же не имеющее оформленных в соответствии с действующим законодательством документов от собственника, дающих право на дату проведения оценки указанному лицу действовать от лица собственника объекта оценки, то указанная оценка производится для консультирования Заказчика относительно наиболее вероятной стоимости объекта оценки, а отчет об оценке не может быть признан документом доказательного значения для конкретной сделки с объектом оценки.
9. От оценщика не требуется появляться в суде или свидетельствовать иным способом по поводу произведенной оценки, иначе как по официальному вызову суда.
10. Все прогнозы и допущения, сделанные в тексте отчета, базируются на существующей рыночной ситуации, объеме и достоверности имеющейся информации. Мнение оценщика относительно рыночной стоимости объекта действительно только на дату оценки. Оценщик не принимает на себя никакой ответственности за изменение экономических, юридических и иных факторов, которые могут возникнуть после этой даты и повлиять на рыночную стоимость объекта.
11. Отчет об оценке содержит профессиональное, субъективное мнение Оценщика относительно рыночной стоимости в отношении объекта как наиболее вероятной цене, по которой объект может быть отчужден на открытом рынке и не является гарантией того, что объект будет продан на свободном рынке по цене, равной стоимости объекта, указанной в данном отчете.
12. Все расчёты производились Оценщиками в программном продукте «Microsoft Excel». В расчётных таблицах, представленных в Отчёте, приведены округлённые значения показателей. Итоговые показатели получены при использовании точных данных. Поэтому при пересчёте итоговых значений по округлённым данным результаты могут несколько отличаться от указанных в Отчёте.
13. Исходя из определения справедливой стоимости, в соответствии с Международным стандартом финансовой отчетности (IFRS) 13 "Оценка справедливой стоимости" - Цена, которая была бы получена при продаже актива или уплачена при передаче обязательства при проведении операции на добровольной основе между участниками рынка на дату оценки, а так же согласну

ООО «Сэнтрал Груп»

отчет № 56/06/16-3/3 об определении рыночной стоимости

пункту B2 (IFRS) 13, в котором указано что, цель оценки справедливой стоимости заключается в том, чтобы определить цену, по которой проводилась бы операция на добровольной основе по продаже актива или передаче обязательства между участниками рынка на дату оценки в текущих рыночных условиях.

А так же исходя из определения рыночной стоимости согласно Федерального закона от 29 июля 1998 года N 135-ФЗ "Об оценочной деятельности в Российской Федерации" - под рыночной стоимостью объекта оценки понимается наиболее вероятная цена, по которой данный объект оценки может быть отчужден на открытом рынке в условиях конкуренции, когда стороны сделки действуют разумно, располагая всей необходимой информацией, а на величине цены сделки не отражаются какие-либо чрезвычайные обстоятельства, то есть когда:

одна из сторон сделки не обязана отчуждать объект оценки, а другая сторона не обязана принимать исполнение;

стороны сделки хорошо осведомлены о предмете сделки и действуют в своих интересах;

объект оценки представлен на открытом рынке посредством публичной оферты, типичной для аналогичных объектов оценки;

цена сделки представляет собой разумное вознаграждение за объект оценки и принуждения к совершению сделки в отношении сторон сделки с чьей-либо стороны не было;

платеж за объект оценки выражен в денежной форме.

Настоящий отчет составленный в соответствии с требованиями Федерального закона от 29 июля 1998 года N 135-ФЗ "Об оценочной деятельности в Российской Федерации", так же может быть использован для определения справедливой стоимости согласно Международным стандартам финансовой отчетности (IFRS) 13 "Оценка справедливой стоимости", поскольку суть определяемой стоимости одинакова, о чем свидетельствуют вышеприведенные определения справедливой и рыночной стоимости.

Более частные предположения, допущения и ограничивающие обстоятельства приведены в тексте настоящего Отчета.

7. Основные определения и понятия.

Таблица 8. Термины и определения

Оценочная деятельность	Деятельность субъектов оценочной деятельности, направленная на установление в отношении объектов оценки рыночной или иной стоимости
Рыночная стоимость	<p>При определении рыночной стоимости объекта оценки определяется наиболее вероятная цена, по которой объект оценки может быть отчужден на дату оценки на открытом рынке в условиях конкуренции, когда стороны сделки действуют разумно, располагая всей необходимой информацией, а на величине цены сделки не отражаются какие-либо чрезвычайные обстоятельства, то есть когда:</p> <ul style="list-style-type: none"> - одна из сторон сделки не обязана отчуждать объект оценки, а другая сторона не обязана принимать исполнение; - стороны сделки хорошо осведомлены о предмете сделки и действуют в своих интересах; - объект оценки представлен на открытом рынке посредством публичной оферты, типичной для аналогичных объектов оценки; - цена сделки представляет собой разумное вознаграждение за объект оценки и принуждения к совершению сделки в отношении сторон сделки с чьей-либо стороны не было; - платеж за объект оценки выражен в денежной форме. <p>Возможность отчуждения на открытом рынке означает, что объект оценки представлен на открытом рынке посредством публичной оферты, типичной для аналогичных объектов, при этом срок экспозиции объекта на рынке должен быть достаточным для привлечения внимания достаточного числа потенциальных покупателей.</p> <p>Разумность действий сторон сделки означает, что цена сделки - наибольшая из достижимых по разумным соображениям цен для продавца и наименьшая из достижимых по разумным соображениям цен для покупателя.</p> <p>Полнота располагаемой информации означает, что стороны сделки в достаточной степени информированы о предмете сделки, действуют, стремясь достичь условий сделки, наилучших с точки зрения каждой из сторон, в соответствии с полным объемом информации о состоянии рынка и объекте оценки, доступным на дату оценки.</p> <p>Отсутствие чрезвычайных обстоятельств означает, что у каждой из сторон сделки имеются мотивы для совершения сделки, при этом в отношении сторон нет принуждения совершить сделку</p>
Справедливая стоимостью	Справедливая стоимость - это цена, которая может быть получена при продаже актива или уплачена при передаче обязательства при проведении операции на добровольной основе на основном (или наиболее выгодном) рынке на дату оценки в текущих рыночных условиях (то есть выходная цена) независимо от того, является ли такая цена непосредственно наблюдаемой или рассчитывается с использованием другого метода оценки.
Кадастровая стоимость	Под кадастровой стоимостью понимается установленная в процессе государственной кадастровой оценки рыночная стоимость объекта недвижимости, определенная методами массовой оценки, или, при невозможности определения рыночной стоимости методами массовой оценки, рыночная стоимость, определенная индивидуально для конкретного объекта недвижимости в соответствии с законодательством об оценочной деятельности
Подход к оценке	Совокупность методов оценки, объединенных общей методологией
Затратный подход	Совокупность методов оценки стоимости объекта оценки, основанных на определении затрат, необходимых для воспроизводства либо замещения объекта оценки с зачетом износа и устареваний. Затратами на воспроизводство объекта оценки являются затраты, необходимые для создания точной копии объекта оценки с использованием применявшихся при создании объекта оценки материалов и технологий. Затратами на замещение объекта оценки являются затраты, необходимые для создания аналогичного объекта с использованием материалов и технологий, применяющихся на дату оценки
Сравнительный подход	Совокупность методов оценки стоимости объекта оценки, основанных на сравнении объекта оценки с объектами - аналогами объекта оценки, в отношении которых имеется информация о ценах. Объектом - аналогом объекта оценки для целей оценки признается объект, сходный объекту оценки по основным экономическим, материальным, техническим и другим характеристикам, определяющим его стоимость
Доходный подход	Совокупность методов оценки стоимости объекта оценки, основанных на определении ожидаемых доходов от использования объекта оценки
Метод оценки	Способ расчета стоимости объекта оценки в рамках одного из подходов к оценке
Цена	Денежная сумма, предлагаемая или уплаченная за объект оценки или его аналог
Объект оценки	Объект гражданских прав, в отношении которого законодательством Российской Федерации установлена возможность их участия в гражданском обороте
Аналог объекта оценки	сходный по основным экономическим, материальным, техническим и другим характеристикам объекту оценки другой объект, цена которого известна из сделки, состоявшейся при сходных условиях
Срок экспозиции объекта оценки	период времени, начиная с даты представления на открытый рынок (публичная оферта) объекта оценки до даты совершения сделки с ним
Итоговая величина стоимости объекта оценки	величина стоимости объекта оценки, определенная путем расчета стоимости объекта оценки при использовании подходов к оценке и обоснованного оценщиком согласования (обобщения) результатов, полученных в рамках применения различных подходов к оценке
Ставка дисконта	ставка дохода, используемая для пересчета денежных сумм, подлежащих уплате или получению в будущем, к текущей стоимости

8. Перечень использованных при проведении оценки объекта оценки данных с указанием источников их получения.

Таблица 9. Перечень источников данных

Количественные и качественные характеристики объекта оценки	Свидетельство о государственной регистрации права. Публичная кадастровая карта http://maps.rosreestr.ru/PortalOnline/
Макроэкономический анализ	Интернет-сайт Министерства экономического развития и торговли РФ, http://www.economy.gov.ru/ .
Анализ местоположения	Официальный сайт Администрации Пензенского района, http://pnz.pnzreg.ru ; портал Правительства Пензенской области http://www.pnzreg.ru/ ; https://ru.wikipedia.org/ .
Анализ рынка объекта оценки	http://izvestia.ru/news/562261 Министерство сельского хозяйства РФ: http://mcs.ru/
Информация об аналогах объекта оценки	www.avito.ru
Корректировки в Сравнительном подходе	А.Д. Власов, «Проблемы кадастровой оценки земельных участков под промышленными объектами в поселениях», журнал «Имущественные отношения в Российской Федерации», №1(40), 2005 г Справочник оценщика недвижимости Л.А. Лейфер, 2014. Том 3

9. Перечень документов, используемых оценщиком и устанавливающих количественные и качественные характеристики объекта оценки.

Для расчета рыночной стоимости Объекта оценки Заказчиком были предоставлены следующие документы, устанавливающие количественные и качественные характеристики Объекта оценки (копии всех документов приведены в Приложении №3 к настоящему Отчету).

Таблица 10. Перечень документов

Правоустанавливающие документы	Свидетельство о государственной регистрации права 58 АБ № 135468 от 03 апреля 2012 г.
--------------------------------	---

10. Анализ достаточности и достоверности данных

Согласно ст. 19 ФСО-1 Оценщик должен провести анализ достаточности и достоверности информации, используемой в отчете.

«Информация считается достаточной, если использование дополнительной информации не ведет к существенному изменению характеристик, использованных при проведении оценки объекта оценки, а также не ведет к существенному изменению итоговой величины стоимости объекта оценки».

В статье 4 ФСО-3 принцип достаточности раскрывается следующим образом:

«Отчет об оценке не должен содержать информацию, не используемую при проведении оценки при определении промежуточных и итоговых результатов, если она не является обязательной согласно требованиям федеральных стандартов оценки и стандартов и правил оценочной деятельности, установленных саморегулируемой организацией, членом которой является оценщик, подготовивший отчет (принцип достаточности)»

Анализ этих двух статей ФСО с учетом предшествующей статьи 18 ФСО-1, посвященной анализу объекта оценки и рынка, показывает, что речь идет о достаточности, прежде всего, сведений об объекте оценки, его характеристиках, влияющих на его стоимость с точки зрения типичных субъектов рынка. Что касается данных о рынке, то Оценщик исходил из необходимости сбора возможно более полной информации о рынке, существенной для оценки объекта применяемыми методами.

Исходные данные об объекте оценки для всех трех подходов получены из представленной Заказчиком документации, перечень которой приведен в разделе 9, а копии представленной документации, согласно статье 11 ФСО-3, приведены в Приложении к отчету об оценке.

Исходя из успешного применения выбранных Оценщиком методов оценки, и опираясь на содержание статьи 19 ФСО-1 и статьи 11 ФСО-3, Оценщик считает собранную об объекте оценки информацию достаточной и достоверной.

11.Применяемые стандарты оценочной деятельности и обоснование их применения

Стандартами оценочной деятельности определяются требования к порядку проведения оценки и осуществления оценочной деятельности. Стандарты оценочной деятельности подразделяются на федеральные стандарты оценки и стандарты и правила оценочной деятельности.

В соответствии со ст. 15 Федерального закона «Об оценочной деятельности в Российской Федерации» от 29.07.1998 г. №135-ФЗ при осуществлении оценочной деятельности на территории Российской Федерации оценщик должен соблюдать требования Федеральных стандартов оценки, а также стандартов и правил оценочной деятельности, утвержденные саморегулируемой организацией оценщиков, членом которой он является».

Оценка была проведена в соответствии с требованиями:

- Федерального закона № 135-ФЗ от 29 июля 1998 года «Об оценочной деятельности в Российской Федерации» (далее - Федеральный закон);
- Федерального стандарта оценки «Общие понятия оценки, подходы и требования к проведению оценки» (ФСО № 1), утвержденного Приказом Минэкономразвития России от 20 мая 2015 г. № 297;
- Федерального стандарта оценки «Цель оценки и виды стоимости» (ФСО № 2), утвержденного Приказом Минэкономразвития России от 20 мая 2015 г. № 298;
- Федерального стандарта оценки «Требования к отчету об оценке» (ФСО № 3), утвержденного Приказом Минэкономразвития России от 20 мая 2015 г. № 299;
- Федерального стандарта оценки «Оценка недвижимости» (ФСО № 7), утвержденного приказом Минэкономразвития России от 25 сентября 2014 года № 611;
- Стандартов и правил оценочной деятельности Общероссийской общественной организации «РОССИЙСКОЕ ОБЩЕСТВО ОЦЕНЩИКОВ» (РОО).
- Международного стандарта финансовой отчетности (IFRS) 13 «Оценка справедливой стоимости» (введен в действие для применения на территории Российской Федерации приказом Минфина России от 18.07.2012 № 106н).

12.Обоснование применения используемых стандартов

Использование федеральных стандартов оценки вызвано обязательностью их применения при осуществлении оценочной деятельности на территории Российской Федерации, что установлено положениями указанных стандартов. Применение стандартов и правил оценочной деятельности Общероссийской общественной организации «РОССИЙСКОЕ ОБЩЕСТВО ОЦЕНЩИКОВ» является обязательным для Оценщика, поскольку он является членом Общероссийской общественной организации «РОССИЙСКОЕ ОБЩЕСТВО ОЦЕНЩИКОВ».

13. Описание объекта оценки.

13.1. Правообладатель объекта оценки.

Объект оценки принадлежит на праве общей долевой собственности владельцам инвестиционных паев ЗПИФ рентный «Финам-Капитальные вложения».

Земельный участок находится в доверительном управлении.

Земельный участок принадлежит к землям сельскохозяйственного назначения, разрешенное использование: для ведения сельскохозяйственного производства. Общая площадь земельного участка составляет 2 439 502 кв.м.

Таблица 11. Правообладатель объекта оценки

№	Кадастровый номер земельного участка	Адрес участка	Площадь участка, кв.м.	Вид права	Субъект права	Свидетельство о государственной регистрации права
1	58:13:0440903:69	Участок находится примерно в 8700 м на запад от ориентира здание, расположенного за пределами участка, адрес ориентира: Пензенская область, Пензенский р-н, с/с Варыпаевский с. Варыпаево, ул. Школьная, дом 1-а	2 439 502	Общая долевая собственность	Владельцы инвестиционных паев ЗПИФ рентный «Финам-Капитальные вложения»	58 АБ № 135468 от 03 апреля 2012 г.

Данные о правообладателе оцениваемого объекта установлены на основании документов, предоставленных Заказчиком. В процессе оценки эксперты полагались на эти данные и отдельно их не проверяли.

Источник информации: Свидетельство о государственной регистрации права (Приложение №3 Документы Заказчика)

13.2. Описание местоположения объекта оценки

Объект оценки располагается в Пензенском районе Пензенской области.

Рисунок 1. Район расположения объекта оценки на карте.

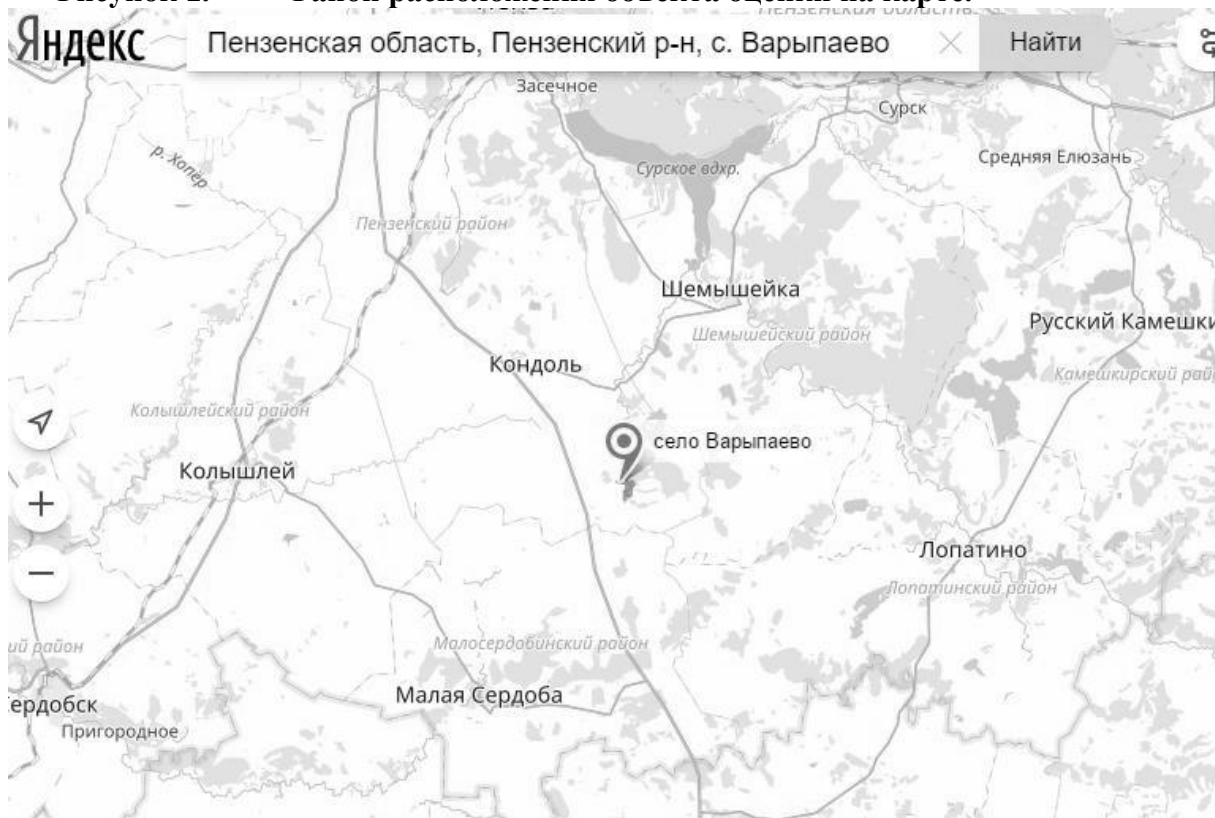
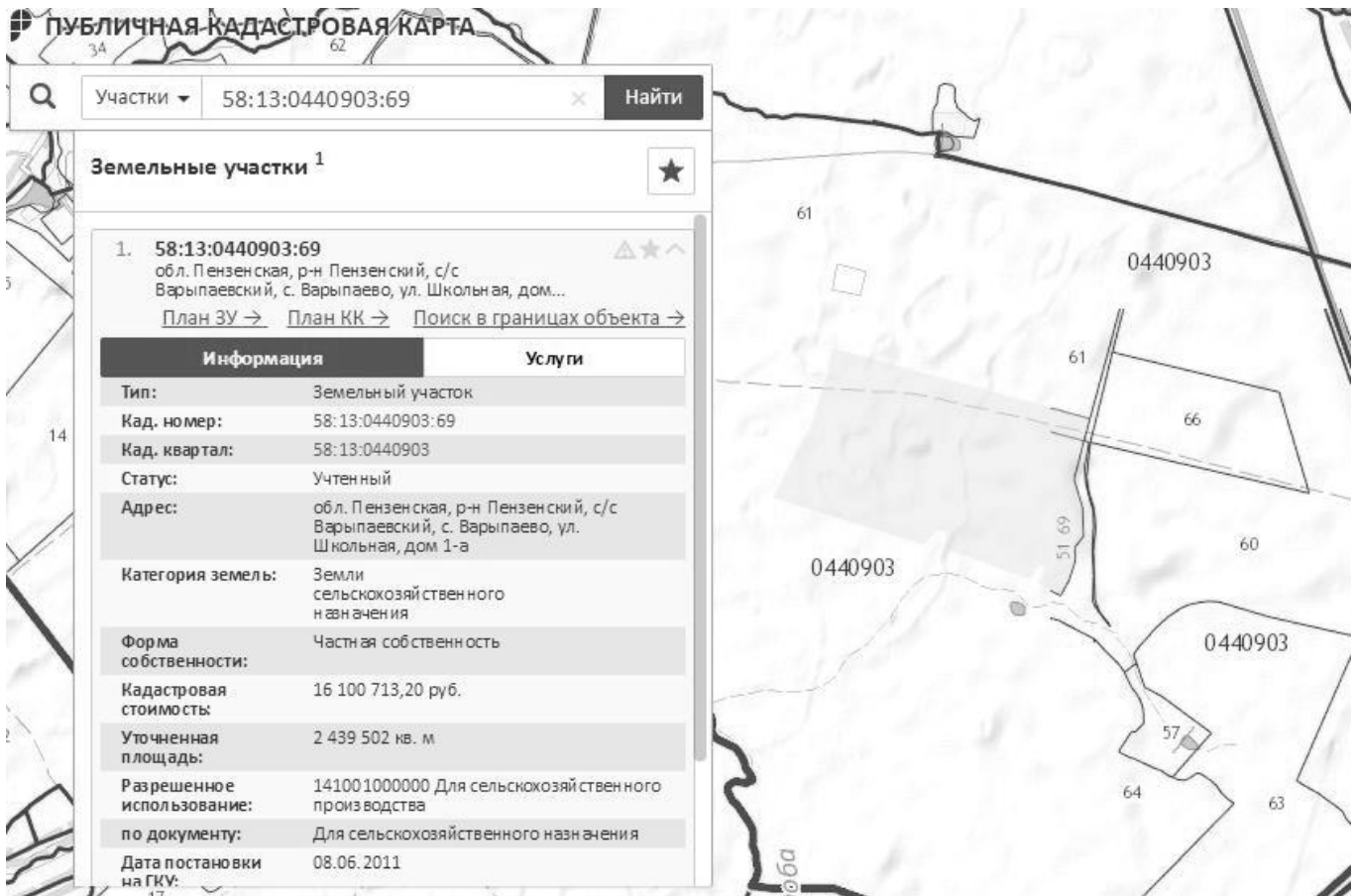


Рисунок 2. Район расположения объекта оценки на кадастровой карте.



13.3. Описание района расположения Объекта оценки

История региона

Областной центр (г. Пенза) образован в 1663 как русская крепость на границе Дикого поля. Имеются также сведения о присутствии на территории современного города более древних поселений.

В 1718 образована Пензенская провинция в составе Казанской губернии. 15 сентября 1780 года образована Пензенская губерния.

5 марта 1797 года губерния ликвидирована, Пенза становится уездным центром Саратовской губернии. 9 сентября 1801 года Пензенская губерния восстановлена.

В 1928 губерния снова ликвидирована, Пенза становится центром Пензенского округа Средневожского края, Куйбышевского края, затем (с 1937) районным центром Тамбовской области. 4 февраля 1939 Указом Президиума Верховного Совета СССР образована Пензенская область, существующая до сегодняшнего дня. В марте 1939 года был создан Пензенский областной комитет ВКП (б), первым секретарём обкома стал Александр Кабанов.

При образовании Пензенской области в её состав были включены: из Тамбовской области — город Пенза, Башмаковский, Беднодемьяновский, Бессоновский, Больше-Вьяский, Голицынский, Головинщинский, Городищенский, Земетчинский, Иссинский, Каменский, Керенский, Кондольский, Лунинский, Мокшанский, Наровчатский, Нижне-Ломовский, Пачелмский, Поимский, Свищевский, Соседский, Телегинский, Терновский, Чембарский и Шемышейский районы; из Куйбышевской области — Барановский, Камешкирский, Кузнецкий, Литвиновский, Неверкинский, Николаевский, Николо-Пестровский районы; из Саратовской области — Бековский, Даниловский, Колышлейский, Лопатинский, Мало-Сердобинский,

ООО «Сэнтрал Груп»

отчет № 56/06/16-3/3 об определении рыночной стоимости

Пензенский, Тамалинский районы. 19 января 1943 года Барановский и Николаевский районы перечислены в состав вновь образуемой Ульяновской области.

Географическое положение

Рельеф

Рельеф поверхности — равнинный, слегка всхолмленный. Обширную часть территории занимают западные склоны Приволжской возвышенности. Возвышенность Сурская Шишка является самой высокой возвышенностью области. Крайний запад области принадлежит восточной окраине Окско-Донской равнины.

Пензенская область расположена между 42° и 47° восточной долготы и между 54° и 52° северной широты.

- Протяжённость с запада на восток — на 330 км.
- Протяжённость с севера на юг — на 204 км.
- Самая высокая точка на территории — 342,037 м над уровнем моря.
- Самая низкая точка на территории — 99 м над уровнем моря.

Географический центр Пензенской области имеет координаты 53°10' северной широты и 44°34' восточной долготы. Находится в 26 км к западу от Пензы, между селами Дубенское и Загоскино.

Почвы

Чернозёмные почвы являются преобладающими на территории области — 67,5 % земельной площади (по другим данным — 50,7 %). Наиболее распространены выщелоченные чернозёмы, в меньшей степени — оподзоленные и типичные. Мощные чернозёмы с толщиной гумусного слоя 80 — 100 см двух степных участков — Попереченского и Островцовского — являются эталонными для данного типа почв и предложены для внесения в Красную Книгу почв России. Значительные площади на севере и северо-востоке занимают серые лесные почвы (14,5 %).

Сельское хозяйство

Рост эффективности работы предприятия АПК, внедрение современных технологий, привлечение высококвалифицированных специалистов, развитие профильных образовательных учреждений — это те задачи, которые в настоящее время активно решаются в сельскохозяйственной отрасли региона. Государственная поддержка, повышение доступности кредитов, формирование благоприятного инвестиционного климата в области позволили за короткий период времени в разы нарастить инвестиции в агропромышленный комплекс Пензенской области.

Государственная поддержка, повышение доступности кредитов, формирование благоприятного инвестиционного климата в области позволили за короткий период времени в разы нарастить инвестиции в агропромышленный комплекс Пензенской области.

За последние 5 лет ежегодный объем инвестиций в основной капитал предприятий АПК вырос в 1,8 раза (с 4 млрд. руб. в 2008 г до 7,3 млрд. руб. в 2013 году). Общий портфель инвестиций в АПК Пензенской области за 2009 – 2013 гг. составляет более 27 млрд. рублей. Ежегодно на 1 руб. средств государственной поддержки привлекается 5-6 рублей частных инвестиций.

Среднемесячная зарплата в сельскохозяйственных организациях Пензенской области остается одной из самых высоких в отрасли и занимает первое место среди регионов ПФО.

Важную роль в решении социальных проблем села, налаживании устойчивого развития сельских территорий, обеспечении занятости и поддержании доходов сельского населения играют малые формы хозяйствования. Основной целью их развития в агропромышленном комплексе

ООО «Сэнтрал Груп»

отчет № 56/06/16-3/3 об определении рыночной стоимости

является создание благоприятных условий для развития агробизнеса, создания дополнительных рабочих мест, увеличения объемов производства продукции растениеводства, животноводства, продукции их первичной и углубленной переработки, продвижения продукции сельского хозяйства, произведенной в малых формах.

Источники информации :<https://ru.wikipedia.org/>, Официальный портал Правительства Пензенской области <http://www.pnzreg.ru/>

Описание Пензенского района.

Общие сведения

До 1701 года территория Пензенского района делилась на 6 уездов, в числе которых был и Пензенский. В 1914 году в Пензенской губернии было 10 уездов и 230 воей, в числе которых был и Пензенский уезд с 20-ю волостями. Постановлением ВЦИК и Совета народных комиссаров была образована Средне-Волжская область в составе 4 губерний, в т.ч. и Пензенский. По предложению Президиума Пензенского губисполкома 16 июня 1928 года было принято Постановление ВЦИК об образовании Пензенского района. В этом же году Пензенская окружная организационная комиссия утверждает границы и центры округа, согласно которому в Пензенский район включены Пензенская, Бессоновская и Чемодановская волости.

По состоянию на 1 февраля 1929 года в Пензенском районе было 48 сельских Советов, которые объединили 208 населенных пунктов.

Упорядочение границ административно- территориальных образований коснулись не только границ районов, но и прежде всего сельсоветов. Это можно ярко проследить на истории Оленевского Совета, который был образован в декабре 1918 года и относился к Оленевской волости, Пензенского уезда. С 1928 года входит в состав Кучко-Еланского района Пензенского округа, с февраля 1932 года- Телегинского района, с января 1935 года- Кондольского района и только в марте 1963 года Оленевский сельсовет вновь вернулся в состав нашего Пензенского района.

В 1935 году часть сельсоветов Пензенского района была передана в подчинение Пензенского горсовета, часть – вошли в состав соседних регионов. В 1937 году Постановлением ВЦИК из сельсоветов подчиненных непосредственно горсовету был образован Рамзайский район. Через два месяца в сентябре 1937 года Постановлением ВЦИК Рамзайский район, еще будучи в составе Тамбовской области, переименовывается в Терновский район, а центр района переносится в с. Терновка. Через 1,5 года Указом Президиума Верховного Совета СССР от 4 февраля 1939 года Тамбовская область была разделена на Пензенскую и Тамбовскую области.

Пензенский район образован в 1958 году на базе бывших Терновского и Бессоновского районов. Территория района 1909 кв.км.

Пензенский район вплотную примыкает к городу Пенза и граничит с Колышлейским, Шемышейским, Мокшанским, Бессоновским и Кондольскими районами Пензенской области.

До 1978 года южная и юго-западная части города Пензы были территорией Пензенского района и районным центром было село Терновка. В мае 1978 года произошло административное преобразование границ города Пензы, в результате которого три крупных населенных района – Терновка, Веселовка и Кривозерье отошли в черту города, а сам район был разделен на два Пензенский и Бессоновский.

На протяжении всей истории существования Пензенского района происходили административно-территориальные преобразования. В 1976 году был образован Ермоловский сельсовет, в 1977 году- Мичуринский, в 1981 году в район были переданы три сельсовета из Каменского района –Кучкинский, Ленинский, Попереченский. В 1982 году был образован

ООО «Сэнтрал Груп»

отчет № 56/06/16-3/3 об определении рыночной стоимости

Ленинский сельсовет, в состав которого вошли отдельные населенные пункты Старокаменского и Мичуринского сельсоветов. В 1995 году в состав Пензенского района из Бессоновского района вошел Леонидовский сельсовет.

В апреле 2006 года произошло преобразование муниципального района – Пензенский район путем объединения с муниципальным районом – Кондольский район, на основании Закона Пензенской области от 10.04.2006 г. № 981-ЗПО «О преобразовании муниципальных районов – Кондольский район и Пензенский район Пензенской области».

История села Кондоль уходит в далекое прошлое. Село Кондоль основано в 1721 году бригадиром А.Г.Киселевым на оживленном тракте из Пензы в Саратов и было владением господ и было оно владением господ Киселевых в течение всей половины 18 века. Расположение села было удобным, по широкому зеленому долу протекала речка, а склоны долины и прилегающих оврагов были покрыты лесом. Дол, по которому течет река, получил название «Конного дола». От слов «Конный дол», как предполагают, произошло название села «Кондоль». В 1914 году, по статистическим данным Петровского уезда, население Кондоля насчитывало 115 дворов, в которых проживало 602 души. В июле 1928 года на основании постановления ВЦИК вместо уездного и волостного административного деления в Средне-Волжской области было введено окружное и районное деление.

Сельское хозяйство.

На 01.03.2015 года в сельхозпредприятиях занято 1632 работника. Среднемесячная з/плата на одного работника с начала 2015 года составляет 17113 рублей.

В сельхозпредприятиях Пензенского района на 1 апреля 2015 года поголовье КРС составляет 9132 головы, в том числе коров 4633 головы.

Валовое производство молока за три месяца 2015 года по сельхозпредприятиям района составило 5342 тонны. Продуктивность коров составила в среднем 1142 кг. В ЗАО «Константиново» получено по 1476 кг. от одной коровы, в СПК «Широкополье» - 1447 кг., в ЗАО «Петровский хлеб» - 1081 кг.

В районе ведется работа по восстановлению поголовья, так в феврале 2015 года в ООО «Пензамолоко» филиал Прогрессмолоко завезено 20 голов нетелей.

За счет собственного воспроизводства в планируется увеличить поголовье дойного стада в ЗАО «Константиново» на 70 голов.

За 1 квартал 2015 года на телочном поголовье получено 214 тонн валового привеса, что составило 548 гр. среднесуточного привеса.

За январь-март 2015 года в районе получено 1088 голов телят, в том числе 775 голов от коров. На 100 коров и нетелей получено 20 телят, от 100 коров получено 16 телят. Выход приплода соответствует 105 % к соответствующему периоду 2014 года.

В районе на летне-пастбищный период готовятся 6 летних лагерей для коров и 6 летних лагерей для телок случного возраста и нетелей. В двух хозяйствах (ОАО ПЗ «Еланский», ЗАО «Константиново») содержание скота – беспривязное с выгулом на карды. Планируемая дата выгона дойного стада в летние лагеря с 26 апреля по 17 мая 2015 года.

РАСТЕНИЕВОДСТВО

В настоящее время потребность семян яровых зерновых культур под планируемую структуру посевных площадей полностью обеспечена. Для проведения весеннего сева в Пензенском районе требуется семян яровых культур- 6,2 тыс.тн. По состоянию на 8 апреля 2015г. имеется 6,3 тыс. тн., кондиционность семян составляет 99%. Протравлено 734 тонны семян яровых культур.

ООО «Сэнтрал Груп»

отчет № 56/06/16-3/3 об определении рыночной стоимости

Для обеспечения комплекса проведения весенних полевых работ в 2015г. в хозяйствах всех форм собственности имеются 542 ед. тракторов различных классов тяги, 184 ед. грузовых автомобилей, 226 ед. культиваторов, 196 ед. сеялок, 25 ед. высевальных комплексов. Готовность машинно-тракторного парка в настоящее время составляет около 98%.

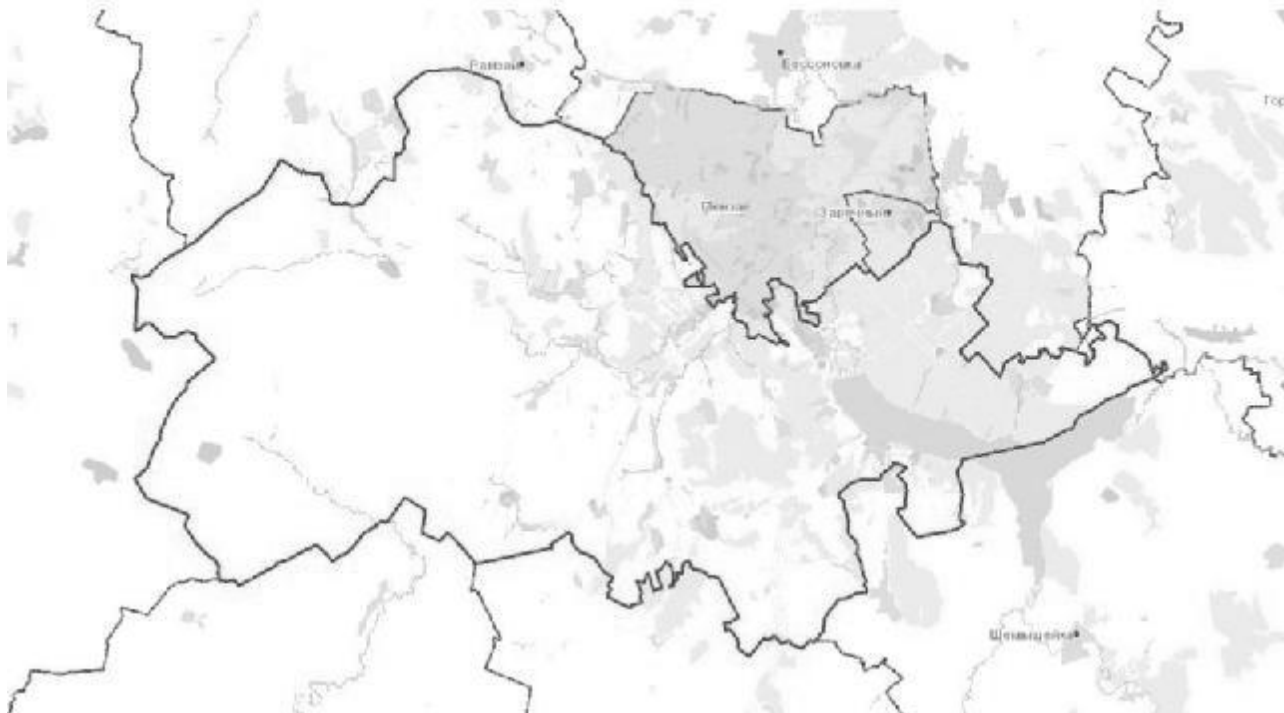
Для проведения весенних полевых работ Пензенскому району необходимо 1500 тн. дизельного топлива. По состоянию на текущую дату в сельхозпредприятиях имеется – 629 тн. дизельного топлива и 87 тн. бензина.

Для увеличения урожайности и получения качественной продукции сельскохозяйственных культур в хозяйствах всех форм собственности приобретено 5026 тн. минеральных удобрений.

На 01.04.2015 года в районе зарегистрировано 4 КФХ. На 2015год в предварительный список участников целевой программы «Начинающий фермер» внесено 12 заявок. Одна заявка на участие в программе «Семейная ферма». Заявки поданы по направлениям: развитие мясного скотоводство-5 заявок, молочное козоводство-3 заявки, кролиководство-1 заявка, молочное скотоводство-1 заявка, овощеводство и картофелеводство-1, переработка сельскохозяйственной продукции -1 заявка.

Источник: <http://pnz.pnzreg.ru>

ООО «Сэнтрал Груп»
отчет № 56/06/16-3/3 об определении рыночной стоимости
Карточка муниципального района



Федеральный округ	Субъект федерации	Муниципальный район	Площадь, кв. км	Численность населения, чел.
Приволжский	Пензенская область	Пензенский район	1 915,8	51 300

Адрес администрации	г. Пенза, ул. Московская, д. 75.
Телефон	(8412) 59-50-17
E-mail	pravobl@obl.penza.net

Общие сведения об учреждении, проводившем полевые обследования земель сельскохозяйственного назначения

Название АХС	Пензенский ГЦАС
Руководитель АХС	Эркаев Василий Николаевич
Адрес	440034, г. Пенза, ул. Калинина, 150
Телефон	8(8412)32-30-66
E-mail	Ahims-penza@sura.ru , megina_mira@mail.ru

ООО «Сэнтрал Груп»
отчет № 56/06/16-3/3 об определении рыночной стоимости
Результаты полевых обследований

Обследованные сельскохозяйственные предприятия		
Название предприятия	Год проведения обследования	Площадь обследованных земель, га
с-з "Ленинский"	2011	9 315,7
АКХ "Телегинская"	2009	1 111,3
АО "Дертевский"	2011	7 578,2
АО "Магистральный"	2011	3 506,2
АО "Новый путь"	2011	6 705,8
ЗАО "Агрокомплекс Терновский"	2011	2 589,1
с-з "Ардымский"	2011	5 871,5
с-з "Вязовский"	2011	5 391,9
с-з "Дубки"	2011	8 194,5
с-з "Еланский"	2011	8 820,4
с-з "Заря"	2009	232,5
с-з "Константиновский"	2011	5 456,1
с-з "Ленинский"	2011	305,2
с-з "Оленевский"	2011	2 141,2
с-з "Панкратовский"	2011	649,6
с-з "Пензенский"	2011	3 701,6
с-з "Прогресс"	2011	7 159
с-з "Пролетарий"	2011	7 769,5
с-з "Серп и Молот"	2011	6 143,4
с-з "Слава труду"	2011	3 701,8
с-з им. Мичурина	2011	2 017,8
с-з им. Энгельса	2011	5 920,8
с-з Техникум	2011	873,9

Преобладающий тип почв: Нет данных

Сельскохозяйственные угодья, прошедшие полевые обследования в 2009 г.:

- площадь, га: 1 343,8
- количество полей: 16

ООО «Сэнтрал Груп»

отчет № 56/06/16-3/3 об определении рыночной стоимости

Сельскохозяйственные угодья, прошедшие полевые обследования в 2011 г.: - площадь,

га: 103 813,2

- количество полей: 1 435

Итого сельскохозяйственных угодий, прошедших полевые обследования:

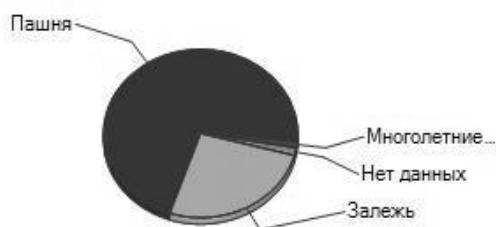
- площадь, га: 105 157

- количество полей: 1 451

Сельскохозяйственные угодья, не прошедшие полевые обследования (оцифрованные по данным спутниковой съёмки): - площадь, га: 1 857

Структура сельскохозяйственных угодий (по результатам обследования)

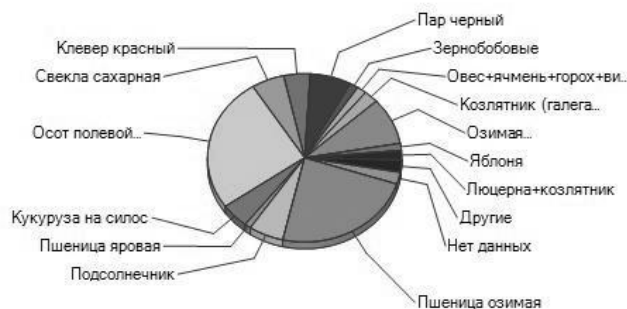
Доля обследованной площади



Условные обозначения	Вид сельскохозяйственных угодий	Количество обследованных полей (полигонов)	Площадь обследованных полей (полигонов), га	Доля обследованной площади, %
■	Пашня	849	74 945,9	71,27
■	Залежь	516	27 265,8	25,93
■	Нет данных	19	1 524,8	1,45
■	Многолетние насаждения	67	1 420,5	1,35

Структура площадей под сельскохозяйственными культурами

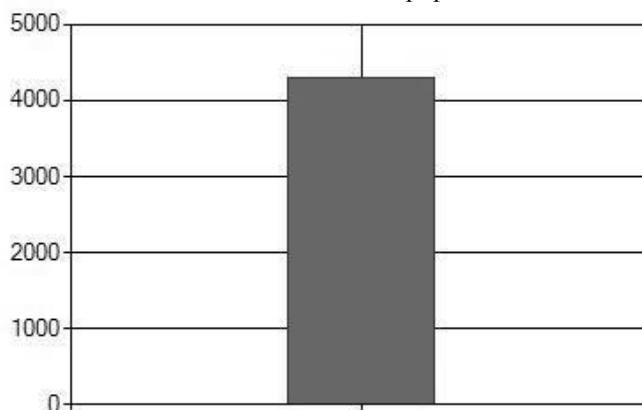
Доля обследованной площади



ООО «Сэнтрал Груп»
отчет № 56/06/16-3/3 об определении рыночной стоимости

Условные обозначения	Наименование культуры	Количество обследованных полей (полигонов)	Площадь обследованных полей (полигонов), га	Доля обследованной площади, %
■	Осот полевой (желтый)	515	27 182,2	25,85
■	Пшеница озимая	246	24 779,9	23,56
■	Озимая пшеница+яровая пшеница	128	9 443,8	8,98
■	Пар черный	77	7 228,1	6,87
■	Подсолнечник	36	6 113,6	5,81
■	Свекла сахарная	77	5 746,7	5,46
■	Кукуруза на силос	74	4 964,7	4,72
■	Клевер красный	43	4 654,7	4,43
■	Козлятник (галега восточная)	41	2 542,2	2,42
■	Другие	38	2 490	2,37
■	Нет данных	29	2 397,7	2,28
■	Люцерна+козлятник	22	1 924,5	1,83
■	Овес+ячмень+горох+вика	21	1 675,2	1,59
■	Зернобобовые	16	1 501,1	1,43
■	Яблоня	67	1 420,5	1,35
■	Пшеница яровая	21	1 092,2	1,04

Сведения о мелиорации
Выявленная площадь мелиорированных земель



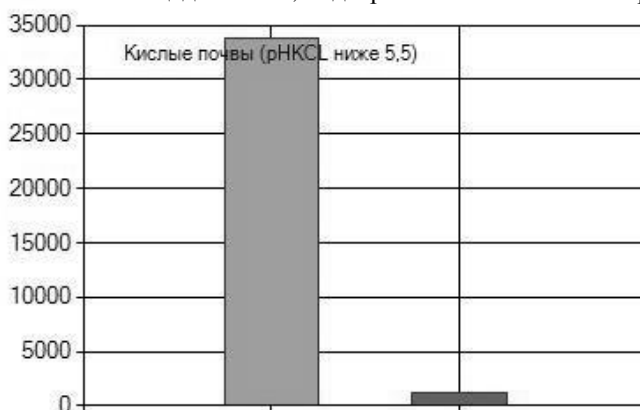
ООО «Сэнтрал Груп»

отчет № 56/06/16-3/3 об определении рыночной стоимости

Условные обозначения	Мелиорированные земли и их современное состояние	Количество обследованных полей (полигонов), на которых выявлены мелиорированные земли	Выявленная площадь мелиорированных земель, га
■	Орошаемые, но не поливаются (мелиоративные системы не эксплуатируются)	91	4 292,3

Сведения о выявленных негативных процессах и явлениях на сельскохозяйственных угодьях по результатам обследования

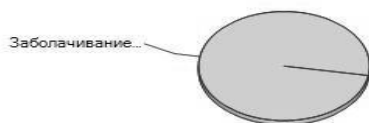
Выявленная площадь земель, подверженных негативным процессам



Условные обозначения	Вид негативных процессов и явлений	Количество обследованных полей (полигонов), на которых выявлены негативные процессы и явления	Выявленная площадь земель, подверженных негативным процессам, га
■	Кислые почвы (рН _{KCL} ниже 5,5)	1 390	33 801,7
■	Степень каменистости (процент покрытия камнями размером ≥5,0) <10%	30	1 178,8

Заболачивание, подтопление

Доля обследованной площади земель, на которых выявлено заболачивание или подтопление



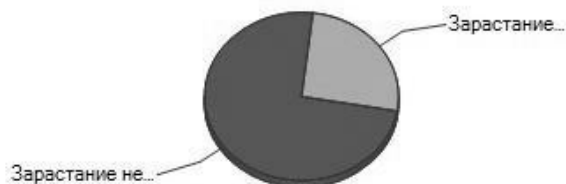
ООО «Сэнтрал Груп»

отчет № 56/06/16-3/3 об определении рыночной стоимости

Условные обозначения	Вид выявленных негативных процессов	Количество обследованных полей (полигонов), на которых выявлено заболачивание или подтопление	Площадь земель, на которых выявлено заболачивание или подтопление, га	Доля обследованной площади земель, на которых выявлено заболачивание или подтопление, %
■	Заболачивание или подтопление не выявлено	1 451	105 157,1	100

Заращение сорной и древесно-кустарниковой растительностью

Доля обследованной площади земель, на которых выявлено заращение



Условные обозначения	Вид выявленных негативных процессов	Количество обследованных полей (полигонов), на которых выявлено заращение	Площадь земель, на которых выявлено заращение, га	Доля обследованной площади земель, на которых выявлено заращение, %
■	Заращение не выявлено	935	77 891,2	74,07
■	Заращение сорной растительностью	516	27 265,8	25,93

Источник информации: Министерство сельского хозяйства Российской Федерации, Атлас земель сельскохозяйственного назначения, <http://atlas.mcx.ru/>

14. Анализ рынка

14.1. Макроэкономический анализ

Настоящий раздел посвящен анализу внешних факторов, влияющих на стоимость Объекта оценки. В числе прочего, в настоящем разделе рассмотрены следующие темы:

а) анализ влияния общей политической и социально-экономической обстановки в стране и регионе расположения объекта оценки на рынок оцениваемого объекта, в том числе тенденций, наметившихся на рынке, в период, предшествующий дате оценки;

б) определение сегмента рынка, к которому принадлежит оцениваемый объект;

в) анализ фактических данных о ценах сделок и (или) предложений с объектами недвижимости из сегментов рынка, к которым может быть отнесен оцениваемый объект при фактическом, а также при альтернативных вариантах его использования, с указанием интервала значений цен.

14.1.1. Анализ влияния общей политической и социально-экономической обстановки в стране

В I квартале текущего года наблюдалась дальнейшая адаптация экономики России к функционированию в условиях санкций и к новому уровню цен на нефть и углеводороды. Снижение экономики сокращалось умеренными темпами. Наблюдаемая с середины 2015 г. тенденция помесечного замедления ее спада сохранилась и в I квартале 2016 года.

По оценке Минэкономразвития России, в марте 2016 г. индекс ВВП с исключением сезонности составил -0,1 %, м/м (в январе-феврале – 0,0 %). В положительной зоне остается сезонно сглаженный индекс промышленного производства, зафиксировано устойчивое увеличение добычи полезных ископаемых. Обрабатывающие производства, производство и распределение электроэнергии, газа и воды, сельское хозяйство и строительство показали нулевую динамику.

В марте по сравнению с мартом 2015 г. ВВП, по оценке Минэкономразвития России, снизился на 1,8 %, тогда как в январе снижение составило 2,6 %, в феврале – 0,0 % (с исключением фактора влияния високосного года – снижение на 2,2 %). В целом за квартал снижение ВВП оценивается на 1,4 % к соответствующему периоду прошлого года.

Прирост промышленного производства в целом с исключением сезонной и календарной составляющих в марте составил 0,2 процента. Продолжился рост в добыче полезных ископаемых (0,5 %), стабилизировался в производстве и распределении электроэнергии, газа и воды и в обрабатывающих производствах.

В секторе промежуточного спроса в марте продолжилось сокращение (с исключением сезонности) в производстве прочих неметаллических минеральных продуктов; сократилась обработка древесины и производство изделий из дерева, целлюлозно-бумажное производство; издательская и полиграфическая деятельность, производство резиновых и пластмассовых изделий, металлургическое производство и производство готовых металлических изделий; при этом продолжился рост в химическом производстве и стабилизировалось производство кокса и нефтепродуктов.

Из потребительских отраслей в марте сократилось производство пищевых продуктов, включая напитки, и табака, производство кожи, изделий из кожи и производство обуви; восстановился рост в текстильном и швейном производстве.

ООО «Сэнтрал Груп»

отчет № 56/06/16-3/3 об определении рыночной стоимости

В отраслях машиностроительного комплекса сократилось производство транспортных средств и оборудования, производство электрооборудования, электронного и оптического оборудования; восстановился рост в производстве машин и оборудования.

Таблица 12. Основные показатели развития экономики, %

Основные показатели развития экономики, %, г/г

	2015 год		2016 год			
	март	янв.-март	февр.	март	март (с искл. сезон. и календ. факт., к пред. п-ду) ¹⁾	янв.-март
ВВП ¹⁾	96,5	97,2	100,0	98,2	-0,1	98,6
Индекс потребительских цен, на конец периода ²⁾	101,2	107,4	100,6	100,5		102,1
Индекс промышленного производства ³⁾	99,4	99,6	101,0	99,5	0,2	99,4
Обрабатывающие производства	98,1	98,4	99,0	97,2	0,0	96,9
Индекс производства продукции сельского хозяйства	104,2	103,5	103,1	102,7	0,0	102,8
Объемы работ по виду деятельности «Строительство»*	95,1	95,0	100,4	98,6	0,0	98,4
Ввод в действие жилых домов	127,4	133,5	76,9	85,3		83,7
Реальные располагаемые денежные доходы населения ⁵⁾	97,6	97,7	95,5	98,2	1,0	96,1
Реальная заработная плата работников организаций	89,4	91,0	100,6	101,6 ⁷⁾	-0,2	99,5 ⁷⁾
Среднемесячная начисленная номинальная заработная плата работников организаций, руб.	32642	31566	33873	35570 ⁷⁾		34024 ⁷⁾
Уровень безработицы	5,9		5,8	6,0	5,6	
Оборот розничной торговли	91,1	93,0	95,7	94,2	-1,0	94,6
Объем платных услуг населению	99,5 ⁶⁾	99,7 ⁶⁾	100,4	98,7	-0,7	98,6
Экспорт товаров, млрд. долл. США	32,9	90,2	20,2	22,1 ⁸⁾		59,3 ⁸⁾
Импорт товаров, млрд. долл. США	17,1	44,7	12,8	15,2 ⁸⁾		37,8 ⁸⁾
Средняя цена за нефть Urals, долл. США/баррель	54,5	52,8	30,3	36,4		31,8

* Начиная с января 2016 г. в объем работ по виду деятельности «Строительство» включаются работы, выполненные хозяйственным способом, индексы физического объема рассчитаны по сопоставимому кругу хозяйствующих субъектов

1) Оценка Минэкономразвития России.

2) Февраль, март - в % к предыдущему месяцу, январь-март – в % к декабрю предыдущего года.

3) Агрегированный индекс производства по видам деятельности "Добыча полезных ископаемых", "Обрабатывающие производства", "Производство и распределение электроэнергии, газа и воды".

4) Данные изменены за счет получения отчетных данных

5) Предварительные данные.

6) Без учёта сведений по Республике Крым и г. Севастополю.

7) Оценка Росстата.

8) Оценка.

После трех месяцев снижения уровень безработицы (с исключением сезонного фактора) в марте 2016 г. вырос на 0,2 п. пункта до 5,6 % рабочей силы (экономически активного населения), вернувшись к значению января текущего года.

Реальная заработная плата с исключением сезонного фактора в марте, по предварительным данным, показала снижение на 0,2 %, что объясняется высокой базой февраля (по уточненным данным в феврале сезонно очищенный рост составил 1,9 %).

ООО «Сэнтрал Груп»

отчет № 56/06/16-3/3 об определении рыночной стоимости

Второй месяц подряд отмечается положительная динамика реальных располагаемых доходов с исключением сезонного фактора. По предварительным данным, в марте текущего года рост ускорился до 1,0 % с 0,5 % в феврале.

Продолжилось сокращение оборота розничной торговли. После замедления до -0,2 % в феврале текущего года, снижение в марте ускорилось до -1,0 % с исключением сезонного фактора.

Динамика платных услуг населению (с исключением сезонного фактора), как и розничного товарооборота, в марте заметно ухудшилась. После роста на 1,0 %, зафиксированного в феврале, в марте отмечено снижение на 0,7 процента.

Экспорт товаров в январе-марте 2016 г., по оценке, составил 59,3 млрд. долл. США (34,2 % к январю-марту к 2015 года).

Импорт товаров в январе-марте 2016 г., по оценке, составил 37,8 млрд. долл. США (снижение на 15,3 % к январю-марту 2015 года).

По данным Росстата, инфляция в марте составила 0,5 %, с начала года – 2,1 %, за годовой период – 7,3 % (в 2015 г.: с начала месяца – 1,2 %, с начала года – 7,4 %, за годовой период – 16,9 %).

Уровень инфляции

За январь-март потребительская инфляция составила 2,1% (годом ранее – 7,4%). В марте ежемесячный рост цен замедлился до 0,5% (0,6% - в феврале, 1% - в январе).

Инфляция активно замедляется с ноября 2015 года несмотря на новую волну ослабления рубля (второе полугодие 2015 - февраль 2016 г.). Рост потребительских цен за годовой период понизился до 7,3% к концу первого квартала 2016 г. с 15% в ноябре 2015 года.

ИПЦ и динамика цен в основных сегментах потребительского рынка



Источник: Росстат, расчеты Минэкономразвития России

Источник: Минэкономразвития России 29.04.2016 г., Мониторинг «О текущей ситуации в экономике Российской Федерации по итогам I квартала 2016 года» (<http://economy.gov.ru/minec/activity/sections/macro/monitoring/monitoring2016month3>)

14.2. Краткий обзор земельного рынка Российской Федерации

С начала 2013 года рост цен на земли сельхозназначения в России составил 23%, такие данные получил в ходе регулярного мониторинга рынка земель аналитический центр «СовЭкон». Максимальный рост был отмечен в Южном федеральном округе (ЮФО) и Московской области. Но если основными виновниками роста цен в регионах эксперты называют аграриев, то в Подмоскovie драйверами роста выступили желающие приобрести земли под дачные участки.

Аналитики отмечают, что рост цен на земельные активы по стране происходит крайне неравномерно. По данным «СовЭкона», их стоимость, даже в пределах одного региона, может отличаться в разы. Так, в Пензенской области (ЮФО) цена составляет в среднем \$2,5 тыс. за 1 га (80 тыс. рублей за 1 га), в Ростовской области (также входит в ЮФО) — \$1,4 тыс. за 1 га (45 тыс. рублей за 1 га).

В ЦФО средняя стоимость земли за тот же период поднялась на 10%. При этом здесь наряду с зашкаливающими ценами в ближнем Подмоскovie есть откровенно депрессивные области, что и дает в сумме такой низкий по сравнению с югом РФ результат. В Центральном Черноземье, где сельское хозяйство является одним из приоритетных видов деятельности, — земля стоит порядка \$500–650 за 1 га (15–20 тыс. рублей за 1 га).

Как отмечает исполнительный директор «СовЭкона» Андрей Сизов, спрос растет, хотя крупные инвесторы до сих пор практически не участвуют в развитии земельного направления в сельском хозяйстве. По его мнению, отсутствие больших игроков позволяет действующим сельхозпредприятиям и фермерам расширять свой земельный банк, а также выходить на этот рынок всё новым желающим возделывать землю.

Опрошенные «Известиями» аграрии подтвердили версию аналитиков об активизации мелких и средних фермеров, желающих стать латифундистами (владельцами крупных земельных банков. — «Известия»).

— Сейчас зерновые, картофель и овощные культуры выращивать очень выгодно. В Черноземье особая земля, высокие урожаи, поэтому земля там одна из самых дорогих, — рассказывает фермер Александр Почепцов.

Виктор Сергеев, председатель Кубанской ассоциации крестьянских хозяйств и сельскохозяйственных кооперативов (АККОР), отметил, что на юге страны свободной земли почти не осталось. При этом спекулянтов на рынке тоже практически нет, вся земля покупается или берется в аренду непосредственно фермерами и сельхозпредприятиями. Поэтому ее стоимость аграрий назвал вполне реальной, а не разогретой искусственно.

При этом, по оценке председателя АККОР, именно в собственности на юге находится порядка 30% сельхозземель, остальная — арендованная. В ассоциации это объясняют тем фактом, что большинство фермеров предпочитают брать землю в аренду у региональных властей и потом выкупать ее на льготных условиях. В случае если земля находилась в аренде более 10 лет и использовалась по назначению, ее можно выкупить всего за 20% от кадастровой стоимости. Расценки на временное пользование землей аграрии называют вполне щадящими — аренда земли, находящейся в госсобственности, обходится в 0,3% от ее кадастровой стоимости. Договориться о переуступке права аренды с частным пользователем можно за 5–10 тыс. рублей за 1 га.

При этом в АККОР уверены, что в 2014 году земли на юге продолжат дорожать.

— Сейчас аграрии работают над снижением затрат, обновляют технику, повышают плодородность. По мере роста эффективности использования земли она будет дорожать, поскольку фермеры станут больше зарабатывать, — убежден Виктор Сергеев.

ООО «Сэнтрал Груп»

отчет № 56/06/16-3/3 об определении рыночной стоимости

Особняком на общем фоне стоимости земель, ожидаемо, стоит Московский регион. Сельское хозяйство здесь развито мало, но цены на землю сельхозназначения в ближнем Подмоскowie самые высокие в стране, из-за наплыва желающих заполучить ее под дачные участки. Фактически земля сразу меняет свой статус и используется для строительства объектов недвижимости.

— Подмоскowie подогревается из-за строительства дачных поселков на землях, которые раньше имели сельхозназначение. Например, у меня есть участок на Новой Риге площадью 170 га. Сейчас сельхозземли здесь стоят \$300–500 за сотку, то есть \$30 тыс. за 1 га. Понятно, что по таким ценам фермерам нет смысла покупать эту землю — за счет сельского хозяйства такие затраты никогда не отобьются, — рассказывает фермер Почепцов.

Впрочем, уже на расстоянии 100 км от Московской кольцевой автодороги цены на земельные участки значительно ниже, что способствует развитию здесь фермерских хозяйств.

Как рассказал Игорь Богданов, в 2013 году повышению цен способствовало и то, что в этом году власти Московской области остановили практику с изменением статуса земель сельхозназначения.

— Больше в Московской области никто не будет строить дачи на плодородных землях. Когда власти четко обозначили эту позицию, процесс сразу прекратился. Сейчас наша компания продает достаточно много земли в Московской области именно для ведения сельского хозяйства, — сообщил эксперт.

Источник информации: <http://izvestia.ru/news/562261>.

15. Обоснование выбора подходов к оценке объектов оценки.

Согласно требованиям Федеральных стандартов оценки (ФСО №№ 1-3,7), обязательным к применению субъектами оценочной деятельности, Оценщик при выборе используемых при проведении оценки подходов учитывает не только возможность применения каждого из подходов, но и цели и задачи оценки, предполагаемое использование результатов оценки, допущения, полноту и достоверность исходной информации. На основе анализа указанных факторов обосновывается выбор подходов, используемых оценщиком. Оценщик вправе самостоятельно определять необходимость применения тех или иных подходов к оценке и конкретных методов оценки в рамках применения каждого из подходов. При проведении оценки возможно установление дополнительных к указанным в задании на оценку допущений, связанных с предполагаемым использованием результатов оценки и спецификой объекта оценки.

Доходный подход – совокупность методов оценки стоимости объекта оценки, основанных на определении ожидаемых доходов от использования объекта оценки.

Сравнительный подход – совокупность методов оценки, основанных на получении стоимости объекта оценки путем сравнения оцениваемого объекта с объектами-аналогами.

Затратный подход – совокупность методов оценки стоимости объекта оценки, основанных на определении затрат, необходимых для приобретения, воспроизводства либо замещения объекта оценки с учетом износа и устареваний.

Согласно требованиям МСФО 13 Предприятие должно использовать такие методы оценки, которые являются приемлемыми в сложившихся обстоятельствах и для которых доступны данные, достаточные для оценки справедливой стоимости, при этом максимально используя уместные наблюдаемые исходные данные и минимально используя ненаблюдаемые исходные данные.

<i>Затратный подход</i>	- Метод оценки, при котором отражается сумма, которая потребовалась бы в настоящий момент для замены производительной способности актива (часто называемая текущей стоимостью замещения).
<i>Рыночный подход-</i>	Метод оценки, при котором используются цены и другая соответствующая информация, генерируемая рыночными сделками с идентичными или сопоставимыми (то есть аналогичными) активами, обязательствами или группой активов и обязательств, такой как бизнес.
<i>Доходный подход-</i>	Методы оценки, которые преобразовывают будущие суммы (например, потоки денежных средств или доходы и расходы) в единую сумму на текущий момент (то есть дисконтированную). Оценка справедливой стоимости осуществляется на основе стоимости, обозначаемой текущими рыночными ожиданиями в отношении таких будущих сумм.

Цель оценки справедливой стоимости заключается в том, чтобы определить цену, по которой проводилась бы операция на добровольной основе по продаже актива или передаче обязательства между участниками рынка на дату оценки в текущих рыночных условиях

Таким образом , справедливая стоимость и рыночная стоимости могут быть эквивалентными.

А с учетом того , что справедливая стоимость земельных участков зданий и помещений , как правило определяется на основе рыночных индикаторов путем оценки , которая производится профессиональными оценщиками , в данном отчете будет использована единая методология для расчета рыночной и справедливой стоимости.

Исходя из этого, оценщиком были проанализированы предложения о продаже земельных участков в регионе расположения объекта оценки. На дату проведения оценки обнаружены предложения о продаже аналогичных земельных участков, с тем же видом разрешенного использования и того же назначения.

В связи с чем, оценщиком было принято решение о применении сравнительного подхода для определения рыночной и справедливой стоимости объектов оценки.

16. Анализ наилучшего и наиболее эффективного использования.

При оценке справедливой стоимости нефинансового актива учитывается способность участника рынка генерировать экономические выгоды посредством наилучшего и наиболее эффективного использования актива или посредством его продажи другому участнику рынка, который использовал бы данный актив наилучшим и наиболее эффективным образом.

Для наилучшего и наиболее эффективного использования нефинансового актива принимается в расчет такое использование актива, которое является физически выполнимым, юридически допустимым и финансово оправданным, как изложено ниже:

(а) Физически выполнимое использование предусматривает учет физических характеристик актива, которые участники рынка учитывали бы при установлении цены на актив (например, местонахождение или размер имущества).

(б) Юридически допустимое использование предусматривает учет любых юридических ограничений на использование актива, которые участники рынка учитывали бы при установлении цены на актив (например, правила зонирования, применимые к имуществу).

(с) Финансово оправданное использование предусматривает учет того факта, генерирует ли физически выполнимое и юридически допустимое использование актива доход или потоки денежных средств (с учетом затрат на преобразование актива к такому использованию), достаточные для получения дохода на инвестицию, который участники рынка требовали бы от инвестиции в данный актив при данном использовании.

Один из принципов оценки гласит, что из возможных вариантов использования объекта недвижимости выбирается тот, при котором наиболее полно реализуются функциональные возможности земельного участка с улучшениями. Именно этот вариант применяется для оценки стоимости недвижимости.

Оценщик делает поправку на потери при сборе платежей, анализируя ретроспективную информацию по конкретному объекту с последующим прогнозированием данной динамики, и таким образом может определить вариант, приносящий максимально возможный доход от земельного участка независимо от того, застроен участок или нет и какие строения находятся на нем на дату оценки.

Наилучшее и наиболее эффективное использование объекта недвижимости должно отвечать следующим критериям:

1. Являться законодательно разрешенным, т. е. соответствовать правовым нормам, включая распоряжения о зонировании и нормы охраны окружающей среды, градостроительные ограничения, требования по охране памятников истории архитектуры, благоустройству прилегающей территории и т. п.;

2. Физически осуществимо, т. е. размер и форма земельного участка, его транспортная доступность, имеющиеся строения должны позволять реализовать выбранный вариант использования;

3. Должно быть финансово обосновано с точки зрения окупаемости инвестируемого капитала, т. е. использование обеспечивает доход, превышающий капитальные затраты, эксплуатационные расходы и финансовые обязательства;

4. Должно обеспечивать наивысшую стоимость или доходность недвижимости.

На практике принцип наилучшего и наиболее эффективного использования является исходной предпосылкой, на которой основывается выбор конкретного вида оцениваемой стоимости недвижимости и строится заключение о ее величине. Например, при определении наиболее вероятной цены продажи (рыночной стоимости) объекта недвижимости принцип

ООО «Сэнтрал Груп»

отчет № 56/06/16-3/3 об определении рыночной стоимости

наилучшего и наиболее эффективного использования трактуется как наиболее вероятное использование существующего объекта недвижимости, тогда как при определении инвестиционной стоимости акцент в интерпретации делается на наиболее эффективное использование объекта недвижимости с возможными улучшениями.

Существующие сегодня в России административные ограничения и зонирование часто не отражают требований развивающегося рынка недвижимости, и поэтому фактическое использование земельного участка с улучшениями часто не соответствует наилучшему варианту.

Проведя анализ с учетом вышеописанных критериев, эксперты определили, что наилучший и наиболее эффективный вариант использования Объекта оценки – его текущее назначение.

ООО «Сэнтрал Груп»
отчет № 56/06/16-3/3 об определении рыночной стоимости
17. Оценка рыночной стоимости Объекта оценки.

17.1. Сравнительный подход к оценке Объекта оценки.

17.1.1. Методология сравнительного подхода.

Метод сравнения продаж применяется при наличии достаточного количества достоверной рыночной информации о сделках купли-продажи или ценах предложения объектов, аналогичных оцениваемому. При этом критерием для выбора объектов сравнения является аналогичное наилучшее и наиболее эффективное использование.

Применение метода сравнительного анализа продаж заключается в последовательном выполнении следующих действий:

- анализ рыночной ситуации по объектам имущества рассматриваемого и выбор информационного массива для реализации последующих этапов;
- определение единиц сравнения и показателей (элементов сравнения), существенно влияющих на стоимость рассматриваемого объекта оценки;
- разработка модели, которая связывает единицы сравнения с показателями (элементами) сравнения;
- применение модели к объектам сравнения для расчета скорректированных цен продаж объектов сравнения;
- анализ скорректированных цен продаж объектов сравнения для определения стоимости оцениваемого объекта.

На основании имеющихся данных необходимо выбрать метод корректировки показателей. Различают две группы методов расчета корректировок :

количественные
качественные.

Отличаются эти группы соотношением количества ценообразующих факторов и количества аналогов, используемых для оценки. Если количество аналогов k больше или равно количеству ценообразующих факторов n , увеличенному на единицу ($k \geq n + 1$), то для оценки используются методы первой группы:

парных продаж (независимый метод парных сравнений , кумулятивный метод парных сравнений);
статистический анализ.

Если количество аналогов k меньше количества ценообразующих факторов n , увеличенного на единицу ($k < n + 1$), то для оценки используются методы второй группы:

относительный сравнительный анализ;
экспертные оценки (метод нормировки, метод иерархий)..

17.1.2. Применение сравнительного подхода к оценке стоимости Объекта оценки

Оценка земельного участка на основе подхода сравнения продаж является наиболее распространенным и предпочтительным методом в случае наличия сопоставимых продаж. Для использования этого подхода собирают, анализируют, сравнивают и корректируют данные по продажам аналогичных участков земли.

Для проведения расчетов нами был проанализирован массив предложений продажи земельных участков в виде открытой оферты.

Исходя из критериев максимальной схожести аналогов с рассматриваемым земельным участком по местоположению и прочим характеристикам, были выбраны три сопоставимых объекта-аналога для объектов оценки.

ООО «Сэнтрал Груп»

отчет № 56/06/16-3/3 об определении рыночной стоимости

Таблица 13. Объекты-аналоги для Объекта оценки

	Адрес	Описание	Площадь, кв.м	Цена руб.	Источник информации
1	Пензенская область, Башмаковский район, село Троицкое	Продается участок 7 га ,земли сельхозназначения,оформлен в собственность в районе СПК Тимирязево,Башмаковский район.Уникальная природа,чернозем.Рядом(в 2 км)расположено село Троицкое с восстановленным храмом.В селе проведено электричество и газ.	70 000	700 000,00	https://www.avito.ru/bashmakovo/zemelnye_uchastki/uchastok_7_ga_snt_dnp_408826838
2	Пензенская область, Городищенский р-н, вблизи поселка Павло-Куракино	Продам зем. участок сельскохозяйственного назначения на трассе М5(Городищенский р-н, вблизи поселка Павло-Куракино). Пл. 16, 6 Га, ровный, все коммуникации, документы. Рядом лес, хорошие подъездные пути, трасса Москва-Самара. Торг.	166 000	1 250 000,00	https://www.avito.ru/penza/zemelnye_uchastki/uchastok_16_6_ga_snt_dnp_784970915
3	Пензенская область, Иссинский район	Продам землю, в Пензенской области, Иссинский район. Обширный участок (больше 160 га.!) плодородной земли, раньше на ней выращивали пшеницу. Земля находится в собственности.	1 000 000	8 000 000,00	https://www.avito.ru/penza/zemelnye_uchastki/uchastok_100_ga_snt_dnp_774910422

Применение метода сравнения продаж для оценки рыночной стоимости оцениваемых земельных участков.

Оценка стоимости объекта оценки с применением методов сравнительного подхода проводится путем сравнения (сопоставления) объекта оценки с аналогичными объектами, в отношении которых имеется информация о ценах сделок с ними (или публичных оферт). Проводимое оценщиком сравнение должно быть обоснованным, в том числе должно обеспечивать достоверность выводов, основанных на результатах сравнения.

Оценка стоимости объекта оценки с применением методов сравнительного подхода проводится путем сравнения (сопоставления) объекта оценки с аналогичными объектами, в отношении которых имеется информация о ценах сделок с ними (или публичных оферт). Проводимое оценщиком сравнение должно быть обоснованным, в том числе должно обеспечивать достоверность выводов, основанных на результатах сравнения.

Поскольку объективно не существует двух абсолютно одинаковых объектов собственности по всем рассматриваемым параметрам (экономическим, физическим, правовым и т. д.), то возникает необходимость соответствующей корректировки цен продажи сравнимых объектов, которая может давать как положительную, так и отрицательную динамику.

Корректировки должны быть проведены по всем элементам сравнения, различия по которым существуют между оцениваемым объектом и объектом сравнения:

В общем виде модель расчетной рыночной стоимости оцениваемого объекта собственности C_p принимает следующую форму:

$$C_p = \sum C_i + K_i,$$

где: C_i , — цена продажи i -го сравнимого объекта;

K_i , величина корректировки цены продажи i -го сравнимого объекта. Сравнительный (рыночный) подход – это метод оценки рыночной стоимости собственности исходя из данных о сделках или предложений на продажу. Оценщик анализирует реальные рыночные цены и сравнивает объекты с оцениваемым объектом. Этот подход основан на принципе замещения.

ООО «Сэнтрал Груп»

отчет № 56/06/16-3/3 об определении рыночной стоимости

Предполагается, что рациональный инвестор или покупатель не заплатит за конкретную собственность больше, чем обойдется приобретение другой сходной собственности, обладающей такой же полезностью. Поэтому цены, уплачиваемые или предлагаемые за сходные или сопоставимые объекты, должны отражать рыночную стоимость оцениваемой собственности.

Специалисты называют более 50 различных параметров, влияющих на стоимость объектов недвижимости.

Однако, как правило, лишь небольшая часть факторов существенно влияет на цену.. Эти параметры для каждого вида объектов оценщик в состоянии определить сам, анализируя его потребительские свойства.

Ценообразующими факторами (элементами сравнения) которые наиболее сильно влияют на стоимость земельного участка свободного от застройки – являются следующие:

1. права на недвижимость, передаваемые по сделке;
2. условия финансирования сделки;
3. условия проведения сделки;
4. состояние рынка во время сделки;
5. местоположение объекта;
6. физические характеристики объекта;
7. экономические характеристики объекта;
8. компоненты стоимости, не связанные с объектом.

Применительно к оцениваемому объекту Оценщик учитывал следующие факторы:

Объем передаваемых прав. Поскольку собственник недвижимости обладает большим набором прав, чем арендатор, рыночная стоимость права собственности выше рыночной стоимости права аренды. Соотношение между стоимостями права собственности и права аренды определено через коэффициент корректировки стоимости для земельных участков, предоставляемых в аренду на срок менее 49 лет, по аналогу с Московским регионом (Приложение №4 к постановлению Правительства Москвы от 12.07.2006 № 1046- ПП от 08.05.2007 № 339-ПП Значение коэффициента корректировки стоимости для земельных участков, предоставляемых в аренду на срок менее 49 лет.). Объекты – аналоги так же как и объект оценки находятся в собственности, для них корректировка не вводилась.

Торг. Поправка учитывает разность между ценой предложения и ценой реальной сделки, поскольку цена предложения отражает только позицию продавца. Учитывая макроэкономическую ситуацию, сложившуюся в РФ, мировой финансовый кризис, замедление роста ВВП, увеличения время экспозиции на земельном рынке и пр. факторы, продавцы земли более охотно идут навстречу покупателям. Оценщик считает разумным, использовать поправку в размере -11% для земель с/х назначения в Пензенской области...

Назначение (категория земель). Поправка учитывает зависимость цены объекта от типа разрешенного использования участка (категории земель). Наибольшей стоимостью обладают земли, отведенные под ИЖС, торговлю, земли промышленного назначения пользуются большим спросом вследствие высокой инвестиционной привлекательности. Земли сельскохозяйственного назначения в районах, прилегающих к большим мегаполисам, рассматриваются большинством инвесторов только с точки зрения потенциального перевода в другую категорию. Категории земель всех аналогов – земли с/х назначения. Корректировка составила 0%.

Площадь. Поправка обусловлена различием в площадях оцениваемых объектов и аналогов. Величина поправки определялась методом интерполяции на основании следующих данных. В качестве основы для корректировки стоимости оцениваемых объектов использовались

ООО «Сэнтрал Груп»

отчет № 56/06/16-3/3 об определении рыночной стоимости

«Коэффициенты корректировки удельной кадастровой стоимости земельного участка на размер его площади»⁶.

Таблица 14.

п./п.	Площадь участка объекта аналога (строка справа), кв.м.	до 5 000	от 5 000 до 10 000	от 10 000 до 50 000	от 50 000 до 100 000	от 100 000 до 250 000	от 250 000 до 500 000	от 500 000 до 1 000 000	от 1 000 000 до 2 500 000	от 2 500 000 до 5 000 000	от 5 000 000 и выше
	Площадь участка объекта оценки (столбик внизу), кв.м.										
		1,35	1,25	1,06	1,00	0,93	0,88	0,83	0,78	0,75	0,71
1	до 5 000 включительно	1,00	1,08	1,27	1,35	1,45	1,53	1,63	1,73	1,80	1,90
2	от 5 000 до 10 000 включительно	0,93	1,00	1,18	1,25	1,34	1,42	1,51	1,60	1,67	1,76
3	от 10 000 до 50 000 включительно	0,79	0,85	1,00	1,06	1,14	1,20	1,28	1,36	1,41	1,49
4	от 50 000 до 100 000 включительно	0,74	0,80	0,94	1,00	1,08	1,14	1,20	1,28	1,33	1,41
5	от 100 000 до 250 000 включительно	0,69	0,74	0,88	0,93	1,00	1,06	1,12	1,19	1,24	1,31
6	от 250 000 до 500 000 включительно	0,65	0,70	0,83	0,88	0,95	1,00	1,06	1,13	1,17	1,24
7	от 500 000 до 1 000 000 включительно	0,61	0,66	0,78	0,83	0,89	0,94	1,00	1,06	1,11	1,17
8	от 1 000 000 до 2 500 000 включительно	0,58	0,62	0,74	0,78	0,84	0,89	0,94	1,00	1,04	1,10
9	от 2 500 000 до 5 000 000 включительно	0,56	0,60	0,71	0,75	0,81	0,85	0,90	0,96	1,00	1,06
10	и от 5 000 000 и выше	0,53	0,57	0,67	0,71	0,76	0,81	0,86	0,91	0,95	1,00

После применения всех корректировок, мы получили ряд данных по стоимости объектов-аналогов.

Для определения степени однородности полученного ряда используется коэффициент вариации, который рассчитывается по формуле:

$$n = \frac{\sqrt{\sum_{i=1}^k \left(C_i - \frac{\sum_{j=1}^k C_j}{k} \right)^2}}{k - 1} \cdot \frac{\sum_{i=1}^k C_i}{k}$$

где C_i - i -ое значение ряда;

k – количество членов ряда.

Совокупность значений в выборке считается однородной при значении коэффициента вариации не более 30%.

⁶«Проблемы кадастровой оценки земельных участков под промышленными объектами в поселениях (модель влияния размера земельного участка на его рыночную стоимость)», Власов Александр Данилович, директор Сибирского научного центра «Экопрогноз» (г. Новосибирск), опубликовано в журнале Имущественные отношения в РФ №1(40) 2005, <http://www.niec.ru/Mei/mei006.htm>

ООО «Сэнтрал Групп»

отчет № 56/06/16-3/3 об определении рыночной стоимости

Коэффициент вариации составляет не более 30%, таким образом, выборки являются однородными и их можно использовать для определения справедливой стоимости оцениваемых объектов.

Расчет весовых коэффициентов в сравнительном подходе производился по формуле:

$$K = \frac{(|S_A| + 1) / (|S_{1...n}| + 1)}{(|S_A| + 1) / (|S_1| + 1) + (|S_A| + 1) / (|S_2| + 1) + \dots + (|S_A| + 1) / (|S_n| + 1)}$$

Где,

K – искомый весовой коэффициент;

n – номер аналога

S_A - сумма корректировок по всем аналогам;

$S_{1...n}$ - сумма корректировок аналога, для которого производится расчет;

S_1 - сумма корректировок 1 –го аналога;

S_2 - сумма корректировок 2-го аналога;

S_n - сумма корректировок n-го аналога.

Данную формулу можно упростить, умножив числитель и знаменатель на $1 / (|S_A| + 1)$, в результате получим

$$K = \frac{1 / (|S_{1...n}| + 1)}{1 / (|S_1| + 1) + 1 / (|S_2| + 1) + \dots + 1 / (|S_n| + 1)}$$

Расчет стоимости Объектов оценки с применением метода сравнения продаж.

Таблица 15.

Элемент сравнения	Единица измер.	Объекты сравнения			
		оцениваемый	1	2	3
Цена продажи	руб.		700 000	1 250 000	8 000 000
Общая площадь	кв.м.	2 439 502	70 000	166 000	1 000 000
Стоимость за ед. общей площади	руб./кв.м.		10,00	7,53	8,00
Корректировки	(Все корректировки производятся от сопоставимого объекта к оцениваемому.)				
Имущественные права	Вид права	собственность	собственность	собственность	собственность
Корректировка	%		0,0	0,0	0,0
Скорректированная цена	руб./кв.м.		10,0	7,5	8,0
Условия финансирования		рыночные	рыночные	рыночные	рыночные
Корректировка	%		0,0	0,0	0,0
Скорректированная цена	руб./кв.м.		10,0	7,5	8,0
Условия продажи		рыночные	рыночные	рыночные	рыночные
Корректировка	%		0,0	0,0	0,0
Скорректированная цена	руб./кв.м.		10,0	7,5	8,0
Условия рынка (время продажи)		июн.16	июн.16	июн.16	июн.16
Корректировка	%		0,0	0,0	0,0

ООО «Сэнтрал Груп»

отчет № 56/06/16-3/3 об определении рыночной стоимости

Скорректированная цена	руб./кв.м.		10,0	7,5	8,0
Уторговывание					
Корректировка	%		-11	-11	-11
Скорректированная цена	руб./кв.м.		8,9	6,7	7,1
Местоположение		Пензенская область	Пензенская область	Пензенская область	Пензенская область
Корректировка	%		0	0	0
Скорректированная цена	руб./кв.м.		8,9	6,7	7,1
назначение земель		с/х	с/х	с/х	с/х
Корректировка	%		0	0	0
Скорректированная цена	руб./кв.м.		8,9	6,7	7,1
Физические характеристики:					
Корректировка на различие в площади земельного участка	кв.м.	2 439 502	70 000	166 000	1 000 000
Корректировка	%		-22%	-16%	0%
Скорректированная цена	руб./кв.м.		7,0	5,6	7,1
Корректировка	%		0	0	0
Скорректированная цена	руб./кв.м.		7,0	5,6	7,1
<i>Для выводов:</i>					
Коэффициент вариации		12%			
Общая валовая коррекция	руб./кв.м.		3,0	1,9	0,9
в % от первонач. величины		66,2%	30%	25%	11%
		0,7	0,70	0,75	0,89
Весовой коэффициент		100,0%	31%	32%	37%
Стоимость за ед. общей площади	руб./кв.м.	6,60	2,16	1,83	2,61
Стоимость объекта оценки, руб.			16 100 000,0		

Таким образом, стоимость земельного участка в рамках сравнительного подхода, с учетом разумного округления, составила: **16 100 000 руб.**

17.2. Согласование результатов оценки рыночной стоимости Объекта оценки

Результаты, полученные разными методами, демонстрируют некоторый разброс значений стоимости.

Для того чтобы дать как можно более четкий и однозначный ответ относительно величины стоимости объекта недвижимости, мы провели итоговое согласование значений, полученных на основе применения разных подходов.

При выводе итоговой величины стоимости следует руководствоваться, прежде всего, целью оценки, а также количеством и качеством информации, имеющейся по каждому методу.

Рыночная стоимость объекта оценки определялась как средневзвешенная от результатов, полученных различными подходами к оценке.

Для согласования результатов, полученных различными подходами, оценщиками используется метод анализа иерархий (МАИ).

Проблема согласования результатов в этом случае представляется в виде иерархии:

• Верхний уровень – рыночная стоимость;

• Промежуточный уровень – критерии согласования:

А) возможность отразить действительные намерения потенциального инвестора и продавца;

Б) тип, качество, обширность данных, на основе которых проводится анализ;

В) способность параметров используемых методов учитывать конъюнктурные колебания;

Г) способность учитывать специфические особенности объекта, влияющие на его стоимость (местонахождение, размер, потенциальная доходность).

• Нижний уровень – набор альтернатив – результаты, полученные различными методами оценки.

После иерархического воспроизведения проблемы устанавливаются приоритеты критериев и оценивается каждая из альтернатив по критериям. В МАИ элементы задачи сравниваются попарно по отношению к их воздействию на общую для них характеристику. Система парных сведений приводит к результату, который может быть представлен в виде обратно симметричной матрицы. Элементом матрицы $a(i,j)$ является интенсивность проявления элемента иерархии i относительно элемента иерархии j , оцениваемая по шкале интенсивности от 1 до 9, где оценки имеют следующий смысл:

1 - равная важность;

3 - умеренное превосходство одного над другим;

5 - существенное превосходство одного над другим;

7 - значительное превосходство одного над другим;

9 - очень сильное превосходство одного над другим;

2, 4, 6, 8 - соответствующие промежуточные значения.

Если при сравнении одного фактора i с другим j получено $a(i,j) = b$, то при сравнении второго фактора с первым получаем $a(j,i) = 1/b$.

Сравнение элементов А и Б в основном проводится по следующим критериям:

-какой из них важнее или имеет большее воздействие;

-какой из них более вероятен.

Относительная сила, величина или вероятность каждого отдельного объекта в иерархии определяется оценкой соответствующего ему элемента собственного вектора матрицы приоритетов, нормализованного к единице. Процедура определения собственных векторов матриц поддается приближению с помощью вычисления геометрической средней.

Согласование результатов оценки не требуется, т.к. применялся только один подход: сравнительный.

ООО «Сэнтрал Груп»

отчет № 56/06/16-3/3 об определении рыночной стоимости

18. Итоговое заключение о рыночной стоимости.

*Рыночная и справедливая стоимость Объекта оценки:
земельного участка общей площадью 2 439 502 кв.м, расположенного по адресу: Пензенская
область, Пензенский р-он, кадастровый номер: 58:13:0440903:69 по состоянию на 11 июня
2016 составляет:*

16 100 000 рублей

(Шестнадцать миллионов сто тысяч) рублей

Настоящее заключение необходимо рассматривать только совместно с полным текстом настоящего Отчета.

Оценка произведена, а Отчет составлен в соответствии с действующим законодательством РФ, а также Российскими стандартами оценки (PCO).

Оценщик



Зотов В.А.

11 июня 2016 г.

19. Список используемой литературы.

1. Гражданский Кодекс РФ. Части 1 и 2.
2. Федеральный закон «О государственной регистрации прав на недвижимое имущество и сделок с ним» №122 от 21 июля 1997 года.
3. Федеральный Закон №135-ФЗ от 29.07.98 г. «Об оценочной деятельности в Российской Федерации» (в действующей редакции);
4. Федеральные стандарты оценки "Общие понятия оценки, подходы к оценке и требования к проведению оценки (ФСО N 1)", утвержденным приказом Минэкономразвития России от 20 мая 2015 года N 297;
5. Федеральные стандарты оценки "Цель оценки и виды стоимости (ФСО N 2)", утвержденным приказом Минэкономразвития России от 20 мая 2015 года N 298;
6. Федеральные стандарты оценки "Требования к отчету об оценке (ФСО N 3)", утвержденным приказом Минэкономразвития России от 20 мая 2015 года N 299;
7. Постановление Правительства Москвы от 04.12.2007 г. № 1046-ПП.
8. «Методические рекомендации по определению рыночной стоимости земельного участка», утверждены распоряжением Минимущества РФ от 31.07.2002 № 2314-р.
9. Методические рекомендации по определению рыночной стоимости права аренды земельных участков, утверждены распоряжением Минимущества России от 10 2003 № 1102-р.
10. Болдырев, Федоров, Введение в теорию оценки недвижимости, М, 1997г.
11. Григорьев, Островский, Оценка предприятия, имущественный подход, М, 1998г.
12. Коростелев, Оценка недвижимости, М, 1998г.
13. Оценка рыночной стоимости недвижимости. Под ред. Рутгайзера В. М., 1998г.
14. Тарасевич Е. И. Оценка недвижимости.
15. Дубров А.М., Мхитарян В.С., Трошин Л.И. Многомерные статистические методы: Учебник. – М.: Финансы и статистика, 2000г.
16. А.Д. Власов, «Проблемы кадастровой оценки земельных участков под промышленными объектами в поселениях», журнал «Имущественные отношения в Российской Федерации», №1(40), 2005 г
17. Справочник оценщика недвижимости Л.А. Лейфер, 2014. Том 3
18. Бюллетень по недвижимости «RWAY»
19. Журнал «Недвижимость и цены»
20. Материалы сети Интернет

20. Перечень документов Заказчика.

Документы, представленные Заказчиком, хранятся в архиве Оценщика.

№ п/п	Наименование
1	Свидетельство о государственной регистрации права 58 АБ № 135468 от 03 апреля 2012 г.

21. Перечень документов Оценщика.

№ п/п	Наименование	Количество листов
1	Копии документов организации Оценщика	3
2	Копия документов РОО	2
3	Копии документов Зотова В.А.	4

Приложение 1

Аналоги.

ООО «Сэнтрал Груп»
отчет № 56/06/16-3/3 об определении рыночной стоимости

https://www.avito.ru/bashmakovo/zemelnye_uchastki/uchastok_7_ga_snt_dnp_408826838

Все объявления в Башмаково / Недвижимость / Земельные участки / Продам / Сельхозназначения (СНТ, ДНП)

В каталог Следующее →

Участок 7 га (СНТ, ДНП)

Размещено 24 мая в 16:25. ✎ ✕ Редактировать, закрыть, поднять объявление



Просмотров: всего 1357, сегодня 2

Продайте участок быстрее!

- 1 Премиум-размещение **BONUS**
- 2 Сделать VIP-объявлением
- 3 Выделить объявление
- 4 Поднять объявление в поиске

Хотите большего?

- 1 Применить пакет услуг **NEW**

КОЛЛЕДЖ МТИ
Среднее профессиональное образование дистанционно

КОЛЛЕДЖ
от 44 000 29 900 руб./год

- Госдиплом
- Бесплатный моб. интернет
- Курсы из. языка в подарок
- Планшет для учебы

акция до 31 мая
Поздравляем с акцией
www.mti-college.ru/action

Цена **700 000 руб.** **Купить в кредит >>**

Продавец **Мария**

☎ 8 964 713-62-69

Пожалуйста, скажите продавцу, что вы нашли это объявление на Авито.

Город Пензенская область, Башмаково

Адрес Пензенская область Башмаковский район селоТроицкое

https://www.avito.ru/penza/zemelnye_uchastki/uchastok_16.6_ga_snt_dnp_784970915

Объявления Магазины Помощь

☆ Вход и регистрация

Avito Авто Недвижимость Работа Услуги ещё...

Подать объявление

Земельные участки | Поиск по объявлениям | Пенза | Найти

еще раз

СИНГАПУР от RUB 35 100*	КУАЛА-ЛУМПУР от RUB 33 100*	ПХУКЕТ от RUB 35 000*
----------------------------	--------------------------------	--------------------------

БРОНИРОВАТЬ *Действуют другие условия и ограничения

CHANGI airport singapore

SINGAPORE AIRLINES

Все объявления в Пензе / Недвижимость / Земельные участки / Продам / Сельхозназначения (СНТ, ДНП)

В каталог Следующее →

Участок 16.6 га (СНТ, ДНП)

Размещено 23 мая в 11:33. ✎ ✕ Редактировать, закрыть, поднять объявление

Просмотров: всего 79, сегодня 2

Цена **1 250 000 руб.** **Купить в кредит >>**

Продавец **Татьяна**

☎ 8 937 433-25-55

✉ Написать сообщение

Пожалуйста, скажите продавцу, что вы нашли это объявление на Авито.

Город Пенза

Продам участок 16.6 га, земли сельхозназначения (СНТ, ДНП), 35 км до города

Продам зем. участок сельскохозяйственного назначения на трассе М5(Городищенский р-н, вблизи поселка Павло-Куракино). Пл. 16, 6 Га, ровный, все коммуникации, документы. Рядом лес, хорошие подъездные пути, трасса Москва-Самара. Торг.

Номер объявления: 784970915

✉ Написать продавцу ★ В избранное ⚠ Пожаловаться



Продайте участок быстрее!

- 1 Премиум-размещение **BONUS**
- 2 Сделать VIP-объявлением
- 3 Выделить объявление
- 4 Поднять объявление в поиске

Хотите большего?

- 1 Применить пакет услуг **NEW**

КОЛЛЕДЖ МТИ
Среднее профессиональное образование дистанционно

ЛЮБИШЬ АКТИВНЫЙ ОБРАЗ ЖИЗНИ?

Участок 100 га (СНТ, ДНП)

Размещено 13 мая в 15:35. ✎ ✕ Редактировать, закрыть, поднять объявление



Цена

8 000 000 руб.

Купить в кредит >>

Продавец

Игорь

☎ 8 967 056-24-27

✉ Написать сообщение

Пожалуйста, скажите продавцу, что вы нашли это объявление на Авито.

Город

Пенза

Адрес

Россия, Пензенская область, Иссинский район

Просмотров: всего 350, сегодня 3

Продайте участок быстрее!

- ➔ Премиум-размещение **BONUS**
- 📄 Сделать VIP-объявлением
- 📱 Выделить объявление
- 🏠 Поднять объявление в поиске

Хотите большего?

- 📦 Применить пакет услуг **NEW**



Приложение 2

Документы оценщика.



Форма №

Р 5 0 0 0 3

Федеральная налоговая служба
СВИДЕТЕЛЬСТВО

о внесении записи в Единый государственный реестр юридических лиц

Настоящим подтверждается, что в соответствии с Федеральным законом "О государственной регистрации юридических лиц и индивидуальных предпринимателей" в Единый государственный реестр юридических лиц внесена запись о государственной регистрации изменений, вносимых в учредительные документы юридического лица

Общество с ограниченной ответственностью "Сэнтрал Групп"

(полное фирменное наименование юридического лица на русском языке с указанием организационно-правовой формы)

ООО "Сэнтрал Групп"

(сокращенное фирменное наименование юридического лица на русском языке)

Основной государственный регистрационный номер

1 0 3 7 7 8 9 0 1 3 6 1 3

01
(число)

декабря
(месяц прописью)

2010
(год)

за государственным регистрационным номером

9 1 0 7 7 4 8 4 8 0 1 6 0

Межрайонная инспекция Федеральной налоговой службы № 46 по г. Москве
(наименование регистрирующего органа)

Старший государственный
налоговый инспектор
Межрайонной ИФНС России
№ 46 по г. Москве



Ильдаримова Т. В.

(подпись, ФИО)

МП



серия 77 № 013305950

ООО «Сэнтрал Групп»
отчет № 56/06/16-3/3 об определении рыночной стоимости



МИНФИП РОССИИ
ФЕДЕРАЛЬНАЯ НАЛОГОВАЯ СЛУЖБА
УФНС РОССИИ ПО Г. МОСКВЕ
ИНСПЕКЦИЯ
ФЕДЕРАЛЬНОЙ НАЛОГОВОЙ СЛУЖБЫ
№ 22 ПО Г. МОСКВЕ
(УФНС России № 22 по г. Москве)
м.Энтузиастов, д.14, г.Москва, 111024
Телефон: (495) 649 39 43; факс: (495) 649 39 45
E-mail: admin22@nso.moslog.ru

ООО "Сэнтрал Групп"
ИНН/КПП: 7709518701/772201001
109316, РОССИЯ, Москва г, МЕЛЬНИКОВА ул., 1

20.03.2016 № 14-16/31

На № _____

Инспекция ФНС России № 22 по г. Москве, рассмотрев Ваше обращение по вопросу предоставления Уведомления о возможности применения упрощенной системы налогообложения, сообщает, что на основании заявления ООО "Сэнтрал Групп" (ИНН/КПП 7709518701/772201001) от 20.11.2009г. применяет УСН с 01.01.2010г., Уведомление о возможности применения упрощенной системы налогообложения № 1969 от 18.12.2009г., применяемый объект налогообложения – доходы.

**Заместитель начальника инспекции
Советник государственной
гражданской службы РФ 2 класса**

Романичева С.Г.

*Исп. Попова П.С.
т.649-39-57, мест.14-313*

ООО «Сэнтрал Групп»
отчет № 56/06/16-3/3 об определении рыночной стоимости



Общество с ограниченной ответственностью «БИН Страхование» (ООО «БИН Страхование»)
Россия, 115088, г. Москва, ул. Шарикоподшипниковская, д. 13, стр. 62; тел.: (495) 921-2000, факс (495) 223-5202
ИНН 7717115093, КПП 775001001, ОГРН 1027739013202, Лицензия ФСФР С №3487 77

ПОЛИС № 1 00 1401 14 00001 901840

страхования гражданской ответственности юридического лица, с которым оценщик заключил трудовой договор, за нарушение договора на проведение оценки и причинение вреда имуществу третьих лиц

г.Москва

«06» мая 2015г.

Настоящий Полис удостоверяет факт заключения договора страхования гражданской ответственности оценщиков № 1 00 1401 00 47001 901840 на основании Заявления на страхование (Приложение №2) и «Правил страхования гражданской ответственности оценщика и юридического лица, с которым оценщик заключил трудовой договор» от «20» ноября 2014г. (Приложение №1) (далее – Правила страхования) о нижеследующем:

СТРАХОВАТЕЛЬ:	Общество с ограниченной ответственностью «Сэнтрал Групп»
ОБЪЕКТ СТРАХОВАНИЯ:	Объектом страхования по договору страхования ответственности юридического лица, с которым оценщик заключил трудовой договор, являются не противоречащие законодательству Российской Федерации имущественные интересы Страхователя связанные с его риском гражданской ответственности по обязательствам, возникающим вследствие причинения убытков Выгодоприобретателям, включая причинение вреда имуществу, при осуществлении оценочной деятельности, за нарушение договора на проведение оценки и (или) в результате нарушения страхователем требований к осуществлению оценочной деятельности, предусмотренных положениями Федерального закона "Об оценочной деятельности в Российской Федерации", нарушения федеральных стандартов оценки, иных нормативных правовых актов российской федерации в области оценочной деятельности, стандартов и правил оценочной деятельности.
ЗАСТРАХОВАННЫЕ ЛИЦА:	Общество с ограниченной ответственностью «Сэнтрал Групп»
ВИДЫ ОЦЕНОЧНОЙ ДЕЯТЕЛЬНОСТИ	согласно Заявлению на страхование (Приложение № 2 к Договору)
ВЫГОДОПРИБРЕТАТЕЛЬ:	Договор считается заключенным в пользу лиц, которым может быть причинен вред (Выгодоприобретатели), даже если договор заключен в пользу Страхователя или иного лица, ответственных за причинение вреда, либо в договоре не сказано, в чью пользу он заключен
СТРАХОВОЙ СЛУЧАЙ:	Страховым случаем по договору страхования ответственности юридического лица, с которым оценщик заключил трудовой договор, является возникновение обязанности Страхователя возместить убытки, причиненные имущественным интересам выгодоприобретателей, включая вред причиненный имуществу выгодоприобретателей, а также возникновение ответственности Страхователя за нарушение договора на проведение оценки в результате нарушения требований к осуществлению оценочной деятельности, предусмотренных положениями Федерального Закона «Об оценочной деятельности в Российской Федерации», нарушения федеральных стандартов оценки, иных нормативных правовых актов российской федерации в области оценочной деятельности, стандартов и правил оценочной деятельности, допущенных Страхователем при осуществлении оценочной деятельности.
СТРАХОВАЯ СУММА:	5 000 000,00 (Пять миллионов) рублей 00 копеек
СТРАХОВАЯ ПРЕМИЯ:	6 500,00 (Шесть тысяч пятьсот) рублей 00 копеек, оплата единовременно на счет Страховщика
ФРАНШИЗА:	отсутствует
ОСОБЫЕ УСЛОВИЯ:	В сумму страхового возмещения, подлежащего выплате Страховщиком при наступлении страхового случая по настоящему Полису, включаются следующие расходы: а) реальный ущерб: - убытки от недооценки (переоценки) имущества в результате занижения (завышения) его стоимости; - сумму неуплаченного налога на имущество, которую должно уплатить или уплатил потребитель услуг Оценщика в результате занижения стоимости имущества (сумма, подлежащая выплате, определяется по результатам проверок налоговых органов); - расходы, которые требуется понести для восстановления (приобретения) имущественных прав, утерянных в результате допущенных ошибок при проведении оценки объекта оценки; - иные убытки, подтвержденные документально;
СРОК СТРАХОВАНИЯ:	С 00 часов 00 минут «21» мая 2015г., но не ранее дня уплаты Страхователем страховой премии (первого страхового взноса), и действует по 24 часа 00 минут «20» мая 2016г.

ООО «БИН Страхование»
Заместитель начальника отдела



М.Г. Таболкина

ООО «Сэнтрал Груп»
отчет № 56/06/16-3/3 об определении рыночной стоимости



**МИНИСТЕРСТВО
ЭКОНОМИЧЕСКОГО РАЗВИТИЯ
РОССИЙСКОЙ ФЕДЕРАЦИИ**

**ФЕДЕРАЛЬНАЯ СЛУЖБА
ГОСУДАРСТВЕННОЙ РЕГИСТРАЦИИ,
КАДАСТРА И КАРТОГРАФИИ
(РОСРЕЕСТР)**

Воронцово поле ул., д. 4а, Москва, 109028
тел.: (495) 917-15-24

16.02.2016 № 07-01040/16

на № 1239/316-Юг от 15.02.2016

Исполнительному директору
Общероссийской общественной
организации «Российское общество
оценщиков»

Заякину С.Д.

а/я 308, г. Москва, 107078

**ВЫПИСКА
из единого государственного реестра саморегулируемых организаций
оценщиков**

Полное наименование некоммерческой организации	Общероссийская общественная организация «Российское общество оценщиков»
Официальное сокращенное наименование некоммерческой организации	РОО
Место нахождения некоммерческой организации	107078, г. Москва, 1-й Басманный пер., д. 2А, стр. 1
Руководитель некоммерческой организации (единоличный исполнительный орган)	Исполнительный директор – Заякин Сергей Дмитриевич
Дата включения сведений о некоммерческой организации в единый государственный реестр саморегулируемых организаций оценщиков	09.07.2007
Номер некоммерческой организации в едином государственном реестре саморегулируемых организаций оценщиков	0003

Заместитель начальника Управления
по контролю и надзору в сфере
саморегулируемых организаций

И.Г. Азанов

О.В. Лазарева
(495) 531-08-00, доб. 11-93
отпечатано в 50 экземплярах
экз. № 35



ОБЩЕРОССИЙСКАЯ ОБЩЕСТВЕННАЯ ОРГАНИЗАЦИЯ
РОССИЙСКОЕ ОБЩЕСТВО ОЦЕНЩИКОВ

105066, Москва, 1-й Басманный пер., 2А; ☒ 107078, г. Москва, а/я 308;
Тел.: (495) 662-74-25, (499) 265-67-01; Факс: (499) 267-87-18; E-mail: info@sroroo.ru; http://www.sroroo.ru



Член Международной федерации
участников рынка недвижимости
(IFREVA)



Ассоциированный член Европейской
группы ассоциаций оценщиков
(EGVA)



Член
Торгово-промышленной палаты
Российской Федерации



Член Международного комитета
по стандартам оценки
(IVSC)

Выписка
из реестра саморегулируемой организации оценщиков

Настоящая выписка из реестра саморегулируемой организации оценщиков выдана по заявлению

Зотова Владимира Андреевича

(Ф.И.О. заявителя или полное наименование организации)

о том, что Зотов Владимир Андреевич является членом Общероссийской общественной организации «Российское общество оценщиков»

и включен(а) в реестр оценщиков
за регистрационным № 009832

« 11 » апреля 2016г.

Дата выдачи « 11 » апреля 2016г.

Президент
саморегулируемой
организации оценщиков



С.А. Табакова



ОБЩЕРОССИЙСКАЯ ОБЩЕСТВЕННАЯ ОРГАНИЗАЦИЯ
„РОССИЙСКОЕ ОБЩЕСТВО ОЦЕНЩИКОВ”

СВИДЕТЕЛЬСТВО

о членстве в саморегулируемой организации оценщиков

Общероссийская общественная организация «Российское общество оценщиков» зарегистрирована Федеральной регистрационной службой в едином государственном реестре саморегулируемых организаций оценщиков 9 июля 2007 г. регистрационный № 0003.

Оценщик:

Зотов Владимир Андреевич

(фамилия, имя и отчество)

паспорт: серия 4510 № 041201, выдан 18.05.2009г.

Отделением по р-ну Обручевский ОУФМС России по гор. Москве в
ЮЗАО

(орган, выдавший документ)

включен в реестр членов РОО:

« 11 » апреля 2016г., регистрационный № 009832

Оценщик имеет право осуществлять оценочную деятельность на всей территории Российской Федерации в соответствии с Федеральным законом «Об оценочной деятельности в Российской Федерации» №135-ФЗ от 29.07.1998г.

Срок действия настоящего свидетельства 3 года с даты выдачи.

Выдано « 11 » апреля 2016 года.

Президент



С.А. Табакова

0020804 *

ООО «Сэнтрал Групп»
 отчет № 56/06/16-3/3 об определении рыночной стоимости



Общество с ограниченной ответственностью «БИН Страхование» (ООО «БИН Страхование»)
 Россия, 115088, г. Москва, ул. Шарикоподшипниковская, д. 4, корп. 1, тел. (495) 921-2000, факс (495) 223-9202,
 ИНН 775115093, КПП 775001001, ОГРН 1027759013202
 Лицензия: СЛ № 3487, СЛ № 3487, ОС № 3487-03, ОС № 3487-04, ОС № 3487-05 от 13 сентября 2015г.

ПОЛИС № 1 00 1401 00 47001 902821
 страхования гражданской ответственности оценщиков

г. Москва

«23» марта 2016 г.

Настоящий Полис удостоверяет факт заключения договора страхования гражданской ответственности оценщиков на основании Заявления на страхование гражданской ответственности оценщиков от 23.03.2016г. (Приложение №1) и «Правил страхования гражданской ответственности оценщика и юридического лица, с которым оценщик заключил трудовой договор» от 20.11.2014 г. (Приложение №2) (далее – Правила страхования) о нижеследующем:

СТРАХОВАТЕЛЬ	Зотов Владимир Андреевич Паспорт: Серия 4510 № 041201 выдан Отделением по р-ну Обручевский ОУФМС России по МО г.ор.Москве 18.05.2009 г., код подразделения 770-120
ОБЪЕКТ СТРАХОВАНИЯ	Объектом страхования по договору обязательного страхования ответственности оценщика при осуществлении оценочной деятельности являются имущественные интересы, связанные с риском ответственности оценщика (страхователя) по обязательствам, возникающим вследствие причинения ущерба заказчику, заключившему договор на проведение оценки, и (или) третьим лицам.
ВИДЫ ОЦЕНОЧНОЙ ДЕЯТЕЛЬНОСТИ, ОСУЩЕСТВЛЯЕМЫЕ СТРАХОВАТЕЛЕМ (ЗАСТРАХОВАННЫМ ЛИЦОМ)	согласно Заявлению на страхование (Приложение № 1 к Полису)
ВЫГОДОПРИБРЕТАТЕЛЬ	Договор считается заключенным в пользу лиц, которым может быть причинен вред (Выгодоприобретатели), даже если договор заключен в пользу Страхователя или иного лица, ответственных за причинение вреда, либо в договоре не сказано, в чью пользу он заключен
СТРАХОВОЙ СЛУЧАЙ	Страховым случаем по договору страхования ответственности оценщика является установленный вступившим в законную силу решением арбитражного суда или признанный страховщиком факт причинения ущерба действиями (бездействием) оценщика в результате нарушения требований федеральных стандартов оценки, стандартов и правил оценочной деятельности, установленных саморегулируемой организацией оценщиков, членом которой являлся оценщик на момент причинения ущерба.
СТРАХОВАЯ СУММА	1 000 000,00 (Один миллион) рублей 00 копеек
ЛИМИТ СТРАХОВОГО ВОЗМЕЩЕНИЯ	1 000 000,00 (Один миллион) рублей 00 копеек
СТРАХОВОЙ ТАРИФ	0,2%
СТРАХОВАЯ ПРЕМИЯ	2 000,00 (Две тысячи) рублей 00 копеек
ФРАНШИЗА	отсутствует
ПОРЯДОК УПЛАТЫ	оплата единовременно на расчетный счет Страховщика в срок до 25.03.2016г.
СРОК СТРАХОВАНИЯ:	С 00 часов «24» марта 2016г., но не ранее дня оплаты страховой премии и действует до 24 часов «23» марта 2017г.
ПРОЧИЕ УСЛОВИЯ	По настоящему в объем страхового возмещения включены следующие убытки: <input checked="" type="checkbox"/> реальный ущерб: - убытки от недооценки (переоценки) имущества в результате занижения (завышения) его стоимости; - сумму неуплаченного налога на имущество, которую должно уплатить или уплатил потребитель услуг Оценщика в результате занижения стоимости имущества (сумма, подлежащая выплате, определяется по результатам проверок налоговых органов); - расходы, которые требуется понести для восстановления (приобретения) имущественных прав, утерянных в результате допущенных ошибок при проведении оценки объекта оценки; - иные убытки, подтвержденные документально; При исполнении настоящего договора страхования (полиса) Стороны руководствуются действующим законодательством Российской Федерации, Правилами страхования и положениями настоящего Полиса. При этом в случае несоответствия отдельных условий Правил страхования и Полиса подлежат применению положения, изложенные в Полисе.
	Изменения и дополнения к настоящему Полису будут действительны только при условии, если они совершены в письменной форме и подписаны уполномоченными представителями Сторон.
ДОКУМЕНТЫ, ЯВЛЯЮЩИЕСЯ НЕОТЪЕМЛЕМОЙ ЧАСТЮ НАСТОЯЩЕГО ПОЛИСА	Приложение №1: Заявление на страхование гражданской ответственности оценщиков от 04.03.2016 г. Приложение №2: Правила страхования гражданской ответственности оценщика и юридического лица, с которым оценщик заключил трудовой договор от 20.11.2014 г.

СТРАХОВЩИК:
 ООО «БИН Страхование»
 г. Москва, ул. Шарикоподшипниковская, д. 4, стр.1
 ИНН 7717115093, КПП 775001001
 р/с 40701810600050000010
 в ПАО «БИНБАНК» г. Москва,
 к/с 30101810200000000205


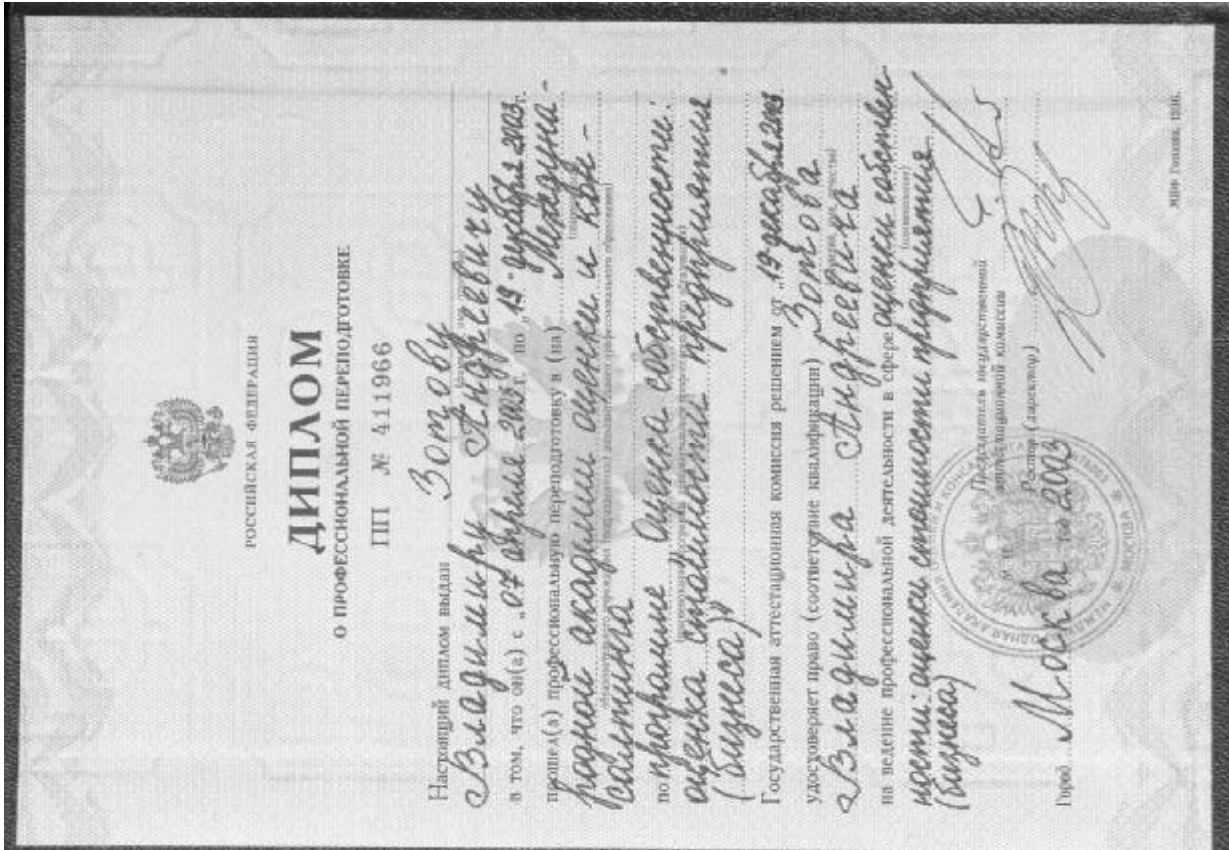
СТРАХОВАТЕЛЬ:
 Зотов Владимир Андреевич
 Паспортные данные: Серия 4510 № 041201 выдан
 Отделением по р-ну Обручевский ОУФМС России по
 МО г.ор.Москве 18.05.2009 г.,
 код подразделения 770-120
 Адрес регистрации: г.Москва,
 Власова Архитектора ул., д.33, корп.1, кв.26
 ИНН 772804255084
*С Правилами страхования ознакомлен.
 Экземпляр Правил страхования получил.*


Коммерческий директор / Е.В. Епишина

Подпись / Зотов В.А.

м.п.







РОССИЙСКАЯ ФЕДЕРАЦИЯ

СВИДЕТЕЛЬСТВО

О ПОВЫШЕНИИ КВАЛИФИКАЦИИ

Настоящее свидетельство выдано Затову
(фамилия, имя, отчество)
Владимиру Владимировичу
 в том, что он(а) с 21 мая 2007 г. по 31 мая 2007 г.
 повышал(а) свою квалификацию в (на) Международная академия систем и консалтинга
(наименование образовательного учреждения (организации) дополнительного профессионального образования)
 по программе: Дипломная деятельность
(наименование Программы дополнительного профессионального образования)


в объеме 104 часов
(количество часов)

За время обучения сдал(а) зачеты и экзамены по основным дисциплинам программы:


Наименование	Количество часов	Оценка
1. Обязательный дисциплинарный	72	
2. Дисциплинарный по выбору	32	
3. Итоговой квалификационной экзамен		отлично

Прошел(а) стажировку нет
(наименование предприятия)

Выполнил(а) нет
(уровень)
(наименование предприятия)


(директор)
 Город Москва 2007

М.П. Голова. 1996.



Свидетельство является государственным документом
 о повышении квалификации

Регистрационный номер 850

Приложение 3

Документы Заказчика.


РОССИЙСКАЯ ФЕДЕРАЦИЯ
ЕДИНЫЙ ГОСУДАРСТВЕННЫЙ РЕЕСТР ПРАВ НА НЕДВИЖИМОЕ ИМУЩЕСТВО И СДЕЛОК С НИМ

ОБЪЕДИНЕНИЕ
ГОСУДАРСТВЕННОЙ РЕГИСТРАЦИИ ПРАВ
Управление Федеральной службы государственной регистрации,
кадастра и картографии по Пензенской области

Дата выдачи: *03* апреля 2012 года

Документы-основания: * Договор №19-03/2012/ДУ/КВ купли-продажи земельных участков от 05.03.2012

Субъект (субъекты) права: Владельцы инвестиционных паев
- Закрытый паевой инвестиционный фонд "Финанс-Капитальные вложения", данные о которых устанавливаются на основании данных лицензий владельцев инвестиционных паев в реестре владельцев инвестиционных паев и счетов либо владельцев инвестиционных паев

Вид права: Общая долевая собственность

Объект права: Земельный участок, категория земель: земли сельскохозяйственного назначения, разрешенное использование: для сельскохозяйственного назначения, общая площадь 2439502 кв. м - адрес объекта: Участок находится примерно в 8700 м по направлению на запад от ориентира здание расположенного за пределами участка, адрес ориентира: Пензенская область, Пензенский район, Варытаевский с/с, с. Варытаево, ул.Школьная, дом 1-а .

Кадастровый (или условный) номер: 58:13:0440903:69

Существующие ограничения (обременения) права: доверительное управление о чем в Едином государственном реестре прав на недвижимое имущество и сделок с ним "03" апреля 2012 года сделана запись регистрации № 58-58-24/029/2012-040

Регистратор Баканова А. В.  (подпись)

58 АБ № 135468 