

Общество с ограниченной ответственностью «Сэнтрал Групп»

Договор ООО «БИН Страхование» № 1 00 1401 00 47001 901840,
срок страхования с «21» мая 2015 г. по «20» мая 2016 г.

“Утверждаю”
Генеральный директор
ООО «Сэнтрал Групп»

В.Г. Стоянова



ОТЧЕТ № 139/12/15-З/П

ОБ ОПРЕДЕЛЕНИИ РЫНОЧНОЙ СТОИМОСТИ
ЗЕМЕЛЬНОГО УЧАСТКА,
РАСПОЛОЖЕННОГО В КРАСНОДАРСКОМ КРАЕ.

ЗАКАЗЧИК:

ООО «УК БИН ФИНАМ Групп» Д.У. ЗПИФ репйтнам «Финан-Капитальные вложения»

ИСПОЛНИТЕЛЬ:

ООО «Сэнтрал Групп»

Дата проведения оценки (дата определения стоимости): 11 декабря 2015 г.

Дата составления отчета: 11 декабря 2015 г.

Москва 2015 г.

ООО «Сэнтрал Групп»

Место нахождения: 119435, г. Москва, Большой Саввинский переулок, д.12, стр.9.
тел.(495)909-98-16, E-mail: info@centralgroup.ru

Сопроводительное письмо.

Генеральному директору
ООО «УК БИИ ФИНАМ Групп»
Д.У. ЗПИФ рентный «Финам -
Капитальные вложения»
Ашихминой И.А.

Относительно: оценки рыночной стоимости земельного участка, расположенного в Краснодарском крае

Уважаемая Ирина Александровна,

В соответствии с договором 76-09/2011/ДУ/КВ от 29.09.2011 и заявки на оценку № 583 от 04 декабря 2015 г. эксперты ООО «Сэнтрал Групп» произвели оценку рыночной стоимости земельного участка, площадью **2 732 730 кв.м.**, расположенного в Павловском р-не, Краснодарского края, кадастровый номер: 23:24:0901000:2516.

Понятие «рыночная стоимость», используемое в настоящем отчете, определяется в соответствии с Федеральным Законом №135-ФЗ от 29.07.98 г. «Об оценочной деятельности в Российской Федерации» (в последней редакции).

Под рыночной стоимостью объекта оценки понимается наиболее вероятная цена, по которой объект оценки может быть отчужден на дату оценки на открытом рынке в условиях конкуренции, когда стороны сделки действуют разумно, располагая всей необходимой информацией, а на величине цены сделки не отражаются какие-либо чрезвычайные обстоятельства, то есть когда:

- одна из сторон сделки не обязана отчуждать объект оценки, а другая сторона не обязана принимать исполнение;
- стороны сделки хорошо осведомлены о предмете сделки и действуют в своих интересах;
- объект оценки представлен на открытом рынке посредством публичной оферты, типичной для аналогичных объектов оценки;
- цена сделки представляет собой разумное вознаграждение за объект оценки и принуждения к совершению сделки в отношении сторон сделки с чьей-либо стороны не было;
- платеж за объект оценки выражен в денежной форме.

Согласно ФСО №1, п. 24, оценщик вправе самостоятельно определять необходимость применения тех или иных подходов к оценке и конкретных методов оценки в рамках применения каждого из подходов.

Расчет стоимости Объекта оценки был осуществлен с применением сравнительного подхода, обоснование выбора подхода представлено в п. 15 данного отчета.

На основании проведенного исследования и анализа мы пришли к выводу, что:

Итоговая величина стоимости Объекта оценки:

земельного участка общей площадью 2 732 730 кв.м., расположенного в Павловском р-не, Краснодарского края, по состоянию на 11 декабря 2015 составляет:

24 000 000 рублей

(Двадцать четыре миллиона рублей).

Генеральный директор

ООО «Сэнтрал Групп»

Стоянова В.Г.



11 декабря 2015 г.

Содержание

1.	<i>Основные факты и выводы.....</i>	<i>4</i>
2.	<i>Задание на оценку.....</i>	<i>5</i>
3.	<i>Заявление оценщика.....</i>	<i>7</i>
4.	<i>Содержание и объем работ, использованных для проведения оценки.....</i>	<i>8</i>
5.	<i>Сведения о заказчике и оценщике.....</i>	<i>9</i>
6.	<i>Допущения и ограничительные условия, использованные оценщиком при проведении оценки (в том числе специальные).....</i>	<i>10</i>
7.	<i>Основные определения и понятия.....</i>	<i>11</i>
10.	<i>Применяемые стандарты оценочной деятельности и обоснование их применения.....</i>	<i>14</i>
11.	<i>Описание объекта оценки.....</i>	<i>15</i>
11.3.	<i>Описание района расположения Объекта оценки.....</i>	<i>17</i>
12.	<i>Анализ рынка.....</i>	<i>27</i>
12.1.1.	<i>Обзор текущей ситуации в экономике РФ.....</i>	<i>27</i>
12.1.2.	<i>Анализ основных экономических факторов.....</i>	<i>28</i>
12.1.3.	<i>Прогноз основных макроэкономических показателей экономического развития в 2015 году</i> <i>30</i>	
12.2.	<i>Текущая ситуация в агропромышленном комплексе Российской Федерации в апреле 2015 года</i> <i>32</i>	
	<i>Растениеводство.....</i>	<i>32</i>
12.3.	<i>Краткий обзор земельного рынка Российской Федерации.....</i>	<i>34</i>
13.	<i>Обоснование выбора подходов к оценке объектов оценки.....</i>	<i>36</i>
14.	<i>Оценка рыночной стоимости Объекта оценки.</i>	<i>37</i>
14.1.	<i>Сравнительный подход к оценке Объекта оценки.....</i>	<i>37</i>
14.1.1.	<i>Методология сравнительного подхода.....</i>	<i>37</i>
14.1.2.	<i>Применение сравнительного подхода к оценке стоимости Объекта оценки.....</i>	<i>37</i>
14.2.	<i>Согласование результатов оценки рыночной стоимости Объекта оценки.....</i>	<i>43</i>
15.	<i>Итоговое заключение о рыночной стоимости.</i>	<i>44</i>
16.	<i>Список используемой литературы.....</i>	<i>45</i>
17.	<i>Перечень документов Заказчика.....</i>	<i>46</i>
18.	<i>Перечень документов Оценщика.....</i>	<i>46</i>

ООО «Сэнтрал Групп»

отчет № 139/12/15-3/П об определении рыночной стоимости земельного участка

1. Основные факты и выводы.

Таблица 1. Общая информация, идентифицирующая Объект Оценки

Наименование Объекта оценки	Земельный участок, общей площадью 2 732 730 кв.м. , расположенный в Павловском р-не, Краснодарского края, кадастровый номер: 23:24:0901000:2516
Назначение	Сельскохозяйственное
Вид разрешенного использования	Для сельскохозяйственного производства.
Имущественные права на объект оценки	Общая долевая собственность владельцев инвестиционных паев..

Таблица 2. Сведения о проводимой оценке

Основание проведения оценки	Договор 76-09/2011/ДУ/КВ от 29.09.2011 и заявка на оценку № 583 от 04 декабря 2015 г
Вид стоимости	Рыночная стоимость.
Цель оценки	Определение рыночной стоимости Объекта оценки
Предполагаемое использование результатов оценки	Расчет стоимости чистых активов ЗПИФ рентного "Финам-Капитальные вложения"
Ограничения, связанные с предполагаемым использованием результатов оценки	Итоговая величина рыночной стоимости объекта оценки не может быть использована для иных целей
Допущения и ограничения, на которых основывается оценка.	Обременение – доверительное управление ООО «УК БИН ФИНАМ Групп» Д.У. ЗПИФ рентным «Финам-Капитальные вложения»
Дата проведения оценки	11 декабря 2015 года
Срок проведения оценки	11 декабря 2015 года
Дата составления отчета	11 декабря 2015 года
Дата осмотра объекта оценки.	Осмотр не проводился ¹
Порядковый номер отчета	В системе нумерации Оценщика отчет имеет № 139/12/15-3/П

Таблица 3. Применяемые стандарты оценки

Применяемые стандарты оценки	<p>Федеральный стандарт оценки «Общие понятия оценки, подходы и требования к проведению оценки (ФСО № 1)», утвержденный приказом Минэкономразвития России от 20 мая 2015 года № 297;</p> <p>Федеральный стандарт оценки «Цель оценки и виды стоимости (ФСО № 2)», утвержденный приказом Минэкономразвития России от 20 мая 2015 года № 298;</p> <p>Федеральный стандарт оценки «Требования к отчету об оценке (ФСО № 3)», утвержденный приказом Минэкономразвития России от 20 мая 2015 года № 299;</p> <p>Федеральный стандарт оценки «Оценка недвижимости (ФСО № 7)», утвержденный приказом Минэкономразвития России от 25 сентября 2014 года № 611;</p> <p>Стандарты и правила оценочной деятельности Общероссийской общественной организации «Российское общество оценщиков» (утверждены решением Совета РОО от «18» декабря 2009 г., протокол № 284)</p>
------------------------------	---

Таблица 4. Заключение об оценке

Результаты оценки, полученные при применении различных подходов к оценке, руб.	Затратный подход	Обоснованный отказ от применения
	Сравнительный подход	24 000 000
	Доходный подход	Обоснованный отказ от применения
Итоговая величина рыночной стоимости Объекта оценки, руб.		24 000 000 (Двадцать четыре миллиона рублей)

¹ Оценщик посчитал информацию предоставленную Заказчиком достаточной для проведения оценки. Использование дополнительной информации от визуального осмотра не ведет к существенному изменению характеристик, использованных при проведении оценки объекта оценки, а также не ведет к изменению итоговой величины стоимости объекта оценки.

ООО «Сэнтрал Групп»

отчет № 139/12/15-3/П об определении рыночной стоимости земельного участка

2. Задание на оценку.

Таблица 5. Задание на оценку

Основание проведения оценки	Договор 76-09/2011/ДУ/КВ от 29.09.2011 и заявка на оценку № 583 от 04 декабря 2015 г
Наименование Объекта оценки	Земельный участок, общей площадью 2 732 730 кв.м. , расположенный в Павловском р-не, Краснодарского края, кадастровый номер: 23:24:0901000:2516
Назначение	Сельскохозяйственное
Вид разрешенного использования	Для сельскохозяйственного производства.
Краткое описание	Земельный участок сельскохозяйственного назначения, расположенный в Павловском районе Краснодарского края, площадью 2 732 730 кв.м.,
Имущественные права на объект недвижимости	Общая долевая собственность
Правообладатель	ЗПИФ рентный «Финам-Капитальные вложения»
Вид определяемой стоимости ²	Рыночная стоимость
Цель и задача оценки	Определение рыночной стоимости Объекта оценки
Предполагаемое использование результатов оценки	Определение рыночной стоимости объекта оценки для совершения сделки купли-продажи
Ограничения, связанные с предполагаемым использованием результатов оценки	Итоговая величина рыночной стоимости объекта оценки не может быть использована для иных целей
Форма отчета	Письменная
Дата проведения оценки	11 декабря 2015 года ³
Срок проведения оценки	11 декабря 2015 года
Применяемые стандарты оценки ³	<p>Федеральный стандарт оценки «Общие понятия оценки, подходы и требования к проведению оценки (ФСО № 1)», утвержденный приказом Минэкономразвития России от 20 мая 2015 года № 297;</p> <p>Федеральный стандарт оценки «Цель оценки и виды стоимости (ФСО № 2)», утвержденный приказом Минэкономразвития России от 20 мая 2015 года № 298;</p> <p>Федеральный стандарт оценки «Требования к отчету об оценке (ФСО № 3)», утвержденный приказом Минэкономразвития России от 20 мая 2015 года № 299;</p> <p>Федеральный стандарт оценки «Оценка недвижимости (ФСО № 7)», утвержденный приказом Минэкономразвития России от 25 сентября 2014 года № 611;</p> <p>Стандарты и правила оценочной деятельности Общероссийской общественной организации «Российское общество оценщиков» (утверждены решением Совета РОО от «18» декабря 2009 г., протокол № 284)</p>
Допущения и ограничительные условия, использованные при проведении оценки	Допущения и ограничительные условия, использованные при проведении оценки, приведены в разделе 6 настоящего Отчета
Порядковый номер отчета	В системе нумерации Оценщика отчет имеет № 139/12/15-3/П
Оцениваемые права	Право собственности ¹
Заказчик работы	ООО «УК БИН ФИНАМ Групп» Д.У. ЗПИФ рентным «Финам-Капитальные вложения»
Срок действия отчета	6 месяцев ⁴

¹ - содержание **права собственности** раскрывает ст. 209 Гражданского Кодекса РФ, в которой говорится, что «собственнику принадлежат права владения, пользования и распоряжения своим имуществом. Собственник вправе по своему усмотрению совершать в отношении принадлежащего ему имущества любые действия, не противоречащие закону и иным правовым актам и не нарушающие права, и интересы других лиц, в том числе отчуждать свое имущество в собственность другим лицам, передавать им, оставаясь собственником, права владения, пользования и распоряжения имуществом, отдавать имущество в залог и обременять его другими способами, распоряжаться им иным образом».

ООО «Сэнтрал Групп»

отчет № 139/12/15-3/П об определении рыночной стоимости земельного участка

² - в ст. 3 Федерального Закона «Об оценочной деятельности в Российской Федерации» № 135-ФЗ дано следующее определение рыночной стоимости. *Рыночная стоимость* – это «наиболее вероятная цена, по которой объект оценки может быть отчужден на открытом рынке в условиях конкуренции, когда стороны сделки действуют разумно, располагая всей необходимой информацией, а на величине сделки не отражаются какие-либо чрезвычайные обстоятельства, то есть когда:

- одна из сторон сделки не обязана отчуждать объект оценки, а другая сторона не обязана принимать исполнение;
- стороны сделки хорошо осведомлены о предмете сделки и действуют в своих интересах;
- объект оценки представлен на открытый рынок в форме публичной оферты;
- цена сделки представляет собой разумное вознаграждение за объект оценки, и принуждения к совершению сделки в отношении сторон сделки с чьей-либо стороны не было;
- платеж за объект оценки выражен в денежной форме».

³ - в соответствии с Федеральным стандартом оценки "Общие понятия оценки, подходы и требования к проведению оценки (ФСО №1)", «**Датой оценки** (датой проведения оценки, датой определения стоимости объекта оценки) является дата, по состоянию на которую определяется стоимость объекта оценки.

⁴ - в соответствии с Федеральным Законом «Об оценочной деятельности в Российской Федерации» № 135-ФЗ, «Рыночная стоимость, определенная в отчете, является рекомендуемой для целей совершения сделки в течение шести месяцев с даты составления отчета, за исключением случаев, предусмотренных законодательством Российской Федерации.».

ООО «Сэнтрал Груп»

отчет № 139/12/15-З/П об определении рыночной стоимости земельного участка

3. Заявление оценщика..

Подписавший данный отчет оценщик настоящим удостоверяет, что в соответствии с имеющимися у него данными:

1. Факты, изложенные в отчете, верны, объективны и соответствуют действительности.
2. Содержащиеся в отчете анализ, суждения, выводы и заключения принадлежат самому оценщику и действительны строго в пределах, ограниченных теми условиями и допущениями, которые являются частью настоящего отчета.
3. Оценщик не имеет ни настоящей, ни ожидаемой заинтересованности в оцениваемом имуществе и действует непредвзято и без предубеждения по отношению к участвующим сторонам.
4. Вознаграждение оценщика не зависит от итоговой величины стоимости, а также от тех событий, которые могут наступить в результате использования заказчиком или третьими сторонами выводов и заключений, содержащихся в отчете.
5. Оценка была проведена, а отчет составлен в соответствии с Федеральным законом №135-ФЗ от 29.07.1998 г. «Об оценочной деятельности в Российской Федерации» с изменениями и дополнениями; Федеральными стандартами оценки ФСО №1, ФСО №2, ФСО №3, ФСО №4, ФСО №7, утвержденными приказами Министерства экономического развития и торговли РФ №256, №255, №254, №508, №611, а также сводом стандартов оценки Российского общества оценщиков (ССО РОО-2010).
6. Объем и глубина проделанной работы соответствует Федеральным стандартам оценки ФСО №1, ФСО №2, ФСО №3, ФСО №4, ФСО №7, утвержденными приказами Министерства экономического развития и торговли РФ №256, №255, №254, №508, №611, а также сводом стандартов оценки Российского общества оценщиков (ССО РОО-2010) и Кодексом этики оценщика.
7. Приведенные в отчете сведения, на основании которых осуществлялся анализ, делались предположения и выводы, были получены с наибольшей степенью использования профессиональных знаний и опыта оценщика, и являются, по убеждению оценщиков, объективными, достоверными и не содержащими ошибок.

Оценщик

Победоносцев А.Г.

11 декабря 2015 г.

ООО «Сэнтрал Груп»

отчет № 139/12/15-3/П об определении рыночной стоимости земельного участка

4. Содержание и объем работ, использованных для проведения оценки

В соответствии с Федеральным стандартом оценки «Общие понятия оценки, подходы и требования к проведению оценки (ФСО №1)», проведение оценки включало следующие этапы:

- заключение договора на проведение оценки, включающего задание на оценку;
- сбор и анализ информации, необходимой для проведения оценки;
- применение подходов к оценке, включая выбор методов оценки и осуществление необходимых расчетов;
- согласование (обобщение) результатов применения подходов к оценке и определение итоговой величины стоимости объекта оценки;
- составление отчета об оценке.

Оценщик осуществляет сбор и анализ информации, необходимой для проведения оценки объекта оценки. Оценщик изучает количественные и качественные характеристики объекта оценки, собирает информацию, существенную для определения стоимости объекта оценки теми подходами и методами, которые на основании суждения оценщика должны быть применены при проведении оценки, в том числе:

- информацию о политических, экономических, социальных и экологических и прочих факторах, оказывающих влияние на стоимость объекта оценки;
- информацию о спросе и предложении на рынке, к которому относится объект оценки, включая информацию о факторах, влияющих на спрос и предложение, количественных и качественных характеристиках данных факторов;
- информацию об объекте оценки, включая правоустанавливающие документы, сведения об обременениях, связанных с объектом оценки, информацию о физических свойствах объекта оценки, его технических и эксплуатационных характеристиках, износе и устареваниях, прошлых и ожидаемых доходах и затратах, данные бухгалтерского учета и отчетности, относящиеся к объекту оценки, а также иную информацию, существенную для определения стоимости объекта оценки.

ООО «Сэнтрал Групп»

отчет № 139/12/15-3/П об определении рыночной стоимости земельного участка

5. Сведения о заказчике и оценщике.

Таблица 6. Сведения о заказчике

Наименование	ООО «УК БИН ФИНАМ Групп» Д.У. ЗПИФ рентным «Финам-Капитальные вложения»
Генеральный Директор	Ашихмина Ирина Александровна
Место нахождения	125047, г. Москва, ул.1-я Тверская-Ямская, дом 27, стр.5
ОГРН	1037739222620 от 27.01.2003 г.
ИНН	7710288918
КПП	775001001
р/с	40701810300050000006 в ОАО «БИНБАНК» г.Москва
к/с	30101810200000000205
БИК	044525205

Таблица 7. Сведения об оценщике

Оценщик	Фамилия, Имя, Отчество	Победоносцев Антон Георгиевич
	Местонахождение оценщика	119435, г. Москва, Большой Савинский пер., д.12, стр.9, к.222
	Информация о членстве в саморегулируемой организации оценщиков	Член Общероссийской общественной организации «РОССИЙСКОЕ ОБЩЕСТВО ОЦЕНЩИКОВ» № 4585 по реестру.
	Документы, подтверждающие получение профессиональных знаний в области оценочной деятельности	Диплом Международной академии оценки и консалтинга ПП № 609224 от 17 апреля 2008 года по специализации «Оценка собственности, оценка стоимости предприятия (бизнеса)».
	Сведения о страховании гражданской ответственности оценщика	Полис ООО «БИН Страхование» № 1 00 1401 0047001 901844. Срок страхования с «01» июля 2015 г. по «30» июня 2016 г. Страховая сумма 3 000 000 (Три миллиона) рублей.
	Стаж работы в оценочной деятельности	7 лет
Юридическое лицо, с которым оценщик заключил контракт	Организационно-правовая форма и наименование	ООО «Сэнтрал Групп»
	ОГРН	1037789013613 от 07.07.2004 г.
	Адрес местонахождения	109052, г. Москва, ул. Нижегородская, д.104, корп.3, пом.1, ком.3
	Контракт, заключенный с оценщиком	Трудовой договор от 14 апреля 2008 г. с Победоносцевым А.Г.
	ИНН/КПП	7709518701/772201001
	Банковские реквизиты	р/с 40702810900030000030 в ОАО «БИНБАНК» г. Москва, к/с 30101810200000000205, БИК 044525205
	Генеральный директор	Стоянова Виолетта Георгиевна
	Количество оценщиков в штате организации, удовлетворяющих требованиям Федерального закона от 29.07.1998 г. N135-ФЗ «Об оценочной деятельности в Российской Федерации».	3 (три) оценщика
Информация о привлекаемых к проведению оценки и подготовке отчета об оценке организациях и специалистах	Сторонние организации и специалисты не привлекались	

6. Допущения и ограничительные условия, использованные оценщиком при проведении оценки (в том числе специальные).

1. Настоящий отчет достоверен лишь в полном объеме и лишь в указанных в нем целях.
2. Пределы применения полученных результатов оценки ограничены целью и предполагаемым использованием результатов оценки, а также датой оценки.
3. Оценщик не несет ответственности за юридическое описание прав оцениваемой собственности или за вопросы, связанные с рассмотрением прав собственности. Право оцениваемой собственности считается достоверным. Оцениваемая собственность считается свободной от каких-либо претензий или ограничений, кроме оговоренных в отчете.
4. Оценщик не обязан приводить обзорные материалы (фотографии, планы чертежи и т. п.) по объекту. Все рисунки в отчете включены исключительно для того, чтобы помочь читателю получить представление о собственности.
5. Оценщик предполагает отсутствие каких-либо скрытых фактов, влияющих на оценку. Оценщик не несет ответственности за наличие таких скрытых фактов, ни за необходимость выявления таковых. Описание проводится оценщиком исключительно на основании технических документов, документации или документально оформленной информации ответственных лиц Заказчика. Результаты визуального осмотра носят лишь фиксирующий характер подтверждающий факт их наличия на дату оценки.
6. Сведения, полученные оценщиком и содержащиеся в отчете, считаются достоверными. Однако Оценщик не может гарантировать абсолютную точность информации, поэтому, для всех сведений указывается источник информации.
7. Ни клиент, ни оценщик не могут использовать отчет иначе, чем это предусмотрено договором на оценку.
8. Если Заказчиком оценки является лицо, не являющееся на дату проведения оценки собственником объекта оценки, а так же не имеющее оформленных в соответствии с действующим законодательством документов от собственника, дающих право на дату проведения оценки указанному лицу действовать от лица собственника объекта оценки, то указанная оценка производится для консультирования Заказчика относительно наиболее вероятной стоимости объекта оценки, а отчет об оценке не может быть признан документом доказательного значения для конкретной сделки с объектом оценки.
9. От оценщика не требуется появляться в суде или свидетельствовать иным способом по поводу произведенной оценки, иначе как по официальному вызову суда.
10. Все прогнозы и допущения, сделанные в тексте отчета, базируются на существующей рыночной ситуации, объеме и достоверности имеющейся информации. Мнение оценщика относительно рыночной стоимости объекта действительно только на дату оценки. Оценщик не принимает на себя никакой ответственности за изменение экономических, юридических и иных факторов, которые могут возникнуть после этой даты и повлиять на рыночную стоимость объекта.
11. Отчет об оценке содержит профессиональное, субъективное мнение Оценщика относительно рыночной стоимости в отношении объекта как наиболее вероятной цене, по которой объект может быть отчужден на открытом рынке и не является гарантией того, что объект будет продан на свободном рынке по цене, равной стоимости объекта, указанной в данном отчете.
12. Все расчёты производились Оценщиками в программном продукте «MicrosoftExcel». В расчётных таблицах, представленных в Отчёте, приведены округлённые значения показателей. Итоговые показатели получены при использовании точных данных. Поэтому при пересчёте итоговых значений по округлённым данным результаты могут несколько отличаться от указанных в Отчёте.

Более частные предположения, допущения и ограничивающие обстоятельства приведены в тексте настоящего Отчета.

ООО «Сэнтрал Групп»

отчет № 139/12/15-3/П об определении рыночной стоимости земельного участка

7. Основные определения и понятия.

Таблица 8. Термины и определения

Оценочная деятельность	Деятельность субъектов оценочной деятельности, направленная на установление в отношении объектов оценки рыночной или иной стоимости
Рыночная стоимость	<p>При определении рыночной стоимости объекта оценки определяется наиболее вероятная цена, по которой объект оценки может быть отчужден на дату оценки на открытом рынке в условиях конкуренции, когда стороны сделки действуют разумно, располагая всей необходимой информацией, а на величине цены сделки не отражаются какие-либо чрезвычайные обстоятельства, то есть когда:</p> <ul style="list-style-type: none"> - одна из сторон сделки не обязана отчуждать объект оценки, а другая сторона не обязана принимать исполнение; - стороны сделки хорошо осведомлены о предмете сделки и действуют в своих интересах; - объект оценки представлен на открытом рынке посредством публичной оферты, типичной для аналогичных объектов оценки; - цена сделки представляет собой разумное вознаграждение за объект оценки и принуждения к совершению сделки в отношении сторон сделки с чьей-либо стороны не было; - платеж за объект оценки выражен в денежной форме. <p>Возможность отчуждения на открытом рынке означает, что объект оценки представлен на открытом рынке посредством публичной оферты, типичной для аналогичных объектов, при этом срок экспозиции объекта на рынке должен быть достаточным для привлечения внимания достаточного числа потенциальных покупателей.</p> <p>Разумность действий сторон сделки означает, что цена сделки - наибольшая из достижимых по разумным соображениям цен для продавца и наименьшая из достижимых по разумным соображениям цен для покупателя.</p> <p>Полнота располагаемой информации означает, что стороны сделки в достаточной степени информированы о предмете сделки, действуют, стремясь достичь условий сделки, наилучших с точки зрения каждой из сторон, в соответствии с полным объемом информации о состоянии рынка и объекте оценки, доступным на дату оценки.</p> <p>Отсутствие чрезвычайных обстоятельств означает, что у каждой из сторон сделки имеются мотивы для совершения сделки, при этом в отношении сторон нет принуждения совершить сделку</p>
Кадастровая стоимость	Под кадастровой стоимостью понимается установленная в процессе государственной кадастровой оценки рыночная стоимость объекта недвижимости, определенная методами массовой оценки, или, при невозможности определения рыночной стоимости методами массовой оценки, рыночная стоимость, определенная индивидуально для конкретного объекта недвижимости в соответствии с законодательством об оценочной деятельности
Подход к оценке	Совокупность методов оценки, объединенных общей методологией
Затратный подход	Совокупность методов оценки стоимости объекта оценки, основанных на определении затрат, необходимых для воспроизводства либо замещения объекта оценки с зачетом износа и устареваний. Затратами на воспроизводство объекта оценки являются затраты, необходимые для создания точной копии объекта оценки с использованием применявшихся при создании объекта оценки материалов и технологий. Затратами на замещение объекта оценки являются затраты, необходимые для создания аналогичного объекта с использованием материалов и технологий, применяющихся на дату оценки

ООО «Сэнтрал Груп»

отчет № 139/12/15-3/П об определении рыночной стоимости земельного участка

Сравнительный подход	Совокупность методов оценки стоимости объекта оценки, основанных на сравнении объекта оценки с объектами - аналогами объекта оценки, в отношении которых имеется информация о ценах. Объектом - аналогом объекта оценки для целей оценки признается объект, сходный объекту оценки по основным экономическим, материальным, техническим и другим характеристикам, определяющим его стоимость
Доходный подход	Совокупность методов оценки стоимости объекта оценки, основанных на определении ожидаемых доходов от использования объекта оценки
Метод оценки	Способ расчета стоимости объекта оценки в рамках одного из подходов к оценке
Цена	Денежная сумма, предлагаемая или уплаченная за объект оценки или его аналог
Объект оценки	Объект гражданских прав, в отношении которого законодательством Российской Федерации установлена возможность их участия в гражданском обороте
Аналог объекта оценки	сходный по основным экономическим, материальным, техническим и другим характеристикам объекту оценки другой объект, цена которого известна из сделки, состоявшейся при сходных условиях
Срок экспозиции объекта оценки	период времени, начиная с даты представления на открытый рынок (публичная оферта) объекта оценки до даты совершения сделки с ним
Итоговая величина стоимости объекта оценки	величина стоимости объекта оценки, определенная путем расчета стоимости объекта оценки при использовании подходов к оценке и обоснованного оценщиком согласования (обобщения) результатов, полученных в рамках применения различных подходов к оценке
Ставка дисконта	ставка дохода, используемая для пересчета денежных сумм, подлежащих уплате или получению в будущем, к текущей стоимости

ООО «Сэнтрал Групп»

отчет № 139/12/15-3/П об определении рыночной стоимости земельного участка

8. Перечень использованных при проведении оценки объекта оценки данных с указанием источников их получения.*Таблица 9. Перечень источников данных*

Количественные и качественные характеристики объекта оценки	Свидетельство о государственной регистрации права 23-АМ 054668 от 11.12.2013 г. Публичная кадастровая карта http://maps.rosreestr.ru/PortalOnline/
Макроэкономический анализ	Интернет-сайт Министерства экономического развития и торговли РФ, http://www.economy.gov.ru/ .
Анализ местоположения	Портал исполнительных органов государственной власти Краснодарского края, http://krasnodar.ru/
Анализ рынка объекта оценки	http://izvestia.ru/news/562261 Министерство сельского хозяйства РФ: http://mcx.ru/
Информация об аналогах объекта оценки	www.roszem.ru www.base.zem.ru
Корректировки в Сравнительном подходе	А.Д. Власов, «Проблемы кадастровой оценки земельных участков под промышленными объектами в поселениях», журнал «Имущественные отношения в Российской Федерации», №1(40), 2005 г

9. Перечень документов, используемых оценщиком и устанавливающих количественные и качественные характеристики объекта оценки.

Для расчета рыночной стоимости Объекта оценки Заказчиком были предоставлены следующие документы, устанавливающие количественные и качественные характеристики Объекта оценки (копии всех документов приведены в Приложении №3 к настоящему Отчету).

Таблица 10. Перечень документов

Правоустанавливающие документы	Свидетельство о государственной регистрации права 23-АМ 054668 от 11.12.2013 г.
--------------------------------	---

10. Применяемые стандарты оценочной деятельности и обоснование их применения

Стандартами оценочной деятельности определяются требования к порядку проведения оценки и осуществления оценочной деятельности.

Стандарты оценочной деятельности подразделяются на федеральные стандарты оценки и стандарты и правила оценочной деятельности.

Федеральные стандарты оценки разрабатываются Национальным советом с учетом международных стандартов оценки.

Разработанные федеральные стандарты оценки направляются Национальным советом для утверждения в уполномоченный федеральный орган, осуществляющий функции по нормативно-правовому регулированию оценочной деятельности. Уполномоченный федеральный орган, осуществляющий функции по нормативно-правовому регулированию оценочной деятельности, в срок не позднее чем через шестьдесят рабочих дней со дня получения федеральных стандартов оценки обязан утвердить их или выдать мотивированный отказ в письменной форме.

Уполномоченный федеральный орган, осуществляющий функции по нормативно-правовому регулированию оценочной деятельности, вправе отказать в утверждении федеральных стандартов оценки в случае их несоответствия требованиям Конституции Российской Федерации, международных договоров Российской Федерации, настоящего Федерального закона.

Утвержденные федеральные стандарты оценки подлежат опубликованию уполномоченным федеральным органом, осуществляющим функции по нормативно-правовому регулированию оценочной деятельности, в порядке, установленном Правительством Российской Федерации, и размещению на официальном сайте уполномоченного федерального органа, осуществляющего функции по нормативно-правовому регулированию оценочной деятельности, в сети «Интернет».

Стандарты и правила оценочной деятельности разрабатываются и утверждаются саморегулируемой организацией оценщиков и не могут противоречить федеральным стандартам оценки.

В соответствии со ст. 15 Федерального закона от 29.07.1998 № 135-ФЗ (ред. от 21.07.2014) «Об оценочной деятельности в Российской Федерации» при осуществлении оценочной деятельности на территории Российской Федерации оценщик должен соблюдать требования Федеральных стандартов оценки, а также стандартов и правил оценочной деятельности, утвержденные саморегулируемой организацией оценщиков, членом которой он является».

Оценка была проведена в соответствии с действующим законодательством РФ, Федеральными стандартами оценки (ФСО №№ 1-4, 7), а также в соответствии со сводом стандартов оценки Российского общества оценщиков (ССО РОО-2010).

ООО «Сэнтрал Групп»

отчет № 139/12/15-3/П об определении рыночной стоимости земельного участка

11. Описание объекта оценки

11.1. Правообладатель объекта оценки

Объект принадлежит на праве общей долевой собственности ЗПИФ рентный «Финам-Капитальные вложения».

Земельный участок находится в доверительном управлении.

Таблица 11. Правообладатель объекта оценки

№ п/п	Наименование	Адрес	Вид права	Субъект права	Правоустанавливающие документы
1	Земельный участок сельскохозяйственного назначения	Россия, Краснодарский край, Павловский район, (с.8, к.135, 138,149,155,159,160, 196, 200) в границах СПК "Россия" Старолеушковский с/о	Общая долевая собственность	ЗПИФ рентный «Финам-Капитальные вложения»	Свидетельство о государственной регистрации права 23-АМ 054668 от 11.12.2013

Данные о правообладателе оцениваемого объекта установлены на основании документов, предоставленных Заказчиком. В процессе оценки эксперты полагались на эти данные и отдельно их не проверяли.

Источник информации: Свидетельство о государственной регистрации права 23-АМ 054668 от 11.12.2013 (Приложение №3 Документы Заказчика)

11.2. Описание местоположения объекта оценки

Объект оценки располагается в Павловском районе Краснодарского края.

Рисунок 1. Район расположения объекта оценки на кадастровой карте.

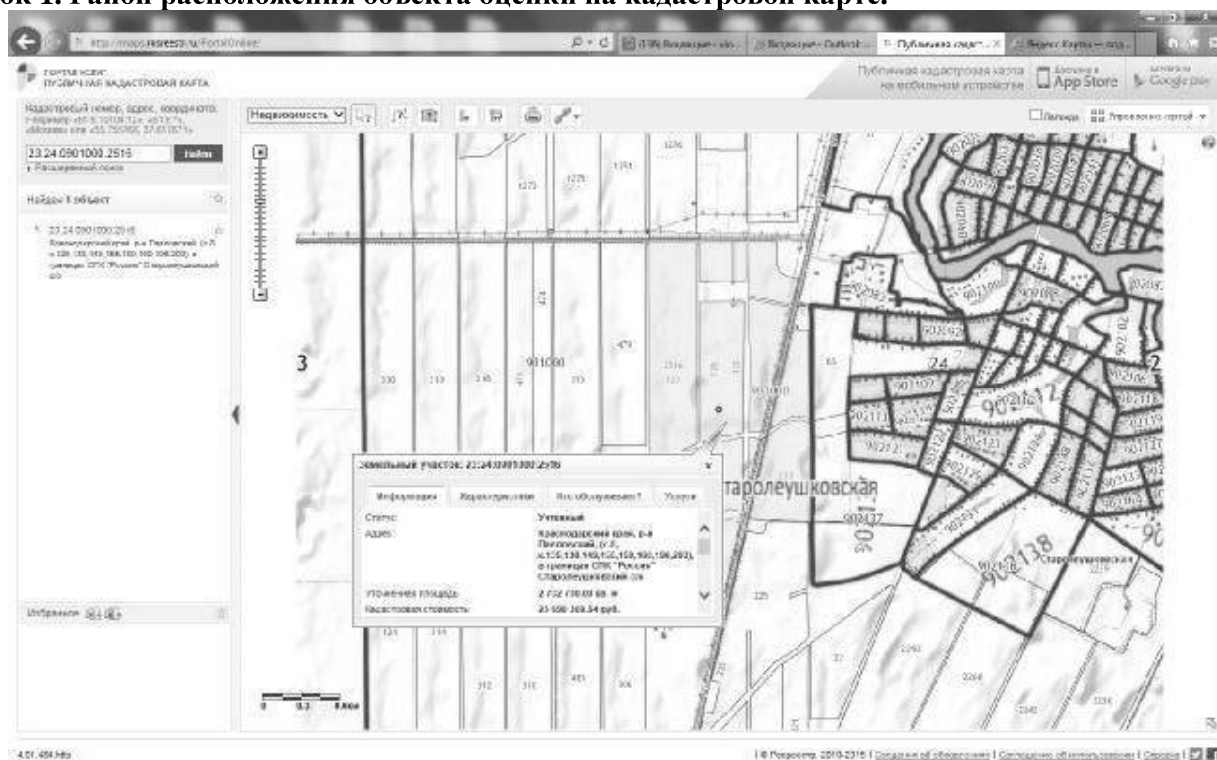
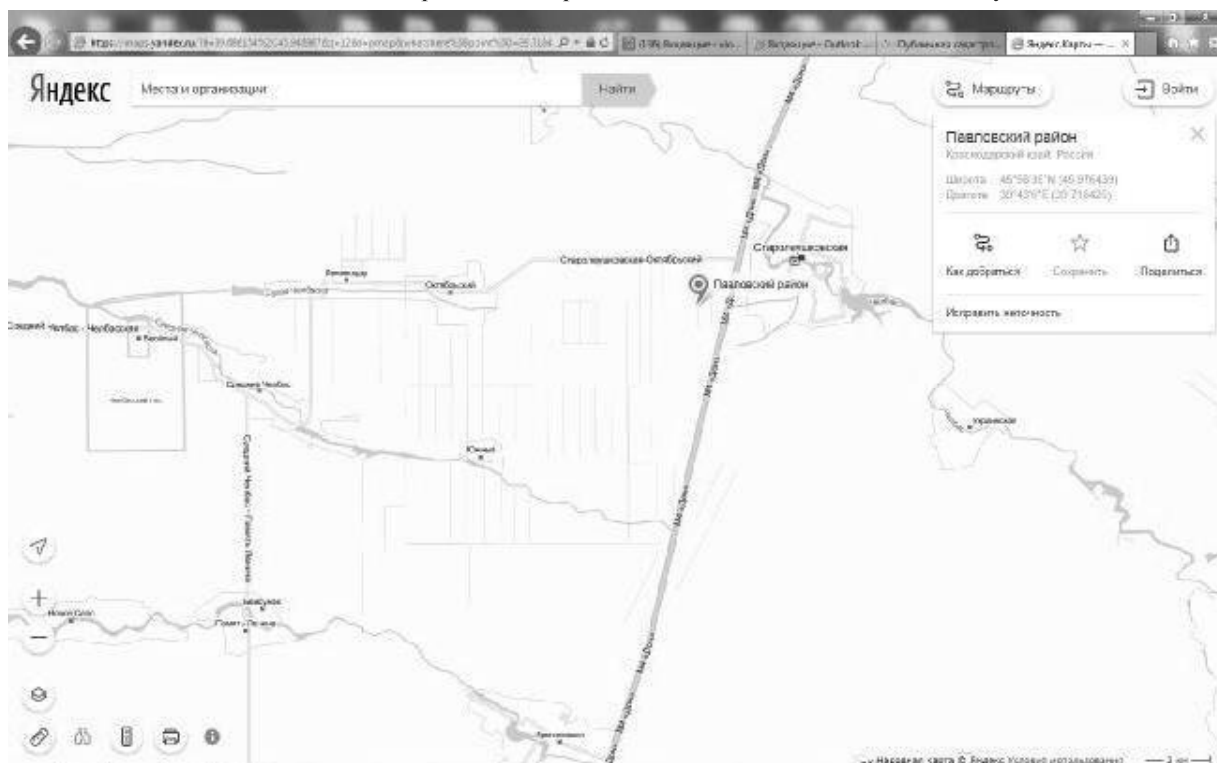


Рисунок 2. Район расположения объекта оценки на карте.

ООО «Сэнтрал Груп»

отчет № 139/12/15-3/П об определении рыночной стоимости земельного участка



ООО «Сэнтрал Групп»

отчет № 139/12/15-3/П об определении рыночной стоимости земельного участка

11.3. Описание района расположения Объекта оценки

Краткое описание Краснодарского края.

Географическое положение.

Край расположен в юго-западной части Северного Кавказа, 45-я параллель делит его примерно на две равные части. На северо-востоке край граничит с Ростовской областью, на востоке - со Ставропольским краем, на юге - с Абхазией. С северо-запада и юго-запада территория края омывается Азовским и Черным морями. Общая протяженность границ края - 1 540 км, из них 800 км по суше и 740 км - по морю.

Природные условия и климат

Территория края разделяется на две резко отличающиеся части: северная равнинная и южная горная. Равнинная зона - Прикубанская низменность - занимает две трети территории и является экономически наиболее развитой частью. Южная зона образована системами хребтов Западного Кавказа, примыкающей к ним полосой предгорий и узкой лентой Черноморского побережья.

Почвы

Почти вся Прикубанская низменность располагается в зоне степей. Основную часть ее почвенного покрова составляют предкавказские карбонатные и выщелоченные черноземы. Таманский полуостров занят каштановыми, западно-предкавказскими и болотными почвами.

Общая земельная площадь Краснодарского края составляет 7,5 миллионов гектаров, из них пашни - 3,9 млн. га. Это его основной пахотный фонд, отличающийся высоким плодородием.

Неширокая полоса в левобережье Кубани, Прикубанская наклонная равнина и часть предгорий пригодны для садоводства и возделывания желтых табаков.

Экономический потенциал

Основу производительных сил Краснодарского края составляют промышленный, строительный, топливно-энергетический комплексы, область информационных и коммуникационных технологий, а также агропромышленный, транспортный, курортно-рекреационный и туристский комплексы. Последние три направления деятельности (агропромышленный, транспортный, санаторно-курортный и туристский комплексы) соответствуют приоритетам социально-экономического развития России и определяют особый статус Краснодарского края в экономике страны.

Динамичное развитие агропромышленного комплекса (далее также - АПК) Краснодарского края обеспечивает продовольственную безопасность страны: край обладает богатейшими ресурсами сельскохозяйственных земель, в том числе черноземами, площадь которых составляет 4805 тысяч гектаров (это более 4 процентов российских и около 2 процентов мировых запасов); край занимает первое место среди субъектов Российской Федерации по объему производства зерна, сахарной свеклы, плодов и ягод, второе - по производству семян подсолнечника и меда; край занимает второе

ООО «Сэнтрал Групп»

отчет № 139/12/15-3/П об определении рыночной стоимости земельного участка

место среди субъектов Российской Федерации по производству яиц, мяса скота и птицы (в живом весе), третье место - по производству молока, овощей.

Транспортный комплекс обеспечивает реализацию внешнеполитических и экономических интересов России в зоне черноморского и средиземноморского экономического сотрудничества, вносит существенный вклад в повышение "связности" территории страны. Морские порты края обеспечивают прямой выход через Азовское и Черное моря на международные внешнеторговые пути и перерабатывают более 35 процентов внешнеторговых российских и транзитных грузов морских портов России, обслуживают около трети российского нефтеэкспорта. По территории края проходят важнейшие железнодорожные маршруты федерального значения, которые ориентированы в сторону морских международных портов края и курортов Черного и Азовского морей. Трубопроводный транспорт представлен международным нефтепроводом "Тенгиз - Новороссийск" и газопроводом "Россия - Турция" ("Голубой поток"). Воздушный транспорт Краснодарского края представлен четырьмя аэропортами, два из которых являются международными (Краснодар, Сочи).

Уникальные для России природно-климатические условия края, наличие передовых медицинских учреждений и технологий, исторических достопримечательностей создают потенциал для развития высокоэффективного, конкурентоспособного туристско-рекреационного комплекса международного уровня, формирующего позитивный имидж страны на международной арене и обеспечивающего растущие потребности населения в услугах, связанных с отдыхом, лечением и туризмом: климат в крае - один из наиболее благоприятных в России для проживания и деятельности человека. Краснодарский край - самый теплый регион России, средняя продолжительность времени, когда в светлое время суток на территории края наблюдается солнечная погода, составляет 2300 часов в год; благодаря сочетанию благоприятных климатических условий и наличия месторождений минеральных вод и лечебных грязей Краснодарский край является самым популярным курортно-туристическим регионом России и фактически единственным в России приморским бальнеологическим и курортно-рекреационным центром; в период максимального развертывания ежедневная емкость курортов края достигает 450-480 тысяч мест; потенциал санаторно-курортного и туристского комплекса края реализуется за счет создания на территории края особой экономической зоны туристско-рекреационного типа.

В крае имеется мощный потенциал опережающего развития, определяющий возможности роста его вклада в реализацию целей Правительства Российской Федерации.

Климат в крае — один из наиболее благоприятных в России для проживания и деятельности человека. Краснодарский край — самый теплый регион России, средняя продолжительность времени, когда в светлое время суток на территории края наблюдается солнечная погода, составляет 2300 часов в год.

Благодаря сочетанию благоприятных климатических условий и наличия месторождений минеральных вод и лечебных грязей Краснодарский край является самым популярным

ООО «Сэнтрал Групп»

отчет № 139/12/15-3/П об определении рыночной стоимости земельного участка

курортно-туристическим регионом России и фактически единственным в России приморским бальнеологическим и курортно-рекреационным центром.

Рейтинг Краснодарского края в мировом бизнес-сообществе весьма высок: агентством "Standard & Poor's" региону присвоен международный инвестиционный рейтинг на уровне "BB" (прогноз "позитивный"). Кроме того, край входит в семерку российских регионов с наименьшими инвестиционными рисками и занимает второе место в рейтинге российских регионов по законодательной активности в сфере инвестиций.

Край занимает десятое место в стране по количеству специалистов, выпущенных высшими учебными заведениями, и четвертое место — по количеству специалистов, выпущенных средними специальными учебными заведениями.

Таким образом, в крае имеется мощный потенциал опережающего развития, определяющий возможности роста его вклада в реализацию целей Правительства Российской Федерации.

Источник информации: <http://krasnodar.ru/content/36/show/29838/>

Описание Павловского района.

Павловский район образован 2 июня 1924 года. Сегодня это один из самых крупных и успешных районов Краснодарского края.

Площадь Павловского района равна около 1800 кв. км. В районе проживает 67,1 тыс. человек, более 60 национальностей. Районный центр - станица Павловская основана в 1822 году.

Район расположен в северной степной части Краснодарского края на Кубано-Приазовской равнине, имеет равнинный рельеф, пересекаемый сетью степных рек. Климат умеренно - континентальный.

Основным богатством в районе являются земли сельхозназначения, которые составляют около 90% от всего земельного фонда.

Сельское хозяйство занимает лидирующие позиции в структуре базовых отраслей экономики района. Число действующих крупных сельскохозяйственных предприятий составляет 11 единиц, КФХ – 311, малых предприятий – 103, количество подворий, на которых граждане осуществляют ведение личных подсобных хозяйств – 25,3 тыс.

Объем производства товаров и услуг базовых отраслей экономики за 2009 год составил 3,4 млрд. рублей. На долю сельского хозяйства приходится 56%, промышленности - 23%, транспорта и связи - 13%, потребительской сферы – 8%.

Плодородные земли и имеющийся потенциал позволяют ежегодно обеспечивать высокий уровень развития отрасли растениеводства. Урожайность зерновых и зернобобовых культур во всех категориях хозяйств составляет 41,7 ц/га (3 место по северной зоне края), в том числе по пшенице урожайность составила 45,6 ц/га.

ООО «Сэнтрал Групп»

отчет № 139/12/15-3/П об определении рыночной стоимости земельного участка

По итогам уборки урожая зерновых колосовых и зернобобовых культур среди коллективных хозяйств наивысших показателей по урожайности достигли: ООО «Атаманское» - 55,3 ц/га, в том числе по озимой пшенице – от 55,7 ц/га; ОАО СХП «Новопластуновское» - 53,9 ц/га, по озимой пшенице – 55 ц/га, ООО «Возрождение» - 52,1 и 52,7 ц/га соответственно.

Сахарную свеклу выращивали на площади 6,4 тысячи гектаров и получили урожай 200 тыс. тонн.

2009 году в отрасли животноводство сохранена положительная динамика последних лет по всем основным показателям.

Поголовье крупного рогатого скота во всех категориях хозяйств на 1 января 2010 года составило 22734 голов, в том числе коров 8446. В крупных сельскохозяйственных предприятиях - 16652 голов, в том числе коров 6135 голов. Это выше аналогичного периода прошлого года на 326 голов. Увеличилось поголовье коров в ОАО ПЗ «За мир и труд» на 152 головы, в ЗАО «Путиловец Юг» на 140 голов. В личных подсобных хозяйствах содержится крупного рогатого скота 4962 голов, в том числе коров 1804.

Промышленный комплекс района представлен крупными предприятиями перерабатывающей и пищевой промышленности: ОАО «Павловский сахарный завод», ООО консервный завод «Техада», ЗАО «Комбикормовый завод «Павловский» и другие предприятия, которые производят до 90% общего объема промышленной продукции.

Производство продовольственных товаров: сахара, хлебобулочных, кондитерских изделий, мяса, колбасных изделий, муки, растительного масла обеспечено за счет переработки собственной животноводческой и растениеводческой продукции, производимой в районе.

Одним из самых важных социальных вопросов является обеспеченность местами в детских садах и школах. Так, генеральным планом станицы Павловской предусмотрено строительство детского дошкольного учреждения в Азовском микрорайоне станицы. И в 2009 году после выполнения проекта и прохождения государственной экспертизы начато строительство детского сада на 140 мест.

В сфере здравоохранения также отмечаются положительные тенденции в области капитальных ремонтов. Начиная с 2007 года отремонтированы кардиологическое, травматологическое, серологическое, хирургическое отделения, роддом, баклаборатория, отделение переливания крови. Даже в кризисный 2009 год финансирование не только не сократилось, но и увеличилось. Так в 2009 году выполнены ремонты на общую сумму свыше 14 млн. рублей. Отремонтированы детское отделение, где впервые применена технология наливных полимерных полов, приемное, реанимационное, терапевтическое отделения.

В приоритетном национальном проекте «Доступное и комфортное жильё – гражданам России» реализуются следующие подпрограммы «Развитие ипотечного жилищного кредитования», «Молодой семье – доступное жильё», выполнение государственных обязательств по обеспечению

ООО «Сэнтрал Групп»

отчет № 139/12/15-3/П об определении рыночной стоимости земельного участка

жильем категорий граждан, установленных федеральным законодательством, строительство быстровозводимого жилья.

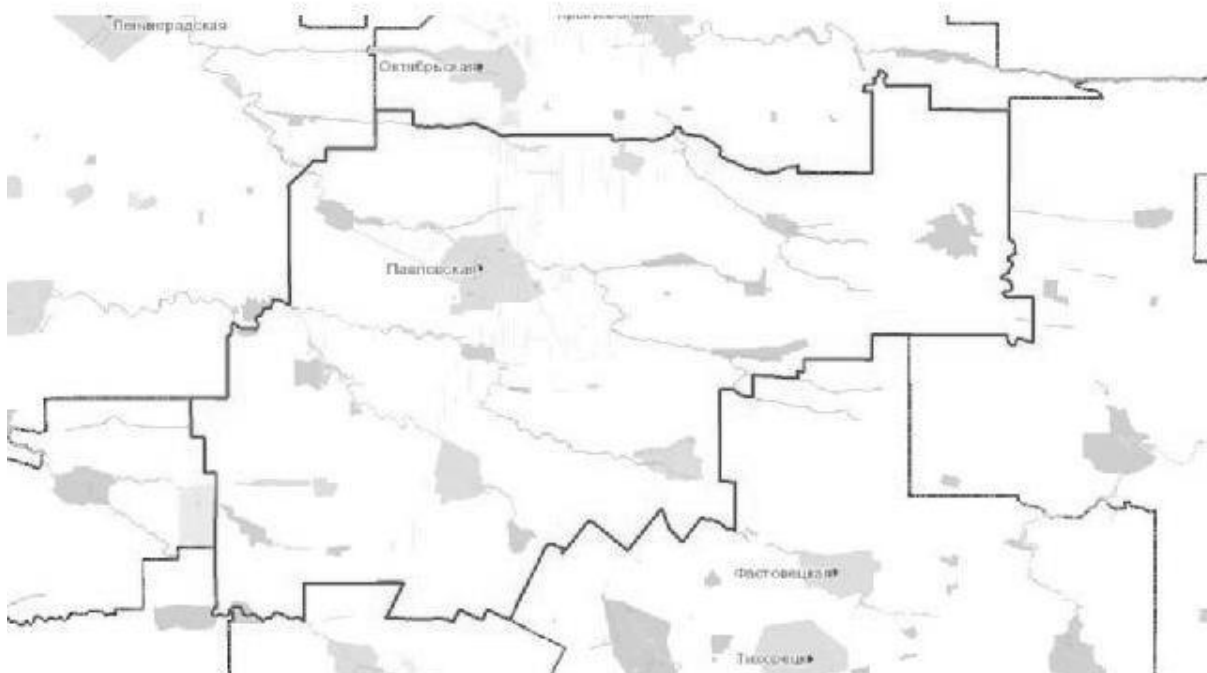
В результате реализации вышеуказанных программ из бюджетов всех уровней социальные выплаты на строительство либо приобретение жилья получили 19 семей, на сумму около 16 млн. рублей. Это молодые семьи, многодетные, две семьи граждан, уволенных с военной службы, а также два участника ВОВ.

В Павловском районе проводится активная инвестиционная политика и администрация прилагает все усилия для создания положительного имиджа района, принимая активное участие в международных инвестиционных форумах, выставках и других презентационных мероприятиях, проводимых администрацией Краснодарского края.

На протяжении ряда лет одно из основных направлений в экономическом развитии муниципального образования Павловский район – это привлечение и освоение инвестиций. 2009 год, несмотря на финансовый кризис, был для нас успешным – прирост капитала составил 1,56 миллиарда рублей. Это позволило району занять восьмое место в краевом рейтинге по темпам роста инвестиций в основной капитал. Особо в этом направлении отличились несколько хозяйств: ООО "Виктория" – 171 миллион рублей, СПК "Россия" и ОПХ им. Калинина по 64 миллиона рублей, ОАО СХП "Новопластуновское" и ЗАО "Нива" по 63 миллиона рублей. Несомненным лидером здесь является ОАО ПЗ "За мир и труд". В экономическое развитие этого предприятия было вложено 765 миллионов рублей, в результате в прошлом году было завершено строительство современного животноводческого комплекса на 2400 дойных коров, а 47 местных жителя получили новую работу с достойным заработком.

Источник информации: <http://krasnodar.ru/content/40/show/34768/>

Карточка муниципального района



ООО «Сэнтрал Групп»

отчет № 139/12/15-3/П об определении рыночной стоимости земельного участка

Федеральный округ	Субъект федерации	Муниципальный район	Площадь, кв. км	Численность населения, чел.
Южный	Краснодарский край	Павловский район	1 787,7	68 470

Адрес администрации	352040, Краснодарский край, Павловский район, ст. Павловская, ул. Пушкина, 260
Телефон	861-91-3-20-55
E-mail	pavlovsk@mo.krasnodar.ru

Общие сведения об учреждении, проводившем полевые обследования земель
сельскохозяйственного назначения

Название АХС	Северо-Кубанская ГСАС
Руководитель АХС	Гречкин Геннадий Викторович
Адрес	353740, Краснодарский край, ст. Ленинградская, ул. Ленина, 249
Телефон	8(86145)7-30-06
E-mail	Sas_len23@bk.ru

ООО «Сэнтрал Групп»

отчет № 139/12/15-3/П об определении рыночной стоимости земельного участка

Результаты полевых обследований

Обследованные сельскохозяйственные предприятия		
Название предприятия	Год проведения обследования	Площадь обследованных земель, га
зао Колос	2011	7 561,3
зао Кубань	2011	5 648,7
зао Незамаевское	2011	12 510,8
зао Нива	2011	7 769,6
зао Новопластуновское	2011	9 325,6
зао Прогресс	2011	8 229
зао Рассвет	2011	7 762,3
зао Сосыкское	2011	10 678,1
зао Юбилейное	2011	5 554,4
к-з Родина	2011	13 559,9
к-з Советская Россия	2011	16 137,4
оно опх им. Калинина	2011	8 369,1
ооо Атаманское	2011	7 221,4
ооо им Жлобы	2011	7 096,4
пск Ленинский путь	2012	4,7

Преобладающий тип почв: Нет данных

Сельскохозяйственные угодья, прошедшие полевые обследования в 2011 г.:

- площадь, га: 127 424
- количество полей: 2 752

Сельскохозяйственные угодья, прошедшие полевые обследования в 2012 г.:

- площадь, га: 4,7
- количество полей: 1

Итого сельскохозяйственных угодий, прошедших полевые обследования:

- площадь, га: 127 428,7
- количество полей: 2 753

Сельскохозяйственные угодья, не прошедшие полевые обследования

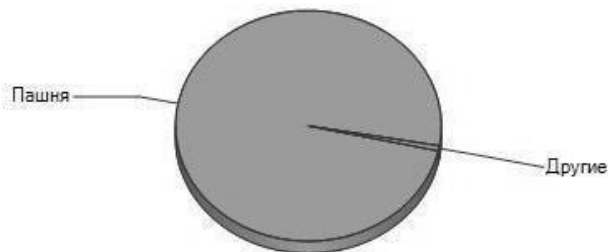
(оцифрованные по данным спутниковой съёмки): - площадь,
га: 412

ООО «Сэнтрал Групп»

отчет № 139/12/15-3/П об определении рыночной стоимости земельного участка

Структура сельскохозяйственных угодий (по результатам обследования)

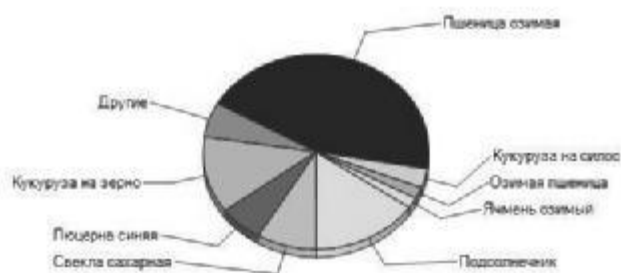
Доля обследованной площади



Условные обозначения	Вид сельскохозяйственных угодий	Количество обследованных Полей (полигонов)	Площадь обследованных полей (полигонов), га	Доля обследованной площади, %
	Пашня	2 705	126 561,8	99,32
	Другие	48	866,8	0,68

Структура площадей под сельскохозяйственными культурами

Доля обследованной площади



ООО «Сэнтрал Групп»

отчет № 139/12/15-3/П об определении рыночной стоимости земельного участка

Условные обозначения	Наименование культуры	Количество обследованных полей (полигонов)	Площадь обследованных полей (полигонов), га	Доля обследованной площади, %
■	Пшеница озимая	1 205	56 821,3	44,59
■	Подсолнечник	443	19 590,1	15,37
■	Кукуруза на зерно	345	16 147,1	12,67
■	Свекла сахарная	228	10 934,7	8,58
■	Люцерна синяя	161	7 989,8	6,27
■	Другие	197	7 271,6	5,71
■	Кукуруза на силос	89	4 031,8	3,16
■	Озимая пшеница	50	2 407,9	1,89
■	Ячмень озимый	35	2 234,3	1,75

Сведения о мелиорации

Выявленная площадь мелиорированных земель



Условные обозначения	Мелиорированные земли и их современное состояние	Количество обследованных полей (полигонов), на которых выявлены мелиорированные земли	Выявленная площадь мелиорированных земель, га
■	Орошаемые, поливаются	34	1 276,3

Сведения о выявленных негативных процессах и явлениях на сельскохозяйственных угодьях по результатам обследования

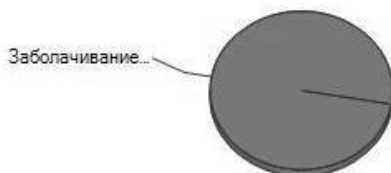
Негативные процессы не выявлены

ООО «Сэнтрал Групп»

отчет № 139/12/15-3/П об определении рыночной стоимости земельного участка

Заболачивание, подтопление

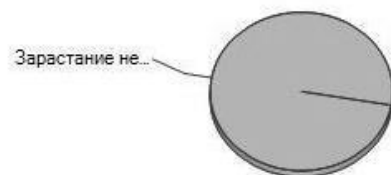
Доля обследованной площади земель, на которых выявлено заболачивание или подтопление



Условные обозначения	Вид выявленных негативных процессов	Количество обследованных полей (полигонов), на которых выявлено заболачивание или подтопление	Площадь земель, на которых выявлено заболачивание или подтопление, га	Доля обследованной площади земель, на которых выявлено заболачивание или подтопление, %
■	Заболачивание или подтопление не выявлено	2 753	127 428,5	100

Заращение сорной и древесно-кустарниковой растительностью

Доля обследованной площади земель, на которых выявлено заращение



Условные обозначения	Вид выявленных негативных процессов	Количество обследованных полей (полигонов), на которых выявлено заращение	Площадь земель, на которых выявлено заращение, га	Доля обследованной площади земель, на которых выявлено заращение, %
■	Заращение не выявлено	2 753	127 428,5	100

Источник информации: Министерство сельского хозяйства Российской Федерации, Атлас земель сельскохозяйственного назначения, <http://atlas.mcx.ru/>

12. Анализ рынка

12.1. Макроэкономический анализ

Настоящий раздел посвящен обзору экономической ситуации и анализу состояния российской экономики. В числе прочего, в настоящем разделе рассмотрены следующие темы:

- обзор текущей ситуации в российской экономике;
- анализ следующих экономических факторов:
 - темпы экономического роста;
 - уровень инфляции;
- 3) прогноз макроэкономических показателей для проведения оценки.

12.1.1. Обзор текущей ситуации в экономике РФ

По оценке Минэкономразвития России, в первом полугодии текущего года снижение динамики ВВП с исключением сезонности последовательно замедлялось. В июле и в августе, по предварительной оценке, снижения не отмечается.

Позитивное влияние на динамику ВВП с исключением сезонности в августе оказали добыча полезных ископаемых, производство и распределение электроэнергии, газа и воды, сельское хозяйство, увеличение топливно-энергетического экспорта. Главным негативным моментом остается продолжающееся снижение динамики инвестиций и строительства, но вместе с тем в августе отмечено замедление спада по сравнению с июлем. В августе ускорилось снижение с исключением сезонности обрабатывающих производств и платных услуг населению.

По оценке Минэкономразвития России, снижение ВВП к августу прошлого года составило 4,6%, с начала года ВВП снизился на 3,8% к соответствующему периоду 2014 года. Наибольшее отрицательное влияние в темпах роста ВВП к соответствующему периоду прошлого года в августе оказали обрабатывающие производства, строительство, оптовая и розничная торговля и чистые налоги на продукты.

Динамика промышленного производства в целом с исключением сезонной и календарной составляющих после прекращения снижения в июле в августе вновь перешла в отрицательную область – снижение к предыдущему месяцу составило 0,3 процента. При этом снижение обрабатывающих производств ускорилось до 0,5% против 0,1% в июле. Прирост отмечен в добыче полезных ископаемых (0,2%), в производстве и распределении электроэнергии, газа и воды (0,2%).

В отраслях промежуточного спроса после длительного сокращения производства в августе отмечается незначительный рост в обработке древесины и производстве изделий из дерева; продолжился рост в производстве кокса и нефтепродуктов, в производстве резиновых и пластмассовых изделий; после стабилизации в июле сократилось целлюлозно-бумажное производство; издательская и полиграфическая деятельность; сократилось химическое производство, металлургическое производство и производство готовых металлических изделий; продолжилось сокращение в производстве прочих неметаллических минеральных продуктов.

Из потребительских отраслей в августе продолжился рост в производстве кожи, изделий из кожи и производстве обуви, сократился - в производстве пищевых продуктов, включая напитки, и табака и продолжилось сокращение в текстильном и швейном производстве.

В отраслях машиностроительного комплекса продолжился рост в производстве машин и оборудования, стабилизировался - в производстве транспортных средств и оборудования и сократилось производство электрооборудования, электронного и оптического оборудования.

Сохраняется тенденция снижения темпов роста инвестиций в основной капитал и строительства, хотя в августе по сравнению с июлем темпы снижения замедлились. По оценке

ООО «Сэнтрал Групп»

отчет № 139/12/15-3/П об определении рыночной стоимости земельного участка

Минэкономразвития, инвестиции в основной капитал с исключением сезонного и календарного факторов сократились на 0,2% (-0,8% в июле), строительство - на 0,6% (-0,9% в июле).

Производство сельскохозяйственной продукции после спада в июле (-0,2%) в августе вновь показало рост, составивший 1,0% с исключением сезонности.

После последовательного замедления темпов снижения оборота розничной торговли в течение первого полугодия в августе второй месяц подряд снижения с исключением сезонности не отмечается. Платные услуги населению снизились на 0,4% соответственно.

Сохраняется некоторая напряженность на рынке труда, уровень безработицы с исключением сезонного фактора в августе вырос до 5,6% экономически активного населения.

Реальные располагаемые доходы (с исключением сезонного фактора) после двухмесячного роста в августе вновь вернулись в область отрицательных значений, снижение составило 1,1%. Реальная заработная плата продолжает снижаться. При этом в августе снижение ускорилось до 1,2% (с исключением сезонного фактора).

После июльского максимума 16,3%, в августе норма сбережений снизилась до 14,9% (с исключением сезонного фактора). Это связано с тем, что в условиях продолжающегося сокращения доходов, население, стремясь поддержать текущее потребление, направляет меньшее количество ресурсов на сбережения. Однако норма сбережений находится на высоком уровне, превышая значения 2012-2014 годов.

Экспорт товаров в августе 2015 г., по оценке, составил 25,0 млрд. долл. США (60,3% к августу 2014 г. и 90,4% к июлю 2015 года).

Импорт товаров в августе текущего года, по оценке, составил 16,5 млрд. долл. США (65,3% к августу 2014 г. и 97,3% к июлю 2015 года).

Положительное сальдо торгового баланса в августе 2015 г., по оценке, составило 8,5 млрд. долл. США и относительно августа 2014 г. снизилось на 47,6 процента.

В августе инфляция потребительских цен составила 0,4%, превысив прошлогодний показатель – 0,2% при введении ответных контрсанций на запрет импорта отдельных продовольственных товаров. За годовой период инфляция продолжила повышаться, достигнув в августе – 15,8% (в июле – 15,6 процента).

Источник: Мониторинг «О текущей ситуации в экономике Российской Федерации по итогам января-августа 2015 г.» от 29.09.2015 (<http://www.economy.gov.ru/>).

12.1.2. Анализ основных экономических факторов

Темпы экономического роста

Основные показатели развития экономики приведены в таблице ниже.

Таблица 1.

Основные показатели развития экономики (в % к предыдущему году)

	2014 год		2015 год			
	август	январь-август	июль	август	авг. (с искл. сезон. и календ. факт., к пред. п-ду) ¹⁾	январь-август
ВВП ¹⁾	100,2	100,7	95,3	95,4	0,0	96,2
Индекс потребительских цен, на конец периода ²⁾	100,2	105,6	100,8	100,4	109,8	
Индекс промышленного производства ³⁾	100,0	101,3	95,3	95,7	-0,3	96,8
Обрабатывающие производства ⁴⁾	99,4	102,2	92,9	93,2	-0,5	94,8
Индекс производства продукции сельского	104,8	104,5	98,1	102,3	1,0	101,8

ООО «Сэнтрал Групп»

отчет № 139/12/15-3/П об определении рыночной стоимости земельного участка

хозяйства						
Инвестиции в основной капитал	98,4	97,3	91,5 ⁵⁾	93,2 ⁵⁾	-0,2	94,0 ⁵⁾
Объемы работ по виду деятельности «Строительство»	96,7	94,9	89,7	89,3	-0,6	91,9
Ввод в действие жилых домов	110,4	127,9	94,1	92,6	109,2	
Реальные располагаемые денежные доходы населения ⁶⁾	104,0	100,2	98,0 ⁷⁾	95,1 ⁷⁾	-1,1	96,9 ⁷⁾
Реальная заработная плата	98,8	102,5	90,8	90,2 ⁵⁾	-1,2	91,0 ⁵⁾
Среднемесячная начисленная номинальная заработная плата, руб.	30763	31539	33901	31870 ⁵⁾	33065 ⁵⁾	
Уровень безработицы к экономически активному населению	4,8	5,2	5,3	5,3	5,6	5,6
Оборот розничной торговли	101,6	102,6	90,9	90,9	0,0	91,8
Объем платных услуг населению ⁷⁾	101,1	101,0	97,9	96,9	-0,4	98,3
Экспорт товаров, млрд. долл. США	41,5	343,0	27,7	25,0 ¹⁾	68,6 ¹⁾	
Импорт товаров, млрд. долл. США	25,3	207,6	17,0	16,5 ¹⁾	127,5 ¹⁾	
Средняя цена за нефть Urals, долл. США/баррель	101,1	106,3	55,5	45,6	55,4	

¹⁾ Оценка Минэкономразвития России.

²⁾ Июль, август - % к предыдущему месяцу, январь-август - % к декабрю предыдущего года.

³⁾ Агрегированный индекс производства по видам деятельности "Добыча полезных ископаемых", "Обрабатывающие производства", "Производство и распределение электроэнергии, газа и воды". С учетом поправки на неформальную деятельность.

⁴⁾ С учетом поправки на неформальную деятельность.

⁵⁾ Оценка Росстата.

⁶⁾ Предварительные данные.

⁷⁾ Без учёта сведений по Республике Крым и г. Севастополю.

Уровень инфляции

В августе потребительская инфляция составила 0,4%, что выше, чем год назад (0,2%) при введении эмбарго на импорт продовольствия. За годовой период рост инфляции продолжился – инфляция в августе повысилась до 15,8% с 15,6% в июле.

ИПЦ и динамика цен в основных сегментах потребительского рынка



Значительней всего подорожали рыночные услуги и непродовольственные товары с исключением бензина. Также усилился рост цен на продукты без учета плодоовощной продукции. В августе рост цен в этих секторах потребительского рынка заметно превысил традиционный для данного месяца.

С начала года потребительские цены выросли на 9,8%, в 1,8 раза превысив прошлогодний показатель (5,6 процента). При этом лидером роста цен стали непродовольственные товары –

ООО «Сэнтрал Групп»

отчет № 139/12/15-3/П об определении рыночной стоимости земельного участка

показатель был самым высоким за последние 14 лет (с 2001 года), что вызвано значительным ослаблением рубля.

Потребительская инфляция и ее структура, прирост цен в %

	июнь	июль	август	июнь	июль	август	январь-август 2015	январь-август 2014
	год к году			к предыдущему месяцу				
ИПЦ в том числе	15,3	15,6	15,8	0,2	0,8	0,4	9,8	5,6
Продовольственные товары	18,8	18,6	18,1	-0,4	-0,3	-0,7	9,8	7,3
- без плодоовощной продукции	18,4	17,5	17,0	0,2	0,3	0,5	8,3	10,5
Непродовольственные товары	14,2	14,3	14,6	0,3	0,5	0,8	10,0	3,8
- с исключением бензина	15,1	15,0	15,4	0,3	0,3	0,7	10,5	3,5
бензин	5,2	6,2	6,5	0,9	2,5	1,6	4,4	6,8
Услуги	11,7	13,4	14,1	1,0	3,0	1,3	9,4	5,9
рыночные услуги	13,0	13,1	14,1	1,4	0,8	1,6	9,1	6,4

В структуре инфляции произошли изменения.

Вклад удорожания услуг в инфляцию понизился (на 0,9 п.п.), так как рост цен на нерегулируемые услуги сдерживается падением платежеспособного спроса населения. Аналогичная ситуация наблюдалась и в кризисном 2009 году.

При этом возрос вклад в инфляцию роста цен на непродовольственные товары (3,7 п.п.) вследствие высокой импортозависимости рынка и снизившейся уже в 2014 году маржи товаропроводящей сети.

Вклад удорожания продовольственных товаров без плодоовощной продукции в общий рост потребительских цен понизился на 0,7 п.п. по сравнению с прошлым годом, вследствие давления спросовых ограничений и минимизации эффекта от продовольственных контрсанкций, однако превысил вклада в 2009 году (2 процентных пункта). Вместе с тем рост цен на плодоовощную продукцию внес в инфляцию текущего года 0,2 п.п. против отрицательного вклада год назад.

Годовая динамика цен на продовольственные товары в августе продолжала замедляться – до 18,1% с 18,6% в июле, что отчасти обусловлено высокой базой предыдущего года.

Источник: Мониторинг «О текущей ситуации в экономике Российской Федерации по итогам января-августа 2015 г.» от 29.09.2015 (<http://www.economy.gov.ru/>).

12.1.3. Прогноз основных макроэкономических показателей экономического развития в 2015 году

Представленный вариант прогноза социально-экономического развития Российской Федерации на 2015 год базируется на гипотезе изменения внешних и внутренних факторов, в том числе динамики цен на нефть и другие товары российского экспорта, ухудшения внешнеэкономических условий, сохраняющегося геополитического напряжения и продолжения действия экономических санкций в отношении России.

Таблица 2.

Основные макроэкономические показатели социально-экономического развития Российской Федерации в 2014 году и прогноза на 2015 год

Показатели	2013 г.	2014 г.	2015 г.
Цены на нефть Urals (мировые), долл. / барр.	108	98	50
Индекс потребительских цен, в среднем за год	6,8	7,8	15,8
Курс доллара среднегодовой, рублей за доллар США	31,8	38,0	61,5

ООО «Сэнтрал Групп»

отчет № 139/12/15-3/П об определении рыночной стоимости земельного участка

Показатели	2013 г.	2014 г.	2015 г.
Валовой внутренний продукт, млрд. руб.	66 194	70 976	73 119
темпа роста ВВП, %	1,3	0,6	-3,0
Промышленность, %	0,4	1,7	-1,6
Инвестиции в основной капитал, %	-0,2	-2,5	-13,7
Оборот розничной торговли, %	3,9	2,5	-8,2
Реальная заработная плата, %	4,8	1,3	-9,6
Реальные располагаемые доходы населения, %	3,2	-1,0	-6,3
Объем платных услуг населению, %	2,0	1,3	-5,0
Экспорт-всего, млрд. долл. США	523	494	334
темпа роста, %	3,4	-0,6	-0,1
Импорт-всего, млрд. долл. США	341	308	197
темпа роста, %	-0,8	-8,6	-33,9

Разработанный вариант прогноза характеризует развитие экономики в условиях реализации принятых дополнительных мер стимулирующего характера и предполагает более активную политику государства, направленную на обеспечение устойчивого развития экономики и социальной стабильности.

Прогноз разработан исходя из среднегодового уровня цен на нефть сорта Urals на 2015 год в размере 50 долларов США за баррель. Среднегодовой уровень среднеконтрактной цены на газ в 2015 году прогнозируется в размере 222 доллара США за тысячу кубических метров.

Темпы роста ВВП в 2015 году прогнозируются на уровне -3 процента.

Источник информации: Минэкономразвития России, 16.02.2015 года, Прогноз социально-экономического развития Российской Федерации на 2015 год (<http://www.economy.gov.ru/>)

ООО «Сэнтрал Груп»

отчет № 139/12/15-3/П об определении рыночной стоимости земельного участка

12.2. Текущая ситуация в агропромышленном комплексе Российской Федерации в апреле 2015 года

Растениеводство

В Российской Федерации продолжается проведение весенних полевых работ.

По состоянию на 6 мая 2015 г., всего подкормлено 11,4 млн.га посевов озимых зерновых культур или 67,9% к площади сева.

Яровой сев проведен на площади 14,1 млн. га (в 2014 г. – 16,2 млн. га), или 27,1% к прогнозу, в том числе в Южном федеральном округе – 63,0%, Крымском – 71,9%, Северо-Кавказском – 61,5%, Центральном – 61,7%, Северо-Западном – 18,4%, Дальневосточном – 11,3%, Приволжском – 19,8 процента.

Яровые зерновые культуры посеяны на площади более 8,2 млн. га или 26,3% к прогнозу, в том числе яровой ячмень – на 3,8 млн.га (46,6%), яровая пшеница – на 1,2 млн.га (9,3%).

Сахарная свекла посеяна на 826,6 тыс. га (84,3% к прогнозу); подсолнечник на зерно – на 2,2 млн. га (33,3%); кукуруза на зерно – на 1,4 млн. га (50,2%), рапс яровой – на 185,0 тыс.га (19,9%), рис – на 66,9 тыс.га (31,2%).

В сельскохозяйственных организациях и крестьянских (фермерских) хозяйствах картофель посажен на площади 96,8 тыс. га (в 2014 г. – 93,8 тыс.га) или 25,8% к прогнозу, овощи посеяны на 52,9 тыс. га (в 2014 г. – 56,3 тыс.га) или 28,5% к прогнозу.

По оперативным данным органов управления АПК, прогноз гибели озимых посевов уменьшился до 1312,8 тыс. га, сохранившаяся посевная площадь под озимыми культурами составляет 92,2 процента.

Обеспеченность семенами

По состоянию на 6 мая 2015 г., в сельскохозяйственных предприятиях Российской Федерации имелось 6142,9 тыс. тонн семян яровых зерновых и зернобобовых культур при потребности 5969,3 тыс. тонн. Кондиционные семена этих культур в общем объеме проверенных составляют 88,7%, что на 3,7% выше показателя кондиционности прошлого года.

Импорт семян зерновых и зернобобовых культур составил 7,3 тыс.тонн (0,1% к общей потребности), в том числе ярового ячменя – 5,6 тыс. тонн, гороха – 1,5 тыс. тонн, кукурузы – 24,5 тыс. тонн, подсолнечника – 9,7 тыс. тонн, сахарной свеклы – 2,9 тыс. тонн; сои – 5,2 тыс. тонн, картофеля в сельхозпредприятия и фермерские хозяйства – 16,3 тыс.тонн.

Продолжается формирование партий семян яровых культур, их подработка и доведение до посевных кондиций, а также работа по завозу семян.

Кредитование сезонных полевых работ

На проведение сезонных полевых работ, по состоянию на 6 мая 2015 года, предприятиям и организациям АПК выдано кредитных ресурсов на сумму 68,73 млрд. рублей, что меньше прошлого года на 5,7%, в том числе ОАО «Россельхозбанк» выдано 46,21 млрд. рублей (меньше на 18%), ОАО «Сбербанк России» - 22,51 млрд. рублей (больше на 36,5%).

Обеспеченность минеральными удобрениями

Наличие минеральных удобрений у сельхозпроизводителей с учетом остатков 2014 года составляет 1433,0 тыс. тонн д.в. (на 50,8 тыс. тонн д.в. больше показателя прошлого года).

По состоянию на 7 мая текущего года, средняя цена наиболее потребляемых форм минеральных удобрений выросла по сравнению с 2014 г. и составляет: на аммиачную селитру –

ООО «Сэнтрал Груп»

отчет № 139/12/15-3/П об определении рыночной стоимости земельного участка
15491 руб./т. (+23%), карбамид – 19228 руб./т. (+34%), калий хлористый – 12548 руб./т. (+13%),
азофоску – 20560 руб./т. (+35%), аммофос – 25637 руб./т. (+32%).

С целью обеспечения отрасли минеральными удобрениями с Российской ассоциацией производителей удобрений достигнуты договоренности:

о предоставлении заводами-производителями удобрений скидок на минеральные удобрения от их расчетной рыночной цены для отечественных сельскохозяйственных товаропроизводителей на 15-20% на период проведения весенних полевых работ;

о фиксации цен на основные виды удобрений для 52 регионов (включены регионы, попавшие в сложные природно-климатические условия в 2014 г. и пострадавшие от ЧС) на уровне, задекларированном в январе 2015 года (скидка составит в среднем 30%), а для регионов Центрального, Южного и Северо-Кавказского федеральных округов - на уровне, задекларированном на февраль текущего года

На сайте Минсельхоза России действует «Горячая линия», на которую с 1 января по 7 мая 2015 г. поступило 31 обращение; приняты оперативные решения.

ФАС России организовано проведение проверок региональных сбытовых организаций в целях проведения антимонопольного контроля.

Обеспеченность горюче-смазочными материалами

По состоянию на 6 мая с.г., в наличии у сельскохозяйственных товаропроизводителей имелись запасы дизельного топлива в объеме 627,3 тыс. тонн и автобензина в объеме 75,9 тыс. тонн, что составляет соответственно 116,7% и 111,14% к 2014 году.

С начала года сельскохозяйственными товаропроизводителями приобретено 819,3 тыс. тонн дизельного топлива (92,0% к 2014 г.) и 145,8 тыс. тонн автобензина (95,0%).

По данным ЦДУ ТЭК Минэнерго России на 29 апреля 2015 г., среднероссийская оптовая цена дизельного топлива составила 37586 руб./т, бензина автомобильного Аи-92 – 36871 руб./т.

С начала года цена дизельного топлива выросла на 5,0%, на автобензин – снизилась на 2,3 процента. На отчетную дату цена дизельного топлива превысила соответствующий уровень 2014 года на 5,9%, автобензина – на 0,7 процента.

Наличие и готовность сельскохозяйственной техники к проведению сезонных полевых работ

По состоянию на 7 мая 2015 г., у сельскохозяйственных товаропроизводителей имеется 463,5 тыс. тракторов, 73,2 тыс. зерноуборочных и 19,2 тыс. кормоуборочных комбайнов. На указанную дату готовность сельскохозяйственной техники в Российской Федерации составляет: по тракторам 92,4% (на 1,1 п.п. ниже, чем в 2014 г.), зерноуборочных комбайнов – 72,3% (на 4,2 п.п. выше), кормоуборочных комбайнов – 71,4% (1,9 п.п. выше).

Наиболее высокая готовность тракторов отмечается в Южном, Северо-Кавказском и Крымском федеральных округах (соответственно 96,2%, 94,0% и 96,0%), в том числе в Приморском крае (100,0%), Астраханской области (99,9%), Орловской области (99,9%), Краснодарском крае (99,0%), Пензенской области (99,0%), Белгородской области (99,0%), Курской области (98,6%), Республике Татарстан (98,6%), Оренбургской области (98,6%), Ставропольском крае (98,2%), Тюменской области (98,0%), Республике Мордовия (98,0%), Республике Ингушетия (97,5%), Республике Северная Осетия-Алания (97,5%), Карачаево-Черкесской Республике (97,2%), Тамбовской области (97,1%), Ростовской области (96,9%), Республике Саха (Якутия) (96,7%), Воронежской области (96,5%), Республике Крым (96,0%),

ООО «Сэнтрал Груп»

отчет № 139/12/15-3/П об определении рыночной стоимости земельного участка
Республике Башкортостан (95,7%), Республике Адыгея (95,7%), Липецкой области (95,6%),
Волгоградской области (95,4%), Свердловской области (95,0%), Тульской области (95,0%).

Источник информации: Минсельхоз России

http://mcx.ru/documents/file_document/v7_show/32520..htm

12.3. Краткий обзор земельного рынка Российской Федерации

С начала 2013 года рост цен на земли сельхозназначения в России составил 23%, такие данные получил в ходе регулярного мониторинга рынка земель аналитический центр «СовЭкон». Максимальный рост был отмечен в Южном федеральном округе (ЮФО) и Московской области. Но если основными виновниками роста цен в регионах эксперты называют аграриев, то в Подмоскovie драйверами роста выступили желающие приобрести земли под дачные участки.

Аналитики отмечают, что рост цен на земельные активы по стране происходит крайне неравномерно. По данным «СовЭкона», их стоимость, даже в пределах одного региона, может отличаться в разы. Так, в Краснодарском крае (ЮФО) цена составляет в среднем \$2,5 тыс. за 1 га (80 тыс. рублей за 1 га), в Ростовской области (также входит в ЮФО) — \$1,4 тыс. за 1 га (45 тыс. рублей за 1 га).

В ЦФО средняя стоимость земли за тот же период поднялась на 10%. При этом здесь наряду с зашкаливающими ценами в ближнем Подмоскovie есть откровенно депрессивные области, что и дает в сумме такой низкий по сравнению с югом РФ результат. В Центральном Черноземье, где сельское хозяйство является одним из приоритетных видов деятельности, — земля стоит порядка \$500–650 за 1 га (15–20 тыс. рублей за 1 га).

Как отмечает исполнительный директор «СовЭкона» Андрей Сизов, спрос растет, хотя крупные инвесторы до сих пор практически не участвуют в развитии земельного направления в сельском хозяйстве. По его мнению, отсутствие больших игроков позволяет действующим сельхозпредприятиям и фермерам расширять свой земельный банк, а также выходить на этот рынок всё новым желающим возделывать землю.

Опрошенные «Известиями» аграрии подтвердили версию аналитиков об активизации мелких и средних фермеров, желающих стать латифундистами (владельцами крупных земельных банков. — «Известия»).

— Сейчас зерновые, картофель и овощные культуры выращивать очень выгодно. В Черноземье особая земля, высокие урожаи, поэтому земля там одна из самых дорогих, — рассказывает фермер Александр Почепцов.

Виктор Сергеев, председатель Кубанской ассоциации крестьянских хозяйств и сельскохозяйственных кооперативов (АККОР), отметил, что на юге страны свободной земли почти не осталось. При этом спекулянтов на рынке тоже практически нет, вся земля покупается или берется в аренду непосредственно фермерами и сельхозпредприятиями. Поэтому ее стоимость аграрий назвал вполне реальной, а не разогретой искусственно.

При этом, по оценке председателя АККОР, именно в собственности на юге находится порядка 30% сельхозземель, остальная — арендованная. В ассоциации это объясняют тем фактом, что большинство фермеров предпочитают брать землю в аренду у региональных властей и потом выкупать ее на льготных условиях. В случае если земля находилась в аренде более 10 лет и использовалась по назначению, ее можно выкупить всего за 20% от кадастровой стоимости. Расценки на временное пользование землей аграрии называют вполне щадящими — аренда земли, находящейся в госсобственности, обходится в 0,3% от ее кадастровой стоимости.

ООО «Сэнтрал Груп»

отчет № 139/12/15-3/П об определении рыночной стоимости земельного участка

Договориться о переуступке права аренды с частным пользователем можно за 5–10 тыс. рублей за 1 га.

При этом в АККОР уверены, что в 2014 году земли на юге продолжат дорожать.

— Сейчас аграрии работают над снижением затрат, обновляют технику, повышают плодородность. По мере роста эффективности использования земли она будет дорожать, поскольку фермеры станут больше зарабатывать, — убежден Виктор Сергеев.

Особняком на общем фоне стоимости земель, ожидаемо, стоит Московский регион. Сельское хозяйство здесь развито мало, но цены на землю сельхозназначения в ближнем Подмосковье самые высокие в стране, из-за наплыва желающих заполучить ее под дачные участки. Фактически земля сразу меняет свой статус и используется для строительства объектов недвижимости.

— Подмосковье подогрывается из-за строительства дачных поселков на землях, которые раньше имели сельхозназначение. Например, у меня есть участок на Новой Риге площадью 170 га. Сейчас сельхозземли здесь стоят \$300–500 за сотку, то есть \$30 тыс. за 1 га. Понятно, что по таким ценам фермерам нет смысла покупать эту землю — за счет сельского хозяйства такие затраты никогда не отобьются, — рассказывает фермер Почепцов.

Впрочем, уже на расстоянии 100 км от Московской кольцевой автодороги цены на земельные участки значительно ниже, что способствует развитию здесь фермерских хозяйств.

Как рассказал Игорь Богданов, в 2013 году повышению цен способствовало и то, что в этом году власти Московской области остановили практику с изменением статуса земель сельхозназначения.

— Больше в Московской области никто не будет строить дачи на плодородных землях. Когда власти четко обозначили эту позицию, процесс сразу прекратился. Сейчас наша компания продает достаточно много земли в Московской области именно для ведения сельского хозяйства, — сообщил эксперт.

Источник информации: <http://izvestia.ru/news/562261> .

ООО «Сэнтрал Груп»

отчет № 139/12/15-3/П об определении рыночной стоимости земельного участка

13. Обоснование выбора подходов к оценке объектов оценки.

Согласно требованиям Федеральных стандартов оценки (ФСО №1, п.24), оценщик вправе самостоятельно определять необходимость применения тех или подходов к оценке и конкретных методов оценки в рамках применения каждого из подходов.

При проведении оценки возможно установление дополнительных к указанным в задании на оценку допущений, связанных с предполагаемым использованием результатов оценки и спецификой объекта оценки

Исходя из этого, оценщиком были проанализированы предложения о продаже земельных участков в регионе расположения объекта оценки. На дату проведения оценки обнаружены предложения о продаже аналогичных земельных участков, с тем же видом разрешенного использования и того же назначения.

В связи с чем, оценщиком было принято решение о применении сравнительного подхода.

14. Оценка рыночной стоимости Объекта оценки.

14.1. Сравнительный подход к оценке Объекта оценки.

14.1.1. Методология сравнительного подхода.

Метод сравнения продаж применяется при наличии достаточного количества достоверной рыночной информации о сделках купли-продажи или ценах предложения объектов, аналогичных оцениваемому. При этом критерием для выбора объектов сравнения является аналогичное наилучшее и наиболее эффективное использование.

Применение метода сравнительного анализа продаж заключается в последовательном выполнении следующих действий:

- анализ рыночной ситуации по объектам имущества рассматриваемого и выбор информационного массива для реализации последующих этапов;
- определение единиц сравнения и показателей (элементов сравнения), существенно влияющих на стоимость рассматриваемого объекта оценки;
- разработка модели, которая связывает единицы сравнения с показателями (элементами) сравнения;
- применение модели к объектам сравнения для расчета скорректированных цен продаж объектов сравнения;
- анализ скорректированных цен продаж объектов сравнения для определения стоимости оцениваемого объекта.

На основании имеющихся данных необходимо выбрать метод корректировки показателей. Различают две группы методов расчета корректировок :
количественные
качественные.

Отличаются эти группы соотношением количества ценообразующих факторов и количества аналогов, используемых для оценки. Если количество аналогов k больше или равно количеству ценообразующих факторов n , увеличенному на единицу ($k \geq n + 1$), то для оценки используются методы первой группы:

парных продаж (независимый метод парных сравнений , кумулятивный метод парных сравнений);
статистический анализ.

Если количество аналогов k меньше количества ценообразующих факторов n , увеличенного на единицу ($k < n + 1$), то для оценки используются методы второй группы:

относительный сравнительный анализ;
экспертные оценки (метод нормировки, метод иерархий)..

14.1.2. Применение сравнительного подхода к оценке стоимости Объекта оценки

Оценка земельного участка на основе подхода сравнения продаж является наиболее распространенным и предпочтительным методом в случае наличия сопоставимых продаж. Для использования этого подхода собирают, анализируют, сравнивают и корректируют данные по продажам аналогичных участков земли.

Для проведения расчетов нами был проанализирован массив предложений продажи земельных участков в виде открытой оферты.

Из массива предложений были выбраны следующие аналоги.

ООО «Сэнтрал Груп»

отчет № 139/12/15-3/П об определении рыночной стоимости земельного участка

Таблица 12. Объекты-аналоги.

	Месторасположение.	Площадь, сотка	Цена руб./сотка.	Источник информации	Краткое описание аналога.
1	Краснодарский край, Крымский р-н.	400	1 000	http://www.roszem.ru/land/348729.html	Земля с/х назначения для сельскохозяйственного производства, в собственности.
2	Краснодарский край, Красноармейский р-н.	100 000,00	900	http://base.zem.ru/lot/120693/	Земля с/х назначения для сельскохозяйственного производства, в собственности.
3	Краснодарский край, Белореченский р-н.	2230	1 345	http://www.roszem.ru/land/378340/	Земля с/х назначения для сельскохозяйственного производства, в собственности.

Применение метода сравнения продаж для оценки рыночной стоимости оцениваемых земельных участков.

Оценка стоимости объекта оценки с применением методов сравнительного подхода проводится путем сравнения (сопоставления) объекта оценки с аналогичными объектами, в отношении которых имеется информация о ценах сделок с ними (или публичных оферт). Проводимое оценщиком сравнение должно быть обоснованным, в том числе должно обеспечивать достоверность выводов, основанных на результатах сравнения.

Оценка стоимости объекта оценки с применением методов сравнительного подхода проводится путем сравнения (сопоставления) объекта оценки с аналогичными объектами, в отношении которых имеется информация о ценах сделок с ними (или публичных оферт). Проводимое оценщиком сравнение должно быть обоснованным, в том числе должно обеспечивать достоверность выводов, основанных на результатах сравнения.

Поскольку объективно не существует двух абсолютно одинаковых объектов собственности по всем рассматриваемым параметрам (экономическим, физическим, правовым и т. д.), то возникает необходимость соответствующей корректировки цен продажи сравнимых объектов, которая может давать как положительную, так и отрицательную динамику.

Корректировки должны быть проведены по всем элементам сравнения, различия по которым существуют между оцениваемым объектом и объектом сравнения:

В общем виде модель расчетной рыночной стоимости оцениваемого объекта собственности S_p принимает следующую форму:

$$S_p = \sum C_i + K_i,$$

где: C_i , — цена продажи i -го сравнимого объекта;

K_i , величина корректировки цены продажи i -го сравнимого объекта. Сравнительный (рыночный) подход – это метод оценки рыночной стоимости собственности исходя из данных о сделках или предложений на продажу. Оценщик анализирует реальные рыночные цены и сравнивает объекты с оцениваемым объектом. Этот подход основан на принципе замещения. Предполагается, что рациональный инвестор или покупатель не заплатит за конкретную собственность больше, чем обойдется приобретение другой сходной собственности, обладающей такой же полезностью. Поэтому цены, уплачиваемые или предлагаемые за сходные или сопоставимые объекты, должны отражать рыночную стоимость оцениваемой собственности.

Специалисты называют более 50 различных параметров, влияющих на стоимость объектов недвижимости.

ООО «Сэнтрал Груп»

отчет № 139/12/15-3/П об определении рыночной стоимости земельного участка

Однако, как правило, лишь небольшая часть факторов существенно влияет на цену.. Эти параметры для каждого вида объектов оценщик в состоянии определить сам, анализируя его потребительские свойства.

Ценообразующими факторами (элементами сравнения) которые наиболее сильно влияют на стоимость земельного участка свободного от застройки – являются следующие:

1. права на недвижимость, передаваемые по сделке;
2. условия финансирования сделки;
3. условия проведения сделки;
4. состояние рынка во время сделки;
5. местоположение объекта;
6. физические характеристики объекта;
7. экономические характеристики объекта;
8. компоненты стоимости, не связанные с объектом.

Применительно к оцениваемому объекту Оценщик учитывал следующие факторы:

Объем передаваемых прав. Поскольку собственник недвижимости обладает большим набором прав, чем арендатор, рыночная стоимость права собственности выше рыночной стоимости права аренды. Соотношение между стоимостями права собственности и права аренды определено через коэффициент корректировки стоимости для земельных участков, предоставляемых в аренду на срок менее 49 лет, по аналогу с Московским регионом (Приложение №4 к постановлению Правительства Москвы от 12.07.2006 № 1046- ПП от 08.05.2007 № 339-ПП Значение коэффициента корректировки стоимости для земельных участков, предоставляемых в аренду на срок менее 49 лет.). Объекты – аналоги так же как и объект оценки находятся в собственности, для них корректировка не вводилась.

Торг. Поправка учитывает разность между ценой предложения и ценой реальной сделки, поскольку цена предложения отражает только позицию продавца. Учитывая макроэкономическую ситуацию, сложившуюся в РФ, мировой финансовый кризис, замедление роста ВВП, увеличения время экспозиции на земельном рынке и пр. факторы, продавцы земли более охотно идут навстречу покупателям. Оценщик считает разумным, использовать поправку в размере -5% для земель с/х назначения в Краснодарском крае.

Месторасположение. Поскольку кадастровая стоимость земель сельскохозяйственного назначения в районах расположения объекта оценки (Павловский район Краснодарского края) и объектов-аналогов (Крымский, Красноармейский и Белореченский районы Краснодарского края) сопоставимы, введение корректировки на местоположение, по мнению оценщика привело бы к искажению рыночной стоимости объектов оценки, исходя из этого, корректировка на различие в местоположении не применялась и составила 0%.

Назначение (категория земель). Поправка учитывает зависимость цены объекта от типа разрешенного использования участка (категории земель). Наибольшей стоимостью обладают земли, отведенные под ИЖС, торговлю, земли промышленного назначения пользуются большим спросом вследствие высокой инвестиционной привлекательности. Земли сельскохозяйственного назначения в районах, прилегающих к большим мегаполисам, рассматриваются большинством инвесторов только с точки зрения потенциального перевода в другую категорию. Категории земель всех аналогов – земли с/х назначения. Корректировка составила 0%.

Площадь. Обычно, при прочих равных условиях, большие по площади объекты продаются по более низкой в пересчете на единицу площади цене.

Поправка необходима, так как при значительном увеличении площади объекта стоимость 1 га, как правило, снижается.

ООО «Сэнтрал Груп»

отчет № 139/12/15-3/П об определении рыночной стоимости земельного участка

Размер корректировки был рассчитан на основе статистического исследования зависимости цены на земельные участки от размера участка².

Таблица 13. Коэффициент корректировки стоимости земельного участка в зависимости от его площади

№ п/п	Площадь участка, кв.м.	Коэффициент корректировки
1	до 5 000 включительно	1,35
2	от 5 000 до 10 000 включительно	1,25
3	от 10 000 до 50 000 включительно	1,06
4	от 50 000 до 100 000 включительно	1,00
5	от 100 000 до 250 000 включительно	0,93
6	от 250 000 до 500 000 включительно	0,88
7	от 500 000 до 1 000 000 включительно	0,83
8	от 1 000 000 до 2 500 000 включительно	0,78
9	от 2 500 000 до 5 000 000 включительно	0,75
10	от 5 000 000 и выше	0,71

Графически эта зависимость может быть представлена следующим образом:



Диаграмма 1
Зависимость цены на земельные участки от размера участка

Для расчета корректировки была использована степенная зависимость, поскольку она имеет лучший коэффициент аппроксимации.

$$K_{\kappa} = 1,8142 \times S^{-0,083}, \text{ где:}$$

- K_{κ} – коэффициент корректировки;
- S – площадь земельного участка, соток.

Таким образом, поправка по данному фактору рассчитывалась с использованием следующей формулы:

² Источник информации: А.Д. Власов, «Проблемы кадастровой оценки земельных участков под промышленными объектами в поселениях», журнал «Имущественные отношения в Российской Федерации», №1(40), 2005 г. Поправка на площадь подчиняется экспоненциальной зависимости.

ООО «Сэнтрал Групп»

отчет № 139/12/15-3/П об определении рыночной стоимости земельного участка

$$K_s = \frac{C_{OI}}{C_{OA}}, \text{ где:}$$

- K_s – размер корректировки на площадь земельного участка;
- C_{OI} – расчетное значение коэффициента корректировки стоимости земельного участка на размер его площади для объекта исследования;
- C_{OA} – расчетное значение коэффициента корректировки стоимости земельного участка на размер его площади для объекта-аналога.

Расчет величины корректировок на площадь проведен исходя из средней площади участков.

Таблица 14. Расчет корректировки на площадь для земельного участка

	Площадь земельного участка, соток	Коэффициент корректировки	Величина корректировки объектов аналогов, %
Объект исследования	27 327	0,75	
Аналог №1	400	1,06	71%
Аналог №2	100 000	0,71	106%
Аналог №3	2 230	0,93	81%

Расчет весовых коэффициентов в сравнительном подходе производился по формуле:

$$K = \frac{(|S_A| + 1) / (|S_{1...n}| + 1)}{(|S_A| + 1) / (|S_1| + 1) + (|S_A| + 1) / (|S_2| + 1) + \dots + (|S_A| + 1) / (|S_n| + 1)}$$

Где,

K – искомый весовой коэффициент;

n – номер аналога

S_A – сумма корректировок по всем аналогам;

$S_{1...n}$ – сумма корректировок аналога, для которого производится расчет;

S_1 – сумма корректировок 1 –го аналога;

S_2 – сумма корректировок 2-го аналога;

S_n – сумма корректировок n -го аналога.

Данную формулу можно упростить, умножив числитель и знаменатель на $1/(|S_A| + 1)$, в результате получим

$$K = \frac{1 / (|S_{1...n}| + 1)}{1 / (|S_1| + 1) + 1 / (|S_2| + 1) + \dots + 1 / (|S_n| + 1)}$$

Таблица 15. Расчет рыночной стоимости в рамках сравнительного подхода

Элемент сравнения	Единица измер.	Объекты сравнения			
		оцениваемый	1	2	3
Цена продажи за сотку.	руб.		1 000	900	1 345
Общая площадь	сотка	27 327,3	400	100 000,0	2 230,0
Единица сравнения					
Корректировки	(Все корректировки производятся от сопоставимого объекта к оцениваемому.)				

ООО «Сэнтрал Груп»

отчет № 139/12/15-3/П об определении рыночной стоимости земельного участка

<i>Имущественные права</i>	Вид права	собственность	собственность	собственность	собственность
Корректировка	%		0,0	0,0	0,0
Скорректированная цена	руб./сотка		1 000,0	900,0	1 345,3
<i>Условия финансирования</i>		рыночные	рыночные	рыночные	рыночные
Корректировка	%		0,0	0,0	0,0
Скорректированная цена	руб./сотка		1 000,0	900,0	1 345,3
<i>Условия продажи</i>		рыночные	рыночные	рыночные	рыночные
Корректировка	%		0,0	0,0	0,0
Скорректированная цена	руб./сотка		1 000,0	900,0	1 345,3
<i>Условия рынка (время продажи)</i>		дек.15	дек.15	дек.15	дек.15
Корректировка	%		0,0	0,0	0,0
Скорректированная цена	руб./сотка		1 000,0	900,0	1 345,3
<i>Уторговывание</i>					
Корректировка	%		-5,0	-5,0	-5,0
Скорректированная цена	руб./сотка		950,0	855,0	1 278,0
<i>Местоположение</i>		Краснодарский край	Краснодарский край	Краснодарский край	Краснодарский край
Корректировка	%		0	0	0
Скорректированная цена	руб./сотка		950,0	855,0	1278,0
<i>Назначение земель</i>		с/х	с/х	с/х	с/х
Корректировка	%		0	0	0
Скорректированная цена	руб./сотка		950,0	855,0	1278,0
<i>Корректировка на площадь.</i>	сотка	27327,3	400,0	100000,0	2230,0
Корректировка	%		-29%	6%	-19%
Скорректированная цена	руб./сотка		673,6	906,3	1033,9
<i>Для выводов:</i>					
Общая валовая коррекция	руб./сотка		326,5	6,3	311,4
в % от первонач. величины		56,5%	32,6%	0,7%	23,1%
		0,7	0,67	0,99	0,77
Весовой коэффициент		100,0%	29%	39%	32%
Стоимость за ед. общей площади	руб./сотка	878,2	198,4	351,7	328,1
Стоимость объекта оценки, руб.		24 000 000			

Таким образом, рыночная стоимость объекта оценки в рамках сравнительного подхода с учетом разумного округления составляет: **24 000 000** рубля.

ООО «Сэнтрал Групп»

отчет № 139/12/15-3/П об определении рыночной стоимости земельного участка

14.2. Согласование результатов оценки рыночной стоимости Объекта оценки

Результаты, полученные разными методами, демонстрируют некоторый разброс значений стоимости.

Для того чтобы дать как можно более четкий и однозначный ответ относительно величины стоимости объекта недвижимости, мы провели итоговое согласование значений, полученных на основе применения разных подходов.

При выводе итоговой величины стоимости следует руководствоваться, прежде всего, целью оценки, а также количеством и качеством информации, имеющейся по каждому методу.

Рыночная стоимость объекта оценки определялась как средневзвешенная от результатов, полученных различными подходами к оценке.

Для согласования результатов, полученных различными подходами, оценщиками используется метод анализа иерархий (МАИ).

Проблема согласования результатов в этом случае представляется в виде иерархии:

- Верхний уровень – рыночная стоимость;
- Промежуточный уровень – критерии согласования:

А) возможность отразить действительные намерения потенциального инвестора и продавца;

Б) тип, качество, обширность данных, на основе которых проводится анализ;

В) способность параметров используемых методов учитывать конъюнктурные колебания;

Г) способность учитывать специфические особенности объекта, влияющие на его стоимость (местонахождение, размер, потенциальная доходность).

- Нижний уровень – набор альтернатив – результаты, полученные различными методами оценки.

После иерархического воспроизведения проблемы устанавливаются приоритеты критериев и оценивается каждая из альтернатив по критериям. В МАИ элементы задачи сравниваются попарно по отношению к их воздействию на общую для них характеристику. Система парных сведений приводит к результату, который может быть представлен в виде обратно симметричной матрицы. Элементом матрицы $a(i,j)$ является интенсивность проявления элемента иерархии i относительно элемента иерархии j , оцениваемая по шкале интенсивности от 1 до 9, где оценки имеют следующий смысл:

- 1 - равная важность;
- 3 - умеренное превосходство одного над другим;
- 5 - существенное превосходство одного над другим;
- 7 - значительное превосходство одного над другим;
- 9 - очень сильное превосходство одного над другим;
- 2, 4, 6, 8 - соответствующие промежуточные значения.

Если при сравнении одного фактора i с другим j получено $a(i,j) = b$, то при сравнении второго фактора с первым получаем $a(j,i) = 1/b$.

Сравнение элементов А и Б в основном проводится по следующим критериям:

- какой из них важнее или имеет большее воздействие;
- какой из них более вероятен.

Относительная сила, величина или вероятность каждого отдельного объекта в иерархии определяется оценкой соответствующего ему элемента собственного вектора матрицы приоритетов, нормализованного к единице. Процедура определения собственных векторов матриц поддается приближению с помощью вычисления геометрической средней.

Согласование результатов оценки не требуется, т.к. применялся только один подход: сравнительный.

ООО «Сэнтрал Групп»

отчет № 139/12/15-З/П об определении рыночной стоимости земельного участка

15.Итоговое заключение о рыночной стоимости.

Итоговая величина рыночной стоимости Объектов оценки:

***земельного участка общей площадью 2 732 730 кв.м., расположенного в Павловском р-не,
Краснодарского края, по состоянию на 11 декабря 2015 составляет:***

24 000 000 рубля

(Двадцать четыре миллиона рублей) руб.

Настоящее заключение необходимо рассматривать только совместно с полным текстом настоящего Отчета.

Оценка произведена, а Отчет составлен в соответствии с действующим законодательством РФ, а также Российскими стандартами оценки (PCO).

Оценщик



Победоносцев А.Г.

11 декабря 2015 г.

16. Список используемой литературы.

1. Гражданский Кодекс РФ. Части 1 и 2.
2. Федеральный закон «О государственной регистрации прав на недвижимое имущество и сделок с ним» №122 от 21 июля 1997 года.
3. Федеральный Закон №135-ФЗ от 29.07.98 г. «Об оценочной деятельности в Российской Федерации» (в ред. Федеральных законов от 21.12.2001 N 178-ФЗ, от 21.03.2002 N 31-ФЗ, от 14.11.2002 N 143-ФЗ, от 10.01.2003 N 15-ФЗ, от 27.02.2003 N 29-ФЗ, от 22.08.2004 N 122-ФЗ, от 05.01.2006 N 7-ФЗ, от 27.07.2006 N 157-ФЗ, от 05.02.2007 N 13-ФЗ, от 13.07.2007 N 129-ФЗ, от 24.07.2007 N 220-ФЗ);
4. Федеральные стандарты оценки "Общие понятия оценки, подходы к оценке и требования к проведению оценки (ФСО N 1)", утвержденным приказом Минэкономразвития России от 20 мая 2015 года N 297;
5. Федеральные стандарты оценки "Цель оценки и виды стоимости (ФСО N 2)", утвержденным приказом Минэкономразвития России от 20 мая 2015 года N 298;
6. Федеральные стандарты оценки "Требования к отчету об оценке (ФСО N 3)", утвержденным приказом Минэкономразвития России от 20 мая 2015 года N 299;
7. Постановление Правительства Москвы от 04.12.2007 г. № 1046-ПП.
8. «Методические рекомендации по определению рыночной стоимости земельных участков», утверждены распоряжением Минимущества РФ от 31.07.2002 № 2314-р.
9. Методические рекомендации по определению рыночной стоимости права аренды земельных участков, утверждены распоряжением Минимущества России от 10 2003 № 1102-р.
10. Болдырев, Федоров, Введение в теорию оценки недвижимости, М, 1997г.
11. Григорьев, Островский, Оценка предприятия, имущественный подход, М, 1998г.
12. Коростелев, Оценка недвижимости, М, 1998г.
13. Оценка рыночной стоимости недвижимости. Под ред. Рутгайзера В. М., 1998г.
14. Тарасевич Е. И. Оценка недвижимости.
15. Дубров А.М., Мхитарян В.С., Трошин Л.И. Многомерные статистические методы: Учебник. – М.: Финансы и статистика, 2000г.
16. Бюллетень по недвижимости «RWAY»
17. Журнал «Недвижимость и цены»
18. Материалы сети Интернет

17. Перечень документов Заказчика.

Документы, представленные Заказчиком, хранятся в архиве Оценщика.

№ п/п	Наименование
1	Свидетельство о государственной регистрации собственности земельного участка общей площадью 2 732 730 кв.м.

18. Перечень документов Оценщика.

№ п/п	Наименование	Количество листов
1	Копии документов организации Оценщика	2
1	Копия документов РОО	1
4	Копии документов Победоносцева А.Г.	3

Приложение 1

Аналоги.

ООО «Сэнтрал Групп»

отчет № 139/12/15-3/П об определении рыночной стоимости земельного участка

Оставить отзыв

Участок

Поделись

Продам земельный участок 4.0 гектара в Ильском пгт., Северском районе, Краснодарском крае

Краснодар - 1000000000 (4246), 40 сот в г. Ильском
Дом 19 340 000 (11131044)

Площадь	Цена	Цена за сотку
4.00 Га	400 000 р.	1 000 р.
1 078.5	375.5	35.5
3 911.5	335.5	33.5

Контакты
+79134626417
Петр

Родные Земли
продает земельные участки
+7 (495) 540-40-45
www.rzdom.ru

Лот №120693. продажа

Земли с/х назначения - Краснодарский край - Краснодарский район - Полтавский

90 млн. р.

Продам 1400 га до 1500 га одним массивом в Краснодарском районе рядом со ст. Полтавской в собственности, тысяча (1400 га), рядом муниципальный банк, рынок, школа, магазин, водоем. Цена за 1 га 80 тыс. руб. Туда включены. Есть еще 2, 9 га в собственности газ, вода - подстанция 400кВА с помещением и складом.

Расположение

Страна: Россия
Область/край: Краснодарский край
Район: Краснодарский район
Населенный пункт: Полтавский

Участок

Классификация: Земля с/х назначения
Подлинность: Документы, выданы по государственному заказу

Дополнительная контактная информация по лоту

Лог создат: Наталья
Телефон: +7 (918) 073-53-33
Email: nikitina@nrg.ru

ПОСМОТРЕТЬ ПО ЛОТУ. ПОКАТАТЬСЯ информация о лотах в отделе ЛОТ

Идеи Дома

Дачный поселок у озера «МАРТОВСКИ»
Новороссийское м.
Участок 10 соток всего за 340 000р. со всеми коммуникациями

Земля для строительства в деревне
Продам земельный участок 200 руб/га 25 сот и 1500 за 550 руб

Дачный поселок «Яснополяне»
Без налога 300 тыс. 10 сот. в индивидуальном порядке лес. Рядом Ока!

Специальные предложения

30 соток. Подземный водопровод

48

ООО «Сэнтрал Групп»
 отчет № 139/12/15-3/П об определении рыночной стоимости земельного участка

Участок Реклама

Продам земельный участок 2230.0 соток в Великовечном с., Белореченском районе, Краснодарском крае

10 сот от поезда, Белореченское
 (на № 33828) (площадь 12 03 500)

Площадь	Цена	Цена за сотку
2 230.00 сот.	3 000 000 р.	1 345 р.
	33 735 €	23 €
	32 993 €	22 €

Контакты
 8(903)799-38-40
 Андрей

Участок

Категория земель: **земли населенных пунктов**

Вид разрешенного использования: **ведение садоводства**

Вид права: **собственность**

Транспортная доступность: **подъездная автодорога**

Коммуникации: **газ, электричество**

Реклама

Продажа садовых участков!
 Участки по дороге Коммунация: 50 м от МКАД, Рязань - 12%, Садовое общество **Славянка** беззастывший сад 777711 кв. Адрес и телефон

Участки от 700 т. р. Выгодно!
 Искренне водородные! Включают лес, Палисадник ш. 45 км. Интернет и Адрес и телефон

Продажа садовых участков
 Отличный район, Развитая инфраструктура, Доступные цены, Расселена, Заемные ставки, Адрес и телефон Москва

Продам участок от собственника!
 Продам участок Дачный участок 9 000 руб/ за сотку

Продажа участков в Краснодарском крае!
 Продам земельные участки в Краснодарском крае! Самые красивые с фото! Кварталы

1,2 млн р - Выгода!

Приложение 2

Документы оценщика.



Форма №

Р 5 0 0 0 3

Федеральная налоговая служба СВИДЕТЕЛЬСТВО

о внесении записи в Единый государственный реестр юридических лиц

Настоящим подтверждается, что в соответствии с Федеральным законом "О государственной регистрации юридических лиц и индивидуальных предпринимателей" в Единый государственный реестр юридических лиц внесена запись о государственной регистрации изменений, вносимых в учредительные документы юридического лица

Общество с ограниченной ответственностью "Сэнтрал Групп"
(полное фирменное наименование юридического лица на русском языке с указанием организационно-правовой формы)

ООО "Сэнтрал Групп"
(сокращенное фирменное наименование юридического лица на русском языке)

Основной государственный регистрационный номер 1 0 3 7 7 8 9 0 1 3 6 1 3

01 декабря 2010 за государственным регистрационным номером
(число) (месяц прописью) (год)

9 1 0 7 7 4 8 4 8 0 1 6 0

Межрайонная инспекция Федеральной налоговой службы № 46 по г. Москве
(наименование регистрирующего органа)

Старший государственный
налоговый инспектор
Межрайонной ИФНС России
№ 46 по г. Москве



Ильдаронова Т. В.

(подпись, ФИО)

МП



серия 77 № 013305950



**МИНИСТЕРСТВО
ЭКОНОМИЧЕСКОГО РАЗВИТИЯ
РОССИЙСКОЙ ФЕДЕРАЦИИ**

**ФЕДЕРАЛЬНАЯ СЛУЖБА
ГОСУДАРСТВЕННОЙ РЕГИСТРАЦИИ,
КАДАСТРА И КАРТОГРАФИИ
(РОСРЕЕСТР)**

Воронцово поле ул., д. 4а, Москва, 109028
тел.: (495) 917-15-24

28.11.2014 № 07-07400/14

11237/314-Ю от 25.11.2014
на № от

Исполнительному директору
Общероссийской общественной
организации "Российское общество
оценщиков"

Заякину С.Д.

а/я 308,
г. Москва, 107078

ВЫПИСКА

**из единого государственного реестра саморегулируемых организаций
оценщиков**

Полное наименование некоммерческой организации	Общероссийская общественная организация "Российское общество оценщиков"
Официальное сокращенное наименование некоммерческой организации	РОО
Место нахождения некоммерческой организации	107078, г. Москва, ул. 1-й Басманный пер., д. 2а, стр. 1
Руководитель некоммерческой организации (единоличный исполнительный орган)	Исполнительный директор – Заякин Сергей Дмитриевич
Дата включения сведений о некоммерческой организации в единый государственный реестр саморегулируемых организаций оценщиков	09.07.2007
Номер некоммерческой организации в едином государственном реестре саморегулируемых организаций оценщиков	0003

Заместитель начальника Управления
по контролю и надзору в сфере
саморегулируемых организаций

М.Г. Соколова



общество с ограниченной ответственностью «БИН Страхование» (ООО «БИН Страхование»)
Россия, 115088, г. Москва, ул. Шариколодильниковская, д. 13, стр. 62; тел.: (495) 921-2000, факс (495) 223-5202
ИНН 7717115093; КПП 775001001; ОГРН 1027739013202, Лицензия ФСФР С №3487 77

ПОЛИС № 5 00 9001 14 47001 901474
страхования ответственности оценщиков

г. Москва

«19» мая 2014г.

Настоящий Полис (договор) удостоверяет факт заключения Договора страхования ответственности оценщиков №50090010047001901501 на основании Заявления на страхование ответственности оценщиков от 15.05.2014г. (Приложение №1) и «Правил страхования гражданской ответственности оценщиков» от 07.10.2013г. (Приложение №2), далее – Правила страхования, о нижеследующем:

СТРАХОВАТЕЛЬ:	ООО «Сэнтрал Групп»
ОБЪЕКТ СТРАХОВАНИЯ:	Объектом страхования при осуществлении оценочной деятельности являются не противоречащие законодательству Российской Федерации имущественные интересы Страхователя связанные с риском гражданской ответственности по обязательствам, возникающим вследствие причинения убытков Выгодоприобретателям при осуществлении оценочной деятельности. Возмещению подлежат согласованными со Страховщиком расходы Страхователя на защиту при ведении дел в судебных и арбитражных органах при наступлении страхового случая, включая расходы на оплату услуг экспертов и адвокатов, которые были понесены в результате предъявления имущественных претензий, связанных с осуществлением оценочной деятельности.
ЗАСТРАХОВАННЫЕ ЛИЦА:	ООО «Сэнтрал Групп»
ВЫГОДОПРИБРЕТАТЕЛЬ:	Договор считается заключенным в пользу лиц, которым может быть причинен вред (Выгодоприобретатели), даже если договор заключен в пользу Страхователя или иного лица, ответственных за причинение вреда, либо в договоре не сказано, в чью пользу он заключен.
СТРАХОВОЙ СЛУЧАЙ:	Страховым случаем является возникновение обязанности Страхователя возместить убытки, причиненные имущественным интересам Выгодоприобретателей в результате нарушения требований, изложенных в Федеральном Законе «Об оценочной деятельности в Российской Федерации» от 29 июля 1998 года № 135-ФЗ, федеральных стандартах оценки, стандартах и правилах оценочной деятельности, установленных саморегулируемой организацией оценщиков, членом которой является оценщик на момент причинения ущерба.
СТРАХОВАЯ СУММА:	5 000 000,00 (Пять миллионов) рублей 00 копеек
СТРАХОВОЙ ТАРИФ:	0,13%
СТРАХОВАЯ ПРЕМИЯ:	6 500,00 (Шесть тысяч пятьсот) рублей 00 копеек
ФРАНШИЗА:	Не установлена
ПОРЯДОК УПЛАТЫ:	безналичный расчет; одновременно
СРОК СТРАХОВАНИЯ:	С 00 часов «21» мая 2014г., но не ранее дня оплаты страховой премии и действует до 24 часов «20» мая 2015г.
ПРИЛОЖЕНИЯ:	1. Заявление на страхование ответственности оценщиков от 15.05.2014г. 2. Правила страхования гражданской ответственности оценщиков от 07.10.2013г.

СТРАХОВЩИК:
ООО «БИН Страхование»

СТРАХОВАТЕЛЬ:
ООО «Сэнтрал Групп»

*С Правилами страхования ознакомлен.
Экземпляр Правил страхования получил.*

Руководитель розничных продаж
По ЦФО


подпись

Княгина И.В.
и.п.


подпись

Стоянова В.Г.



ОБЩЕРОССИЙСКАЯ ОБЩЕСТВЕННАЯ ОРГАНИЗАЦИЯ
„РОССИЙСКОЕ ОБЩЕСТВО ОЦЕНЩИКОВ”

СВИДЕТЕЛЬСТВО

о членстве в саморегулируемой организации оценщиков

Общероссийская общественная организация «Российское общество оценщиков» зарегистрирована Федеральной регистрационной службой в едином государственном реестре саморегулируемых организаций оценщиков 9 июля 2007 г., регистрационный № 0003.

Оценщик:

Стоянова Виолетта Георгиевна

(фамилия, имя и отчество)

паспорт: серия 4505 № 875781, выдан 14.05.2003г.

ОВД Гагаринского р-на г. Москвы

(орган, выдавший документ)

включен в реестр членов РОО:

«03» марта 2008г., регистрационный № 003903

Оценщик имеет право осуществлять оценочную деятельность на всей территории Российской Федерации в соответствии с Федеральным законом «Об оценочной деятельности в Российской Федерации» №135-ФЗ от 29.07.1998г.

Срок действия настоящего свидетельства 3 года с даты выдачи.

Выдано «06» декабря 2014 года.

Президент



С.А. Табакова

0018880 **



Общество с ограниченной ответственностью «БИН Страхование» (ООО «БИН Страхование»)
Россия, 116088, г. Москва, ул. Шарикоподшипниковская, д. 13, стр. 62; тел.: (495) 921-2000, факс: (495) 223-5202
ИНН 7717115093, АИП 775001001, ОГРН 1027739013202, Лицензия ОСФР С №3487 ТТ

ПОЛИС № 5 00 9001 14 47001 901499
страхования ответственности оценщиков

г. Москва

«16» июня 2014г.

Настоящий Полис (договор) удостоверяет факт заключения Договора страхования ответственности оценщиков №50090010047001901501 на основании Заявления на страхование ответственности оценщиков от 02.06.2014г. (Приложение №1) и «Правил страхования гражданской ответственности оценщиков» от 07.10.2013г. (Приложение №2), далее – Правила страхования; о нижеследующем:

СТРАХОВАТЕЛЬ:	ООО «Сэнтрал Груп»
ОБЪЕКТ СТРАХОВАНИЯ:	Объектом страхования при осуществлении оценочной деятельности являются не противоречащие законодательству Российской Федерации имущественные интересы Страхователя связанные с риском гражданской ответственности по обязательствам, возникающим вследствие причинения убытков Выгодоприобретателям при осуществлении оценочной деятельности. Возмещению подлежат согласованными со Страховщиком расходы Страхователя на защиту при ведении дел в судебных и арбитражных органах при наступлении страхового случая, включая расходы на оплату услуг экспертов и адвокатов, которые были понесены в результате предъявления имущественных претензий, связанных с осуществлением оценочной деятельности.
ЗАСТРАХОВАННЫЕ ЛИЦА:	Стоянова Виолетта Георгиевна
ВЫГОДОПРИБРЕТАТЕЛЬ:	Договор считается заключенным в пользу лиц, которым может быть причинен вред (Выгодоприобретатели), даже если договор заключен в пользу Страхователя или иного лица, ответственных за причинение вреда, либо в договоре не сказано, в чью пользу он заключен.
СТРАХОВОЙ СЛУЧАЙ:	Страховым случаем является возникновение обязанности Страхователя возместить убытки, причиненные имущественным интересам Выгодоприобретателей в результате нарушения требований, изложенных в Федеральном Законе «Об оценочной деятельности в Российской Федерации» от 29 июля 1998 года № 135-ФЗ, федеральных стандартах оценки, стандартах и правилах оценочной деятельности, установленных саморегулируемой организацией оценщиков, членом которой является оценщик на момент причинения ущерба.
СТРАХОВАЯ СУММА:	3 000 000.00 (Три миллиона) рублей 00 копеек
СТРАХОВОЙ ТАРИФ:	0.173%
СТРАХОВАЯ ПРЕМИЯ:	5 190.00 (Пять тысяч сто девяносто) рублей 00 копеек
ФРАНШИЗА:	Не установлена
ПОРЯДОК УПЛАТЫ:	безналичный расчет; одновременно
СРОК СТРАХОВАНИЯ:	С 00 часов «01» июля 2014г., но не ранее дня оплаты страховой премии и действует до 24 часов «30» июня 2015г.
ПРИЛОЖЕНИЯ:	1. Заявление на страхование ответственности оценщиков от 02.06.2014г. 2. Правила страхования гражданской ответственности оценщиков от 07.10.2013г.

СТРАХОВЩИК:
ООО «БИН Страхование»

СТРАХОВАТЕЛЬ:
ООО «Сэнтрал Груп»

*С Правилами страхования ознакомлен.
Экземпляр Правил страхования получил.*

Директор ДО «Бауманский»

подпись

Герасимова А.Х.
м.п.

Стоянова В.Г.
подпись

Диплом является государственным документом
о профессиональной подготовке



Диплом дает право на ведение новой вида
профессиональной деятельности

Регистрационный номер 1622



РОССИЙСКАЯ ФЕДЕРАЦИЯ

ДИПЛОМ

О ПРОФЕССИОНАЛЬНОЙ ПЕРЕПОДГОТОВКЕ

ПП № 987239

Настоящий диплом выдан Степановой
(фамилия, имя, отчество)

Виктории Георгиевны

в том, что он(а) с 09 октября 2006 г. по 12 мая 2007 г.

прошел(а) профессиональную переподготовку в (на) Международной
(наименование)

академии оценки и консалтинга
(наименование)

образовательного учреждения (наименование) государственной профессиональной образовательной организации

по программе: Оценка собственности;
(наименование программы дополнительного профессионального образования)

академии стоимости предприятия
(объем)

Государственная аттестационная комиссия решением от 12 мая 2007 г.

удостоверяет право (соответствие квалификации) Степановой
(фамилия, имя, отчество)

Виктории Георгиевны

на ведение профессиональной деятельности в сфере оценки собствен-
(наименование)

ности объектов стоимости предприятия
(объем)

После сдачи государственной
аттестационной комиссии

Результат (Директор)

Город Москва



№16/1622-06

МЕЖДУНАРОДНАЯ

АКАДЕМИЯ ОЦЕНКИ И КОНСАЛТИНГА

СЕРТИФИКАТ

гастыроўнаму сертыфікатом удасतोверяецца, што

Стоянова Виолетта Георгиевна

в перыод с 02 Фэбрыля 2004 года по 12 марта 2004 года
внoшка обуачэння і сдала экзамены по спецыяльнаму курсу в аб'ёме 100 часоў

«Оценка стоимости недвижимости»

палучыла знання, саотнеснасцюрыцце Уровню кваліфікацыі для выноўнення работ
по оцeнке стоимости недвижимости.

Сертыфікат № 4951

Выдан 12 марта 2004 г.

ЛИЦЕНЗИЯ МИНИСТЕРСТВА ОБРАЗОВАНИЯ РЕСПУБЛИКИ БЕЛАРУСЬ



[Handwritten signature]

Ректор МАОК
Е.М. Грейсер

01 19 Октябрь 2003 г. серия А № 000103



ОБЩЕРОССИЙСКАЯ ОБЩЕСТВЕННАЯ ОРГАНИЗАЦИЯ
„РОССИЙСКОЕ ОБЩЕСТВО ОЦЕНЩИКОВ”

СВИДЕТЕЛЬСТВО

о членстве в саморегулируемой организации оценщиков

Общероссийская общественная организация «Российское общество оценщиков» зарегистрирована Федеральной регистрационной службой в едином государственном реестре саморегулируемых организаций оценщиков 9 июля 2007 г. регистрационный № 0003.

Оценщик:

Победоносцев Антон Георгиевич

(фамилия, имя и отчество)

паспорт: серия 4504 № 092246, выдан 24.09.2002г.

ОВД №2 УВД Зеленоградского округа г. Москвы

(орган, выдавший документ)

включен в реестр членов РОО:

« 11 » июня 2008г., регистрационный № 004585

Оценщик имеет право осуществлять оценочную деятельность на всей территории Российской Федерации в соответствии с Федеральным законом «Об оценочной деятельности в Российской Федерации» №135-ФЗ от 29.07.1998г.

Срок действия настоящего свидетельства 3 года с даты выдачи.

Выдано « 06 » декабря 2014 года.

Президент

С.А. Табакова



0018881



Общество с ограниченной ответственностью «БИН Страхование» (ООО «БИН Страхование»)
Россия, 115088, г. Москва ул. Шарикоподшипниковская, д. 13, стр. 62, тел.: (495) 921-2000, факс: (495) 223-5202
ИНН 7717115093, КПП 775001001, ОГРН 1027739013202, Лицензия ФСФР С №3487 77

ПОЛИС № 5 00 9001 14 47001 901501
страхования ответственности оценщиков

г. Москва

«16» июня 2014г.

Настоящий Полис (договор) удостоверяет факт заключения Договора страхования ответственности оценщиков №50090010047001901501 на основании Заявления на страхование ответственности оценщиков от 02.06.2014г. (Приложение №1) и «Правил страхования гражданской ответственности оценщиков» от 07.10.2013г. (Приложение №2), далее – Правила страхования, о нижеследующем:


СТРАХОВАТЕЛЬ:	ООО «Сэнтрал Груп»
ОБЪЕКТ СТРАХОВАНИЯ:	Объектом страхования при осуществлении оценочной деятельности являются не противоречащие законодательству Российской Федерации имущественные интересы Страхователя связанные с риском гражданской ответственности по обязательствам, возникающим вследствие причинения убытков Выгодоприобретателям при осуществлении оценочной деятельности. Возмещению подлежат согласованными со Страховщиком расходы Страхователя на защиту при ведении дел в судебных и арбитражных органах при наступлении страхового случая, включая расходы на оплату услуг экспертов и адвокатов, которые были понесены в результате предъявления имущественных претензий, связанных с осуществлением оценочной деятельности.
ЗАСТРАХОВАННЫЕ ЛИЦА:	Победоносцев Антон Георгиевич
ВЫГОДОПРИБРЕТАТЕЛЬ:	Договор считается заключенным в пользу лиц, которым может быть причинен вред (Выгодоприобретатели), даже если договор заключен в пользу Страхователя или иного лица, ответственных за причинение вреда, либо в договоре не сказано, в чью пользу он заключен.
СТРАХОВОЙ СЛУЧАЙ:	Страховым случаем является возникновение обязанности Страхователя возместить убытки, причиненные имущественным интересам Выгодоприобретателей в результате нарушения требований, изложенных в Федеральном Законе «Об оценочной деятельности в Российской Федерации» от 29 июля 1998 года № 135-ФЗ, федеральных стандартах оценки, стандартах и правилах оценочной деятельности, установленных саморегулируемой организацией оценщиков, членом которой является оценщик на момент причинения ущерба.
СТРАХОВАЯ СУММА:	3 000 000.00 (Три миллиона) рублей 00 копеек
СТРАХОВОЙ ТАРИФ:	0,173%
СТРАХОВАЯ ПРЕМИЯ:	5 190.00 (Пять тысяч сто девяносто) рублей 00 копеек
ФРАНШИЗА:	Не установлена
ПОРЯДОК УПЛАТЫ:	безналичный расчет; одновременно
СРОК СТРАХОВАНИЯ:	С 00 часов «01» июля 2014г., но не ранее дня оплаты страховой премии и действует до 24 часов «30» июня 2015г.
ПРИЛОЖЕНИЯ:	1. Заявление на страхование ответственности оценщиков от 02.06.2014г. 2. Правила страхования гражданской ответственности оценщиков от 07.10.2013г.

СТРАХОВЩИК:
ООО «БИН Страхование»

СТРАХОВАТЕЛЬ:
ООО «Сэнтрал Груп»

*С Правилами страхования ознакомлен.
Экземпляр Правил страхования получил.*

Директор ДО «Бауманский»


_____ / Герасимова А.Х.
подпись м.п.


_____ Стоянова В.Г.
подпись



КОПИЯ



НАЦИОНАЛЬНЫЙ АРХИВ

ЛИСТЫ

О ПОДАЧЕ ДОКУМЕНТОВ НА РЕГИСТРАЦИЮ

№ 00000000000000000000

Наименование документа: Подпись

Имя, фамилия, отчество: Подпись

Дата: 01.01.2000

Подпись: Подпись

Подпись: Подпись

Подпись: Подпись

Подпись: Подпись

Подпись: Подпись

Подпись: Подпись

Подпись: Подпись

Подпись: Подпись

Подпись: Подпись

Подпись: Подпись

Подпись: Подпись


Подпись: Подпись

Подпись: Подпись

Подпись: Подпись

Подпись: Подпись

Лицевая сторона документа: Подпись



Оборотная сторона документа: Подпись

№ документа: 00000000000000000000

ООО «Сэнтрал Груп»
отчет №142/12/14-З/П об определении рыночной стоимости земельного участка

Приложение 3

Документы Заказчика.



СВИДЕТЕЛЬСТВО

О ГОСУДАРСТВЕННОЙ РЕГИСТРАЦИИ ПРАВА

Управление Федеральной службы
государственной регистрации, кадастра и картографии
по Краснодарскому краю

Дата выдачи: 11.12.2013 г.

Документы-основания:

Договор купли-продажи земельного участка сельскохозяйственного назначения от 12.07.2006 г.

Субъект (субъекты) права:

Владельцы инвестиционных паев Закрытого рентного паевого инвестиционного фонда "Финам-Капитальные вложения" под управлением ООО "УК БИН ФИНАМ Групп", данные о которых устанавливаются на основании данных лицевых счетов владельцев инвестиционных паев и счетов депо владельцев инвестиционных паев.

Вид права: общая долевая собственность

Объект права:

Земельный участок. Категория земель: земли сельскохозяйственного назначения - Для сельскохозяйственного производства. Площадь: 2732730 кв.м.

Адрес (местоположение):

Россия, Краснодарский край, Павловский район, (с.8,к.135,138,149,155,159,160,196,200), в границах СПК "Россия" Старолеушковский с/о

Кадастровый (или условный) номер:

23:24:0901000:2516

Существующие ограничения (обременения) права: Доверительное управление

о чем в Едином государственном реестре прав на недвижимое имущество и сделок с ним 11.12.2013 г. сделана запись регистрации № 23-23-30/046/2013-139

Государственный регистратор:



Ярес И.Н.

23-AM

054668

