



Отчет № 9-БН2-126-18/6-О

Том 2


**ЗАКАЗЧИК: ООО
«УК «Навигатор»
Д.У. ЗПИФ рентный
«Финам –
Капитальные
вложения»**

**ИСПОЛНИТЕЛЬ:
ООО «ОБИКС»**

Копии документов, используемые Оценщиком и устанавливающие количественные и качественные характеристики 1 026 (Одной тысячи двадцати шести) земельных участков, расположенных в Пензенской области, принадлежащих владельцам инвестиционных паев Закрытого рентного паевого инвестиционного фонда «Финам-Капитальные вложения»

дата оценки: 29 ноября 2018 г.

дата составления отчёта: 29 ноября 2018 г.



МОСКВА 2018 Г.

РОССИЙСКАЯ ФЕДЕРАЦИЯ
ЕДИННЫЙ ГОСУДАРСТВЕННЫЙ РЕЕСТР ПРАВ НА НЕДВИЖИМОЕ ИМУЩЕСТВО И СДЕЛОК С НИМ

ОБЛАСТНОЕ
ГОСУДАРСТВЕННОЕ АГЕНТСТВО
ПО ГОСУДАРСТВЕННОЙ РЕГИСТРАЦИИ ПРАВА

Управление Федеральной службы государственной регистрации,
кадастра и картографии по Пензенской области

Дата выдачи: "02" декабря 2013 года

Документы-основания: • Договор купли-продажи земельных долей от 12.11.2013 №93-11/2013/ДУ/КВ
• Договор купли-продажи земельных долей от 07.10.2013 №15

Субъект (субъекты) права: Владельцы инвестиционных паев
- Закрытый паевой инвестиционный фонд "Финан-Капитальные вложения", данные о которых устанавливаются на основании данных лицевых счетов владельцев инвестиционных паев в реестре владельцев инвестиционных паев и счетов депо владельцев инвестиционных паев

Вид права: Общая долевая собственность

Объект права: Земельный участок, категория земель: земли сельскохозяйственного назначения, разрешенное использование: для ведения сельскохозяйственного производства, общая площадь 970 000 кв. м, адрес (местонахождение) объекта: Пензенская область, Каменский район, примерно в 7190 м. по направлению на юго-восток от ориентира с.Завиваловка, ул. Совхозная, д.14

Кадастровый (или условный) номер: 58:10:0660302:31

Существующие ограничения (обременения) права: доверительное управление о чем в Едином государственном реестре прав на недвижимое имущество и сделок с ним "02" декабря 2013 года сделана запись регистрации № 58-58-30/016/2013-715

Регистратор Карпунина Н. В. (подпись)

58 АБ № 526535

РОССИЙСКАЯ ФЕДЕРАЦИЯ
ЕДИННЫЙ ГОСУДАРСТВЕННЫЙ РЕЕСТР ПРАВ НА НЕДВИЖИМОЕ ИМУЩЕСТВО И СДЕЛОК С НИМ

ОБЛАСТНОЕ
ГОСУДАРСТВЕННОЕ АГЕНТСТВО
ПО ГОСУДАРСТВЕННОЙ РЕГИСТРАЦИИ ПРАВА

Управление Федеральной службы государственной регистрации,
кадастра и картографии по Пензенской области

Дата выдачи: "02" декабря 2013 года

Документы-основания: • Договор купли-продажи земельных долей от 12.11.2013 №93-11/2013/ДУ/КВ
• Договор купли-продажи земельных долей от 07.10.2013 №15

Субъект (субъекты) права: Владельцы инвестиционных паев
- Закрытый паевой инвестиционный фонд "Финан-Капитальные вложения", данные о которых устанавливаются на основании данных лицевых счетов владельцев инвестиционных паев в реестре владельцев инвестиционных паев и счетов депо владельцев инвестиционных паев

Вид права: Общая долевая собственность

Объект права: Земельный участок, категория земель: земли сельскохозяйственного назначения, разрешенное использование: для ведения сельскохозяйственного производства, общая площадь 5 049 000 кв. м, адрес (местонахождение) объекта: Пензенская область, Каменский район, спк "КАЗАНСКИЙ", в 4 км по направлению на юго-запад от ориентира: Каменский район, с.Казанская Арчада, ул.Зеленая, 11

Кадастровый (или условный) номер: 58:10:0000000:134

Существующие ограничения (обременения) права: доверительное управление о чем в Едином государственном реестре прав на недвижимое имущество и сделок с ним "02" декабря 2013 года сделана запись регистрации № 58-58-30/016/2013-719

Регистратор Карпунина Н. В. (подпись)

58 АБ № 526533

РОССИЙСКАЯ ФЕДЕРАЦИЯ
ЕДИНЫЙ ГОСУДАРСТВЕННЫЙ РЕЕСТР ПРАВ НА НЕДВИЖИМОЕ ИМУЩЕСТВО И СДЕЛОК С НИМ

СВЯТАТЕЛЬСТВО
ГОСУДАРСТВЕННОЙ РЕГИСТРАЦИИ ПРАВА

Управление Федеральной службы государственной регистрации,
кадастра и картографии по Пензенской области

Дата выдачи: "02" декабря 2013 года

Документы-основания: • Договор купли-продажи земельных долей от 12.11.2013 №93-11/2013/ДУ/КВ

• Договор купли-продажи земельных долей от 07.10.2013 №15

Субъект (субъекты) права: Владельцы инвестиционных паев
- Открытый паевой инвестиционный фонд "Финан-Капитальные вложения", данные о которых устанавливаются на основании данных лицевых счетов владельцев инвестиционных паев в реестре владельцев инвестиционных паев и счетов депо владельцев инвестиционных паев

Вид права: Общая долевая собственность

Объект права: Земельный участок, категория земель: земли сельскохозяйственного назначения, разрешенное использование: для ведения сельскохозяйственного производства, общая площадь 2 256 429 кв. м, адрес (местонахождение) объекта: Пензенская область, Каменский район, примерно 2,2 км. по направлению на юго-запад от ориентира : с.Соболевка, ул. Школьная, д.11

Кадастровый (или условный) номер: 58:10:0690201:9

Существующие ограничения (обременения) права: доверительное управление о чем в Едином государственном реестре прав на недвижимое имущество и сделок с ним "02" декабря 2013 года сделана запись регистрации № 58-58-30/016/2013-711

Регистратор Карпушина Н.В. (подпись)

58 АБ № 526543

РОССИЙСКАЯ ФЕДЕРАЦИЯ
ЕДИНЫЙ ГОСУДАРСТВЕННЫЙ РЕЕСТР ПРАВ НА НЕДВИЖИМОЕ ИМУЩЕСТВО И СДЕЛОК С НИМ

СВЯТАТЕЛЬСТВО
ГОСУДАРСТВЕННОЙ РЕГИСТРАЦИИ ПРАВА

Управление Федеральной службы государственной регистрации,
кадастра и картографии по Пензенской области

Дата выдачи: "02" декабря 2013 года

Документы-основания: • Договор купли-продажи земельных долей от 12.11.2013 №93-11/2013/ДУ/КВ

• Договор купли-продажи земельных долей от 07.10.2013 №15

Субъект (субъекты) права: Владельцы инвестиционных паев
- Открытый паевой инвестиционный фонд "Финан-Капитальные вложения", данные о которых устанавливаются на основании данных лицевых счетов владельцев инвестиционных паев в реестре владельцев инвестиционных паев и счетов депо владельцев инвестиционных паев

Вид права: Общая долевая собственность

Объект права: Земельный участок, категория земель: земли сельскохозяйственного назначения, разрешенное использование: для ведения сельскохозяйственного производства, общая площадь 2 320 408 кв. м, адрес (местонахождение) объекта: Пензенская область, Каменский район, примерно 4км. по направлению на юго-восток от ориентира: с.Соболевка, ул. Школьная, д.11

Кадастровый (или условный) номер: 58:10:0690201:12

Существующие ограничения (обременения) права: доверительное управление о чем в Едином государственном реестре прав на недвижимое имущество и сделок с ним "02" декабря 2013 года сделана запись регистрации № 58-58-30/016/2013-716

Регистратор Карпушина Н.В. (подпись)

58 АБ № 526536

РОССИЙСКАЯ ФЕДЕРАЦИЯ
ЕДИНЫЙ ГОСУДАРСТВЕННЫЙ РЕЕСТР ПРАВ НА НЕДВИЖИМОЕ ИМУЩЕСТВО И СДЕЛОК С НИМ

СВИДЕТЕЛЬСТВО
О ГОСУДАРСТВЕННОЙ РЕГИСТРАЦИИ ПРАВА

Управление Федеральной службы государственной регистрации,
кадастра и картографии по Пензенской области

Дата выдачи: "02" декабря 2013 года

Документы-основания: • Договор купли-продажи земельных долей от 12.11.2013 №93-11/2013/ДУ/КВ
• Договор купли-продажи земельных долей от 07.10.2013 №15

Субъект (субъекты) права: Владельцы инвестиционных паев
- Закрытый рентный паевой инвестиционный фонд "Финам-Капитальные вложения", данные о которых устанавливаются на основании данных лицевых счетов владельцев инвестиционных паев в реестре владельцев инвестиционных паев и счетов депо владельцев инвестиционных паев

Вид права: Общая долевая собственность

Объект права: Земельный участок, категория земель: земли сельскохозяйственного назначения, разрешенное использование: для ведения сельскохозяйственного производства, общая площадь 1 456 000 кв. м, адрес (местонахождение) объекта: Пензенская область, Каменский район, примерно 4330 м. по направлению на юго-восток от ориентира: с.Завиваловка, ул. Совхозная, д.14

Кадастровый (или условный) номер: 58:10:0690303:78

Существующие ограничения (обременения) права: доверительное управление о чем в Едином государственном реестре прав на недвижимое имущество и сделок с ним "02" декабря 2013 года сделана запись регистрации № 58-58-30/016/2013-714

Регистратор Карпунина Н.В. (подпись)

58 АБ № 526542

РОССИЙСКАЯ ФЕДЕРАЦИЯ
ЕДИНЫЙ ГОСУДАРСТВЕННЫЙ РЕЕСТР ПРАВ НА НЕДВИЖИМОЕ ИМУЩЕСТВО И СДЕЛОК С НИМ

СВИДЕТЕЛЬСТВО
О ГОСУДАРСТВЕННОЙ РЕГИСТРАЦИИ ПРАВА

Управление Федеральной службы государственной регистрации,
кадастра и картографии по Пензенской области

Дата выдачи: "02" декабря 2013 года

Документы-основания: • Договор купли-продажи земельных долей от 12.11.2013 №93-11/2013/ДУ/КВ
• Договор купли-продажи земельных долей от 07.10.2013 №15

Субъект (субъекты) права: Владельцы инвестиционных паев
- Закрытый рентный паевой инвестиционный фонд "Финам-Капитальные вложения", данные о которых устанавливаются на основании данных лицевых счетов владельцев инвестиционных паев в реестре владельцев инвестиционных паев и счетов депо владельцев инвестиционных паев

Вид права: Общая долевая собственность

Объект права: Земельный участок, категория земель: земли сельскохозяйственного назначения, разрешенное использование: для ведения сельскохозяйственного производства, общая площадь 1 485 000 кв. м, адрес (местонахождение) объекта: Пензенская область, Каменский район, примерно 5470 м. по направлению на юго-восток от ориентира: с.Завиваловка, ул. Совхозная, д.14

Кадастровый (или условный) номер: 58:10:0690303:72

Существующие ограничения (обременения) права: доверительное управление о чем в Едином государственном реестре прав на недвижимое имущество и сделок с ним "02" декабря 2013 года сделана запись регистрации № 58-58-30/016/2013-717

Регистратор Карпунина Н.В. (подпись)

58 АБ № 526539

РОССИЙСКАЯ ФЕДЕРАЦИЯ
ЕДИНЫЙ ГОСУДАРСТВЕННЫЙ РЕЕСТР ПРАВ НА НЕДВИЖИМОЕ ИМУЩЕСТВО И СДЕЛОК С НИМ

СВИДЕТЕЛЬСТВО
О ГОСУДАРСТВЕННОЙ РЕГИСТРАЦИИ ПРАВА

Управление Федеральной службы государственной регистрации,
кадастра и картографии по Пензенской области

Дата выдачи: "02" декабря 2013 года

Документы-основания: • Договор купли-продажи земельных долей от 12.11.2013 №93-11/2013/ДУ/КВ
• Договор купли-продажи земельных долей от 07.10.2013 №15

Субъект (субъекты) права: Владельцы инвестиционных паев
- Закрытый рентный паевой инвестиционный фонд "Финам-Капитальные вложения", данные о которых устанавливаются на основании данных лицевых счетов владельцев инвестиционных паев в реестре владельцев инвестиционных паев и счетов депо владельцев инвестиционных паев

Вид права: Общая долевая собственность

Объект права: Земельный участок, категория земель: земли сельскохозяйственного назначения, разрешенное использование: для ведения сельскохозяйственного производства, общая площадь 4 268 402 кв. м, адрес (местонахождение) объекта: Пензенская область, Каменский район, примерно 3,5 км. по направлению на юго-восток от ориентира: с.Соболевка, ул. Школьная, д.11

Кадастровый (или условный) номер: 58:10:0650702:73

Существующие ограничения (обременения) права: доверительное управление о чем в Едином государственном реестре прав на недвижимое имущество и сделок с ним "02" декабря 2013 года сделана запись регистрации № 58-58-30/016/2013-720

Регистратор  Карпунин И. В.
(подпись)

58 АБ № 526534

РОССИЙСКАЯ ФЕДЕРАЦИЯ
ЕДИНЫЙ ГОСУДАРСТВЕННЫЙ РЕЕСТР ПРАВ НА НЕДВИЖИМОЕ ИМУЩЕСТВО И СДЕЛОК С НИМ

СВИДЕТЕЛЬСТВО
О ГОСУДАРСТВЕННОЙ РЕГИСТРАЦИИ ПРАВА

Управление Федеральной службы государственной регистрации,
кадастра и картографии по Пензенской области

Дата выдачи: "02" декабря 2013 года

Документы-основания: • Договор купли-продажи земельных долей от 12.11.2013 №93-11/2013/ДУ/КВ
• Договор купли-продажи земельных долей от 07.10.2013 №15

Субъект (субъекты) права: Владельцы инвестиционных паев
- Закрытый рентный паевой инвестиционный фонд "Финам-Капитальные вложения", данные о которых устанавливаются на основании данных лицевых счетов владельцев инвестиционных паев в реестре владельцев инвестиционных паев и счетов депо владельцев инвестиционных паев

Вид права: Общая долевая собственность

Объект права: Земельный участок, категория земель: земли сельскохозяйственного назначения, разрешенное использование: для ведения сельскохозяйственного производства, общая площадь 1 708 000 кв. м, адрес (местонахождение) объекта: Пензенская область, Каменский район, примерно 5550 м. по направлению на восток от ориентира: с.Завиаловка, ул. Совхозная, д.14

Кадастровый (или условный) номер: 58:10:0690204:11

Существующие ограничения (обременения) права: доверительное управление о чем в Едином государственном реестре прав на недвижимое имущество и сделок с ним "02" декабря 2013 года сделана запись регистрации № 58-58-30/016/2013-722

Регистратор  Карпунин И. В.
(подпись)

58 АБ № 526538

РОССИЙСКАЯ ФЕДЕРАЦИЯ
ЕДИНЫЙ ГОСУДАРСТВЕННЫЙ РЕЕСТР ПРАВ НА НЕДВИЖИМОЕ ИМУЩЕСТВО И СДЕЛОК С НИМ

СВЯТАТО
ГОСУДАРСТВЕННОЙ РЕГИСТРАЦИИ ПРАВА

Управление Федеральной службы государственной регистрации,
кадастра и картографии по Пензенской области

Дата выдачи: "02" декабря 2013 года

Документы-основания: • Договор купли-продажи земельных долей от 12.11.2013 №93-11/2013/ДУ/КВ

• Договор купли-продажи земельных долей от 07.10.2013 №15

Субъект (субъекты) права: Владельцы инвестиционных паев
- Закрытый паевой инвестиционный фонд "Финан-Капитальные вложения", данные о которых устанавливаются на основании данных лицевых счетов владельцев инвестиционных паев в реестре владельцев инвестиционных паев и счетов депо владельцев инвестиционных паев

Вид права: Общая долевая собственность

Объект права: Земельный участок, категория земель: земли сельскохозяйственного назначения, разрешенное использование: для ведения сельскохозяйственного производства, общая площадь 2 833 000 кв. м, адрес (местонахождение) объекта: Пензенская область, Каменский район, примерно 6570 м. по направлению на юго-восток от ориентира: с.Завиаловка, ул. Совхозная, д.14

Кадастровый (или условный) номер: 58:10:0690303-77

Существующие ограничения (обременения) права: доверительное управление о чем в Едином государственном реестре прав на недвижимое имущество и сделок с ним "02" декабря 2013 года сделана запись регистрации № 58-58-30/016/2013-725

Регистратор Карпунина Н. В. (подпись)

58 АБ № 481301

РОССИЙСКАЯ ФЕДЕРАЦИЯ
ЕДИНЫЙ ГОСУДАРСТВЕННЫЙ РЕЕСТР ПРАВ НА НЕДВИЖИМОЕ ИМУЩЕСТВО И СДЕЛОК С НИМ

СВЯТАТО
ГОСУДАРСТВЕННОЙ РЕГИСТРАЦИИ ПРАВА

Управление Федеральной службы государственной регистрации,
кадастра и картографии по Пензенской области

Дата выдачи: "02" декабря 2013 года

Документы-основания: • Договор купли-продажи земельных долей от 12.11.2013 №93-11/2013/ДУ/КВ

• Договор купли-продажи земельных долей от 07.10.2013 №15

Субъект (субъекты) права: Владельцы инвестиционных паев
- Закрытый паевой инвестиционный фонд "Финан-Капитальные вложения", данные о которых устанавливаются на основании данных лицевых счетов владельцев инвестиционных паев в реестре владельцев инвестиционных паев и счетов депо владельцев инвестиционных паев

Вид права: Общая долевая собственность

Объект права: Земельный участок, категория земель: земли сельскохозяйственного назначения, разрешенное использование: для ведения сельскохозяйственного производства, общая площадь 276 000 кв. м, адрес (местонахождение) объекта: Пензенская область, Каменский район, примерно 4080 м. по направлению на юго-восток от ориентира: с.Завиаловка, ул. Совхозная, д.14

Кадастровый (или условный) номер: 58:10:0690303-79

Существующие ограничения (обременения) права: доверительное управление о чем в Едином государственном реестре прав на недвижимое имущество и сделок с ним "02" декабря 2013 года сделана запись регистрации № 58-58-30/016/2013-718

Регистратор Карпунина Н. В. (подпись)

58 АБ № 526540

РОССИЙСКАЯ ФЕДЕРАЦИЯ
ЕДИНЫЙ ГОСУДАРСТВЕННЫЙ РЕЕСТР ПРАВ НА НЕДВИЖИМОЕ ИМУЩЕСТВО И СДЕЛОК С НИМ

СВИДЕТЕЛЬСТВО
О ГОСУДАРСТВЕННОЙ РЕГИСТРАЦИИ ПРАВА

Управление Федеральной службы государственной регистрации,
кадастра и картографии по Пензенской области

Дата выдачи: "02" декабря 2013 года

Документы-основания: • Договор купли-продажи земельных долей от 12.11.2013 №93-11/2013/ДУ/КВ
• Договор купли-продажи земельных долей от 07.10.2013 №15

Субъект (субъекты) права: Владельцы инвестиционных паев
- Закрытый рентный паевой инвестиционный фонд "Финам-Капитальные вложения", данные о которых устанавливаются на основании данных лицевых счетов владельцев инвестиционных паев в реестре владельцев инвестиционных паев и счетов депо владельцев инвестиционных паев

Вид права: Общая долевая собственность

Объект права: Земельный участок, категория земель: земли сельскохозяйственного назначения, разрешенное использование: для ведения сельскохозяйственного производства, общая площадь 636 000 кв. м, адрес (местонахождение) объекта: Пензенская область, Каменский район, примерно 4850 м. по направлению на юго-восток от ориентира: с. Завилаловка, ул. Совхозная, д.14

Кадастровый (или условный) номер: 58:10:0690303:73

Существующие ограничения (обременения) права: доверительное управление о чем в Едином государственном реестре прав на недвижимое имущество и сделок с ним "02" декабря 2013 года сделана запись регистрации № 58-58-30/016/2013-712

Регистратор Карпунина И. В. (подпись)

58 АБ № 526546

РОССИЙСКАЯ ФЕДЕРАЦИЯ
ЕДИНЫЙ ГОСУДАРСТВЕННЫЙ РЕЕСТР ПРАВ НА НЕДВИЖИМОЕ ИМУЩЕСТВО И СДЕЛОК С НИМ

СВИДЕТЕЛЬСТВО
О ГОСУДАРСТВЕННОЙ РЕГИСТРАЦИИ ПРАВА

Управление Федеральной службы государственной регистрации,
кадастра и картографии по Пензенской области

Дата выдачи: "02" декабря 2013 года

Документы-основания: • Договор купли-продажи земельных долей от 12.11.2013 №93-11/2013/ДУ/КВ
• Договор купли-продажи земельных долей от 07.10.2013 №15

Субъект (субъекты) права: Владельцы инвестиционных паев
- Закрытый рентный паевой инвестиционный фонд "Финам-Капитальные вложения", данные о которых устанавливаются на основании данных лицевых счетов владельцев инвестиционных паев в реестре владельцев инвестиционных паев и счетов депо владельцев инвестиционных паев

Вид права: Общая долевая собственность

Объект права: Земельный участок, категория земель: земли сельскохозяйственного назначения, разрешенное использование: для ведения сельскохозяйственного производства, общая площадь 3 123 000 кв. м, адрес (местонахождение) объекта: Пензенская область, Каменский район, примерно 4880 м. по направлению на юго-восток от ориентира: с. Завилаловка, ул. Совхозная, д.14

Кадастровый (или условный) номер: 58:10:0690303:76

Существующие ограничения (обременения) права: доверительное управление о чем в Едином государственном реестре прав на недвижимое имущество и сделок с ним "02" декабря 2013 года сделана запись регистрации № 58-58-30/016/2013-713

Регистратор Карпунина И. В. (подпись)

58 АБ № 526547

РОССИЙСКАЯ ФЕДЕРАЦИЯ
ЕДИНЫЙ ГОСУДАРСТВЕННЫЙ РЕЕСТР ПРАВ НА НЕДВИЖИМОЕ ИМУЩЕСТВО И СДЕЛОК С НИМ

СВЯТАТО
ФЕДЕРАЛЬНОЕ АГЕНТСТВО
ПО ГОСУДАРСТВЕННОЙ РЕГИСТРАЦИИ ПРАВ

Управление Федеральной службы государственной регистрации,
кадастра и картографии по Пензенской области

Дата выдачи: "02" декабря 2013 года

Документы-основания: • Договор купли-продажи земельных долей от 12.11.2013 №93-11/2013/ДУ/КВ
• Договор купли-продажи земельных долей от 07.10.2013 №15

Субъект (субъекты) права: Владельцы инвестиционных паев
- Закрытый рентный паевой инвестиционный фонд "Финан-Капитальные вложения", данные о которых устанавливаются на основании данных лицевых счетов владельцев инвестиционных паев в реестре владельцев инвестиционных паев и счетов депо владельцев инвестиционных паев

Вид права: Общая долевая собственность

Объект права: Земельный участок, категория земель: земли сельскохозяйственного назначения, разрешенное использование: для ведения сельскохозяйственного производства, общая площадь 261 115 кв. м, адрес (местонахождение) объекта: Пензенская область, Каменский район, примерно 4,5 км. по направлению на юго-запад от ориентира : с.Соболевка, ул. Школьная, д.11

Кадастровый (или условный) номер: 58:10:0690201:11

Существующие ограничения (обременения) права: доверительное управление о чем в Едином государственном реестре прав на недвижимое имущество и сделок с ним "02" декабря 2013 года сделана запись регистрации № 58-58-30/016/2013-708

Регистратор _____
Карпушина Н.В.
(подпись)

58 АБ № 526548

РОССИЙСКАЯ ФЕДЕРАЦИЯ
ЕДИНЫЙ ГОСУДАРСТВЕННЫЙ РЕЕСТР ПРАВ НА НЕДВИЖИМОЕ ИМУЩЕСТВО И СДЕЛОК С НИМ

СВЯТАТО
ФЕДЕРАЛЬНОЕ АГЕНТСТВО
ПО ГОСУДАРСТВЕННОЙ РЕГИСТРАЦИИ ПРАВ

Управление Федеральной службы государственной регистрации,
кадастра и картографии по Пензенской области

Дата выдачи: "02" декабря 2013 года

Документы-основания: • Договор купли-продажи земельных долей от 12.11.2013 №93-11/2013/ДУ/КВ
• Договор купли-продажи земельных долей от 07.10.2013 №15

Субъект (субъекты) права: Владельцы инвестиционных паев
- Закрытый рентный паевой инвестиционный фонд "Финан-Капитальные вложения", данные о которых устанавливаются на основании данных лицевых счетов владельцев инвестиционных паев и счетов депо владельцев инвестиционных паев

Вид права: Общая долевая собственность

Объект права: Земельный участок, категория земель: земли сельскохозяйственного назначения, разрешенное использование: для ведения сельскохозяйственного производства, общая площадь 1 614 958 кв. м, адрес (местонахождение) объекта: Пензенская область, Каменский район, примерно 2,1 км. по направлению на юго-запад от ориентира : с.Соболевка, ул. Школьная, д.11

Кадастровый (или условный) номер: 58:10:0690201:10

Существующие ограничения (обременения) права: доверительное управление о чем в Едином государственном реестре прав на недвижимое имущество и сделок с ним "02" декабря 2013 года сделана запись регистрации № 58-58-30/016/2013-727

Регистратор _____
Карпушина Н.В.
(подпись)

58 АБ № 549568

РОССИЙСКАЯ ФЕДЕРАЦИЯ
ЕДИНЫЙ ГОСУДАРСТВЕННЫЙ РЕЕСТР ПРАВ НА НЕДВИЖИМОЕ ИМУЩЕСТВО И СДЕЛОК С НИМ

СВЯТАТО
ГОСУДАРСТВЕННОЙ РЕГИСТРАЦИИ ПРАВА

Управление Федеральной службы государственной регистрации,
кадастра и картографии по Пензенской области

Дата выдачи: "02" декабря 2013 года

Документы-основания: • Договор купли-продажи земельных долей от 12.11.2013 №93-11/2013/ДУ/КВ

• Договор купли-продажи земельных долей от 07.10.2013 №15

Субъект (субъекты) права: Владельцы инвестиционных паев
- Закрытый рентный паевой инвестиционный фонд "Финан-Капитальные вложения", данные о которых устанавливаются на основании данных лицевых счетов владельцев инвестиционных паев в реестре владельцев инвестиционных паев и счетов депо владельцев инвестиционных паев

Вид права: Общая долевая собственность

Объект права: Земельный участок, категория земель: земли сельскохозяйственного назначения, разрешенное использование: для ведения сельскохозяйственного производства, общая площадь 125 214 кв. м, адрес (местонахождение) объекта: Пензенская область, Каменский район, примерно 4,6 км. по направлению на юго-восток от ориентира : с.Соболевка, ул. Школьная, д.11

Кадастровый (или условный) номер: 58:10:0650702:74

Существующие ограничения (обременения) права: доверительное управление о чем в Едином государственном реестре прав на недвижимое имущество и сделок с ним "02" декабря 2013 года сделана запись регистрации № 58-58-30/016/2013-726

Регистратор  (подпись)



58 АБ № 549567

РОССИЙСКАЯ ФЕДЕРАЦИЯ
ЕДИНЫЙ ГОСУДАРСТВЕННЫЙ РЕЕСТР ПРАВ НА НЕДВИЖИМОЕ ИМУЩЕСТВО И СДЕЛОК С НИМ

СВЯТАТО
ГОСУДАРСТВЕННОЙ РЕГИСТРАЦИИ ПРАВА

Управление Федеральной службы государственной регистрации,
кадастра и картографии по Пензенской области

Дата выдачи: "02" декабря 2013 года

Документы-основания: • Договор купли-продажи земельных долей от 12.11.2013 №93-11/2013/ДУ/КВ

• Договор купли-продажи земельных долей от 07.10.2013 №15

Субъект (субъекты) права: Владельцы инвестиционных паев
- Закрытый рентный паевой инвестиционный фонд "Финан-Капитальные вложения", данные о которых устанавливаются на основании данных лицевых счетов владельцев инвестиционных паев в реестре владельцев инвестиционных паев и счетов депо владельцев инвестиционных паев

Вид права: Общая долевая собственность

Объект права: Земельный участок, категория земель: земли сельскохозяйственного назначения, разрешенное использование: для ведения сельскохозяйственного производства, общая площадь 4 301 487 кв. м, адрес (местонахождение) объекта: Пензенская область, Каменский район, примерно 3 км. по направлению на юго - запад от ориентира : с.Соболевка, ул. Школьная, д.11

Кадастровый (или условный) номер: 58:10:0690201:8

Существующие ограничения (обременения) права: доверительное управление о чем в Едином государственном реестре прав на недвижимое имущество и сделок с ним "02" декабря 2013 года сделана запись регистрации № 58-58-30/016/2013-721

Регистратор  (подпись)



58 АБ № 526537

РОССИЙСКАЯ ФЕДЕРАЦИЯ
ЕДИНЫЙ ГОСУДАРСТВЕННЫЙ РЕЕСТР ПРАВ НА НЕДВИЖИМОЕ ИМУЩЕСТВО И СДЕЛОК С НИМ

ОБНАРУЖЕНО
ГОСУДАРСТВЕННОЙ РЕГИСТРАЦИИ ПРАВА

Управление Федеральной службы государственной регистрации,
кадастра и картографии по Пензенской области

Дата выдачи: "02" декабря 2013 года

Документы-основания: • Договор купли-продажи земельных долей от 12.11.2013 №93-11/2013/ДУ/КВ

• Договор купли-продажи земельных долей от 07.10.2013 №15

Субъект (субъекты) права: Владельцы инвестиционных паев
 - Закрытый рентный паевой инвестиционный фонд "Финанс-Капитальные вложения", данные о которых устанавливаются на основании данных лицевых счетов владельцев инвестиционных паев в реестре владельцев инвестиционных паев и счетов депо владельцев инвестиционных паев

Вид права: Общая долевая собственность

Объект права: Земельный участок, категория земель: земли сельскохозяйственного назначения, разрешенное использование: для ведения сельскохозяйственного производства, общая площадь 2 683 252 кв. м, адрес (местонахождение) объекта: Пензенская область, Каменский район, примерно 5,1 км. по направлению на юго-восток от ориентира : с.Соболевка, ул. Школьная, д.11

Кадастровый (или условный) номер: 58:10:0690201:13

Существующие ограничения (обременения) права: доверительное управление о чем в Едином государственном реестре прав на недвижимое имущество и сделок с ним "02" декабря 2013 года сделана запись регистрации № 58-58-30/016/2013-709

Регистратор  Карголина Н.В.
(подпись)

58 АБ № 526544

РОССИЙСКАЯ ФЕДЕРАЦИЯ
ЕДИНЫЙ ГОСУДАРСТВЕННЫЙ РЕЕСТР ПРАВ НА НЕДВИЖИМОЕ ИМУЩЕСТВО И СДЕЛОК С НИМ

ОБНАРУЖЕНО
ГОСУДАРСТВЕННОЙ РЕГИСТРАЦИИ ПРАВА

Управление Федеральной службы государственной регистрации,
кадастра и картографии по Пензенской области

Дата выдачи: "02" декабря 2013 года

Документы-основания: • Договор купли-продажи земельных долей от 12.11.2013 №93-11/2013/ДУ/КВ

• Договор купли-продажи земельных долей от 07.10.2013 №15

Субъект (субъекты) права: Владельцы инвестиционных паев
 - Закрытый рентный паевой инвестиционный фонд "Финанс-Капитальные вложения", данные о которых устанавливаются на основании данных лицевых счетов владельцев инвестиционных паев в реестре владельцев инвестиционных паев и счетов депо владельцев инвестиционных паев

Вид права: Общая долевая собственность

Объект права: Земельный участок, категория земель: земли сельскохозяйственного назначения, разрешенное использование: для ведения сельскохозяйственного производства, общая площадь 520 735 кв. м, адрес (местонахождение) объекта: Пензенская область, Каменский район, примерно 4,2 км. по направлению на юго-восток от ориентира: с.Соболевка, ул. Школьная, д.11

Кадастровый (или условный) номер: 58:10:0690201:14

Существующие ограничения (обременения) права: доверительное управление о чем в Едином государственном реестре прав на недвижимое имущество и сделок с ним "02" декабря 2013 года сделана запись регистрации № 58-58-30/016/2013-710

Регистратор  Карголина Н.В.
(подпись)

58 АБ № 526545

РОССИЙСКАЯ ФЕДЕРАЦИЯ
ЕДИНЫЙ ГОСУДАРСТВЕННЫЙ РЕЕСТР ПРАВ НА НЕДВИЖИМОЕ ИМУЩЕСТВО И СДЕЛОК С НИМ

СВИДЕТЕЛЬСТВО
О ГОСУДАРСТВЕННОЙ РЕГИСТРАЦИИ ПРАВА

Управление Федеральной службы государственной регистрации,
кадастра и картографии по Пензенской области

Дата выдачи: "02" декабря 2013 года

Документы-основания: • Договор купли-продажи земельных долей от 12.11.2013 №93-11/2013/ДУ/КВ

• Договор купли-продажи земельных долей от 07.10.2013 №15

Субъект (субъекты) права: Владельцы инвестиционных паев
- Закрытый рентный паевой инвестиционный фонд "Финан-Капитальные вложения", данные о которых устанавливаются на основании данных лицевых счетов владельцев инвестиционных паев в реестре владельцев инвестиционных паев и счетов депо владельцев инвестиционных паев

Вид права: Общая долевая собственность

Объект права: Земельный участок, категория земель: земли сельскохозяйственного назначения, разрешенное использование: для ведения сельскохозяйственного производства, общая площадь 2 605 000 кв. м, адрес (местонахождение) объекта: Пензенская область, Каменский район, примерно 3100 м. по направлению на юго-восток от ориентира : с.Завилаловка, ул. Совхозная, д.14

Кадастровый (или условный) номер: 58:10:0690303:75

Существующие ограничения (обременения) права: доверительное управление о чем в Едином государственном реестре прав на недвижимое имущество и сделок с ним "02" декабря 2013 года сделана запись регистрации № 58-58-30/016/2013-724

Регистратор Карпушина Н. В.  (подпись)



58 АБ № 526550

РОССИЙСКАЯ ФЕДЕРАЦИЯ
ЕДИНЫЙ ГОСУДАРСТВЕННЫЙ РЕЕСТР ПРАВ НА НЕДВИЖИМОЕ ИМУЩЕСТВО И СДЕЛОК С НИМ

СВИДЕТЕЛЬСТВО
О ГОСУДАРСТВЕННОЙ РЕГИСТРАЦИИ ПРАВА

Управление Федеральной службы государственной регистрации,
кадастра и картографии по Пензенской области

Дата выдачи: "02" декабря 2013 года

Документы-основания: • Договор купли-продажи земельных долей от 12.11.2013 №93-11/2013/ДУ/КВ

• Договор купли-продажи земельных долей от 07.10.2013 №15

Субъект (субъекты) права: Владельцы инвестиционных паев
- Закрытый рентный паевой инвестиционный фонд "Финан-Капитальные вложения", данные о которых устанавливаются на основании данных лицевых счетов владельцев инвестиционных паев в реестре владельцев инвестиционных паев и счетов депо владельцев инвестиционных паев

Вид права: Общая долевая собственность

Объект права: Земельный участок, категория земель: земли сельскохозяйственного назначения, разрешенное использование: для ведения сельскохозяйственного производства, общая площадь 630 000 кв. м, адрес (местонахождение) объекта: Пензенская область, Каменский район, примерно 4100 м. по направлению на юго-восток от ориентира: с.Завилаловка, ул. Совхозная, д.14

Кадастровый (или условный) номер: 58:10:0690303:74

Существующие ограничения (обременения) права: доверительное управление о чем в Едином государственном реестре прав на недвижимое имущество и сделок с ним "02" декабря 2013 года сделана запись регистрации № 58-58-30/016/2013-723

Регистратор Карпушина Н. В.  (подпись)



58 АБ № 526549



**ОБЛАСТНОЕ АГЕНТСТВО
ГОСУДАРСТВЕННОЙ РЕГИСТРАЦИИ ПРАВА**

Управление Федеральной службы государственной регистрации,
кадастра и картографии по Пензенской области

Дата выдачи: "21" августа 2013 года

Документы-основания: • Договор купли-продажи земельных долей от 30.07.2013 №68-07/2013/ДУ/КВ

• Договор купли-продажи земельных долей от 22.05.2013 №50-05/2013-ДУ/КВ

Субъект (субъекты) права: Вышестоящие инвестиционных паев
- Закрытый паевой инвестиционный фонд "Фонд Капитальное вложение", данные о которых устанавливаются на основании данных лицевых счетов выделенных инвестиционных паев в реестре выделенных инвестиционных паев и счетов депо выделенных инвестиционных паев

Вид права: Община долевая собственность

Объект права: Земельный участок, категория земель - земли сельскохозяйственного назначения, разрешенное использование: для ведения сельскохозяйственного производства, обща площадью 420 000 кв. м, адрес (местонахождение) объекта: Пензенская область, Каменинский район, примерно в 5600 м. по направлению на юг от ориентира: с.Залесное, ул. Лесная, д.61

Кадастровый (или условный) номер: 58:10:0050801:13

Существующие ограничения (обременения) права: аренда, ипотека, доверительное управление

о чем в Едином государственном реестре прав на недвижимое имущество и сделок с ним "21" августа 2013 года сделана запись регистрации № 58-58-30/011/2013-534

Регистратор _____ Логин: 8-0 (подпись)



58 АБ Л 431053

**ОБЛАСТНОЕ АГЕНТСТВО
ГОСУДАРСТВЕННОЙ РЕГИСТРАЦИИ ПРАВА**

Управление Федеральной службы государственной регистрации,
кадастра и картографии по Пензенской области

Дата выдачи: "21" августа 2013 года

Документы-основания: • Договор купли-продажи земельных долей от 30.07.2013 №68-07/2013/ДУ/КВ

• Договор купли-продажи земельных долей от 22.05.2013 №50-05/2013-ДУ/КВ

Субъект (субъекты) права: Вышестоящие инвестиционных паев
- Закрытый паевой инвестиционный фонд "Фонд Капитальное вложение", данные о которых устанавливаются на основании данных лицевых счетов выделенных инвестиционных паев в реестре выделенных инвестиционных паев и счетов депо выделенных инвестиционных паев

Вид права: Община долевая собственность

Объект права: Земельный участок, категория земель - земли сельскохозяйственного назначения, разрешенное использование: для ведения сельскохозяйственного производства, обща площадью 23 500 кв. м, адрес (местонахождение) объекта: Пензенская область, Каменинский район, примерно в 4900 м. по направлению на юг от ориентира: с.Залесное, ул. Лесная, д.61

Кадастровый (или условный) номер: 58:10:0050801:9

Существующие ограничения (обременения) права: аренда, ипотека, доверительное управление

о чем в Едином государственном реестре прав на недвижимое имущество и сделок с ним "21" августа 2013 года сделана запись регистрации № 58-58-30/011/2013-533

Регистратор _____ Логин: 8-0 (подпись)



58 АБ Л 431052







РОССИЙСКАЯ ФЕДЕРАЦИЯ
СВЯТАТЕЛЬСТВО
ФЕДЕРАЛЬНОЕ АГЕНТСТВО ГОСУДАРСТВЕННОЙ РЕГИСТРАЦИИ И КАРТОГРАФИИ

Управление Федеральной службы государственной регистрации, кадастра и картографии по Пензенской области

Дата выдачи: "22" августа 2013 года

Документы-основания: Договор купли-продажи земельных долей от 30.07.2013 №68-07/2013/ДУ/КВ

• Договор купли-продажи земельных долей от 13.06.2013 №56-06/2013/ДУ/КВ

Субъект (субъекты) права: Владелец инвестиционных паев
 - Закрытый паевой инвестиционный фонд "Фонд Капитальное вложение", данные о котором устанавливаются на основании данных лицевых счетов владельцев инвестиционных паев в реестре владельцев инвестиционных паев и счетов-дело владельцев инвестиционных паев

Вид права: Общедолевая собственность

Объект права: Земельный участок, категория земель: земли сельскохозяйственного назначения, разрешенное использование: для ведения сельскохозяйственного производства, обща площадью 2 760 000 кв. м, адрес (местонахождение) объекта: примерно в 2,4 км по направлению на северо-восток от ориентира здание сельской администрации, расположенного на территории участка, адрес ориентира: Пензенская область, Камовский район, с. Ближняя, ул. Центральная, дом 14

Кадастровый (или условный) номер: 58:10:0060001:02

Существующие ограничения (обременения) права: аренда, ипотека, доверительное управление

о чем в Едином государственном реестре прав на недвижимое имущество и сделок с ним "22" августа 2013 года сделана запись регистрации № 58-58-30/011/2013-549

Регистратор: Логинев В. И. (подпись)

58 АБ № 431068

РОССИЙСКАЯ ФЕДЕРАЦИЯ
СВЯТАТЕЛЬСТВО
ФЕДЕРАЛЬНОЕ АГЕНТСТВО ГОСУДАРСТВЕННОЙ РЕГИСТРАЦИИ И КАРТОГРАФИИ

Управление Федеральной службы государственной регистрации, кадастра и картографии по Пензенской области

Дата выдачи: "22" августа 2013 года

Документы-основания: Договор купли-продажи земельных долей от 30.07.2013 №68-07/2013/ДУ/КВ

• Договор купли-продажи земельных долей от 13.06.2013 №56-06/2013/ДУ/КВ

Субъект (субъекты) права: Владелец инвестиционных паев
 - Закрытый паевой инвестиционный фонд "Фонд Капитальное вложение", данные о котором устанавливаются на основании данных лицевых счетов владельцев инвестиционных паев в реестре владельцев инвестиционных паев и счетов-дело владельцев инвестиционных паев

Вид права: Общедолевая собственность

Объект права: Земельный участок, категория земель: земли сельскохозяйственного назначения, разрешенное использование: для ведения сельскохозяйственного производства, обща площадью 105 000 кв. м, адрес (местонахождение) объекта: Пензенская область, Камовский район, примерно в 5900 м. по направлению на юг от ориентира: с. Златное, ул. Лесная, д.61

Кадастровый (или условный) номер: 58:10:0650001:14

Существующие ограничения (обременения) права: аренда, ипотека, доверительное управление

о чем в Едином государственном реестре прав на недвижимое имущество и сделок с ним "22" августа 2013 года сделана запись регистрации № 58-58-30/011/2013-548

Регистратор: Логинев В. И. (подпись)

58 АБ № 431067

РОССИЙСКАЯ ФЕДЕРАЦИЯ
Центральный федеральный округ
Центральный округ

**ОБЛАСТНОЕ УПРАВЛЕНИЕ
ФЕДЕРАЛЬНОЙ СЛУЖБЫ ГОСУДАРСТВЕННОЙ РЕГИСТРАЦИИ,
КАДАСТРА И КАРТОГРАФИИ ПО ПЕНЗЕНСКОЙ ОБЛАСТИ**

Управление Федеральной службы государственной регистрации,
кадастра и картографии по Пензенской области

Дата выдачи: "22" августа 2013 года

Документы-основания: Договор купли-продажи земельных долей от 30.07.2013 №68-07/2013/ДУ/КВ

• Договор купли-продажи земельных долей от 30.07.2013 №68-06/2013/ДУ/КВ

Субъект (субъекты) права: Владелец инвестиционных паев
- Зарегистрированной паевой инвестиционной фонд "Финан-Капитал-Влад-Инвестиции", данные о которых устанавливаются на основании данных лицевых счетов владельцев инвестиционных паев в реестре владельцев инвестиционных паев и счетов депо владельцев инвестиционных паев

Вид права: Общая долевая собственность

Объект права: Земельный участок, категория земель: земли сельскохозяйственного назначения, разрешенное использование: для ведения сельскохозяйственного производства, общая площадь 630 000 кв. м, адрес (местонахождение) объекта: Пензенская область, Камышский район, примерно в 5800 м. по направлению на юг от ориентира: с. Залесное, ул. Лесная, д.61

Кадастровый (или условный) номер: 58:10:0650601:13

Существующие ограничения (обременения) права: аренда, ипотека, доверительное управление
о чем в Едином государственном реестре прав на недвижимое имущество и сделок с ним "22" августа 2013 года сделана запись регистрации № 58-58-30/011/2013-547

Регистратор _____ Логинков В. И. _____
(подпись)

58 АБ № 431066

РОССИЙСКАЯ ФЕДЕРАЦИЯ
Центральный федеральный округ
Центральный округ

**ОБЛАСТНОЕ УПРАВЛЕНИЕ
ФЕДЕРАЛЬНОЙ СЛУЖБЫ ГОСУДАРСТВЕННОЙ РЕГИСТРАЦИИ,
КАДАСТРА И КАРТОГРАФИИ ПО ПЕНЗЕНСКОЙ ОБЛАСТИ**

Управление Федеральной службы государственной регистрации,
кадастра и картографии по Пензенской области

Дата выдачи: "22" августа 2013 года

Документы-основания: Договор купли-продажи земельных долей от 30.07.2013 №68-07/2013/ДУ/КВ

• Договор купли-продажи земельных долей от 30.07.2013 №68-06/2013/ДУ/КВ

Субъект (субъекты) права: Владелец инвестиционных паев
- Зарегистрированной паевой инвестиционной фонд "Финан-Капитал-Влад-Инвестиции", данные о которых устанавливаются на основании данных лицевых счетов владельцев инвестиционных паев в реестре владельцев инвестиционных паев и счетов депо владельцев инвестиционных паев

Вид права: Общая долевая собственность

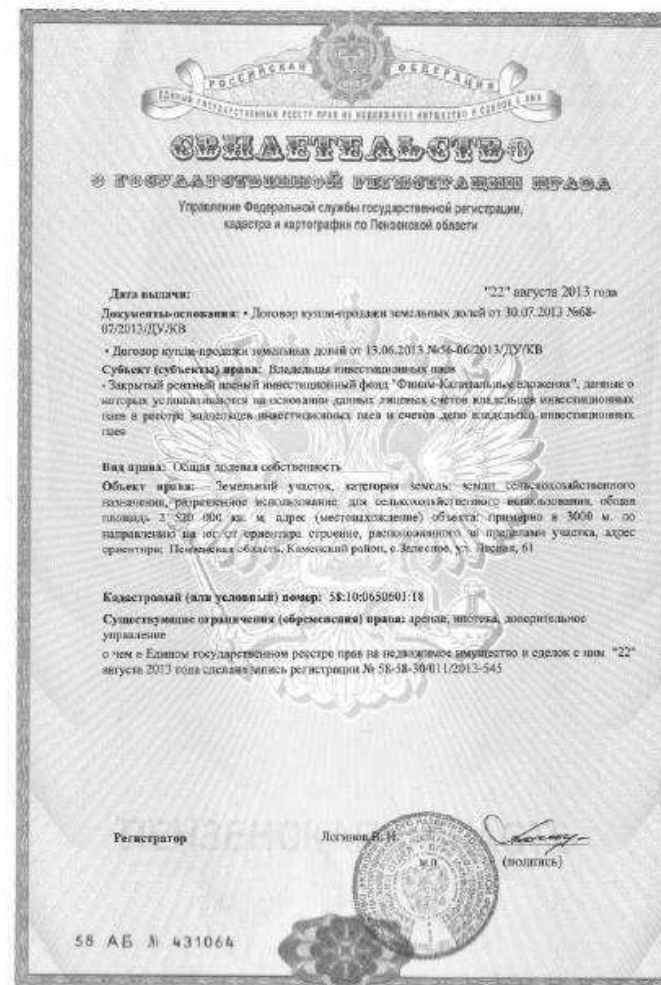
Объект права: Земельный участок, категория земель: земли сельскохозяйственного назначения, разрешенное использование: для сельскохозяйственного производства, общая площадь 840 000 кв. м, адрес (местонахождение) объекта: примерно в 5700 м. по направлению на юг от ориентира: строения, расположенного за пределами участка, адрес: ориентира: Пензенская область, Камышский район, с. Залесное, ул. Лесная, 69

Кадастровый (или условный) номер: 58:10:0650601:16

Существующие ограничения (обременения) права: аренда, ипотека, доверительное управление
о чем в Едином государственном реестре прав на недвижимое имущество и сделок с ним "22" августа 2013 года сделана запись регистрации № 58-58-30/011/2013-546

Регистратор _____ Логинков В. И. _____
(подпись)

58 АБ № 431065





РОССИЙСКАЯ ФЕДЕРАЦИЯ
ЕДИНЫЙ ГОСУДАРСТВЕННЫЙ РЕЕСТР ПРАВ НА НЕДВИЖИМОЕ ИМУЩЕСТВО И СДЕЛОК С НИМ

СВЯДЕТЕЛЬСТВО

О ГОСУДАРСТВЕННОЙ РЕГИСТРАЦИИ ПРАВА
Управление Федеральной службы государственной регистрации, кадастра и картографии по Пензенской области

Дата выдачи: "22" августа 2013 года

Документы-основания: • Договор купли-продажи земельных долей от 30.07.2013 №68-07/2013/ДУ/КВ

• Договор купли-продажи земельных долей от 13.06.2013 №56-06/2013/ДУ/КВ

Субъект (субъекты) права: Владелец инвестиционных паев
• Закрытый публичный инвестиционный фонд "Финанс-Капитальные инвестиции", детали о котором устанавливаются на основании данных лицевых счетов владельцев инвестиционных паев в реестре владельцев инвестиционных паев и счетов detto владельцев инвестиционных паев

Вид права: Общая долевая собственность

Объект права: Земельный участок, категория земель: земли сельскохозяйственного назначения, разрешенное использование: для ведения сельскохозяйственного производства, общая площадь 1 440 000 кв. м, адрес (местонахождение) объекта: примерно в 1750 м по направлению пядного знака от ориентира школы, расположенного за средним участком, адрес ориентира: Пензенская область, Каменский район, с. Большие Верхи, ул. Центральная, д.15

Кадастровый (или условный) номер: 58:10:0430104:105

Существующие ограничения (обременения) права: аренда, ипотека, доверительное управление

о чем в Едином государственном реестре прав на недвижимое имущество и сделок с ним "22" августа 2013 года сделана запись регистрации № 58-58-30/011/2013-540

Регистратор: Логинов В. И. (подпись)

58 АБ № 431059

РОССИЙСКАЯ ФЕДЕРАЦИЯ
ЕДИНЫЙ ГОСУДАРСТВЕННЫЙ РЕЕСТР ПРАВ НА НЕДВИЖИМОЕ ИМУЩЕСТВО И СДЕЛОК С НИМ

СВЯДЕТЕЛЬСТВО

О ГОСУДАРСТВЕННОЙ РЕГИСТРАЦИИ ПРАВА
Управление Федеральной службы государственной регистрации, кадастра и картографии по Пензенской области

Дата выдачи: "22" августа 2013 года

Документы-основания: • Договор купли-продажи земельных долей от 30.07.2013 №68-07/2013/ДУ/КВ

• Договор купли-продажи земельных долей от 13.06.2013 №56-06/2013/ДУ/КВ

Субъект (субъекты) права: Владелец инвестиционных паев
• Закрытый публичный инвестиционный фонд "Финанс-Капитальные инвестиции", детали о котором устанавливаются на основании данных лицевых счетов владельцев инвестиционных паев и реестре владельцев инвестиционных паев и счетов detto владельцев инвестиционных паев

Вид права: Общая долевая собственность

Объект права: Земельный участок, категория земель: земли сельскохозяйственного назначения, разрешенное использование: для ведения сельскохозяйственного производства, общая площадь 210 000 кв. м, адрес (местонахождение) объекта: Пензенская область, Каменский район, примерно в 2200 м, по направлению на юг от ориентира: с.Залесное, ул. Лесная, д.61


Кадастровый (или условный) номер: 58:10:0650601:19

Существующие ограничения (обременения) права: аренда, ипотека, доверительное управление

о чем в Едином государственном реестре прав на недвижимое имущество и сделок с ним "22" августа 2013 года сделана запись регистрации № 58-58-30/011/2013-541

Регистратор: Логинов В. И. (подпись)

58 АБ № 431060



РОССИЙСКАЯ ФЕДЕРАЦИЯ
ЕДИНЫЙ ГОСУДАРСТВЕННЫЙ РЕЕСТР ПРАВ НА НЕДВИЖИМОЕ ИМУЩЕСТВО И СДЕЛОК С НИМ

СВИДЕТЕЛЬСТВО
О ГОСУДАРСТВЕННОЙ РЕГИСТРАЦИИ ПРАВА

Управление Федеральной службы государственной регистрации,
кадастра и картографии по Пензенской области

Дата выдачи: "21" декабря 2012 года

Документы-основания: • Договор купли-продажи долей в земельных участках от 16.11.2012 №049

• Договор купли-продажи земельных долей от 19.10.2012 №045-01


Субъект (субъекты) права: Владельцы инвестиционных паев
- Закрытый рентный паевой инвестиционный фонд "Финам-Капитальные вложения", данные о которых устанавливаются на основании данных лицевых счетов владельцев инвестиционных паев в реестре владельцев инвестиционных паев и счетов депо владельцев инвестиционных паев


Вид права: Общая долевая собственность


Объект права: Земельный участок для сельскохозяйственного производства, категория земель: земли сельскохозяйственного назначения, общая площадь 1779980 кв. м, адрес (местонахождение) объекта: Участок находится примерно в 7055 м по направлению на юго-запад от ориентира здание школы, расположенного за пределами участка, адрес ориентира: Пензенская область, Колышлейский район, с.Халтурино, ул. Садовая, д.31

Кадастровый (или условный) номер: 58:12:7001001:32

Существующие ограничения (обременения) права: доверительное управление о чем в Едином государственном реестре прав на недвижимое имущество и сделок с ним "21" декабря 2012 года сделана запись регистрации № 58-58-12/002/2012-856

Регистратор Коновал  (подпись)



58 АБ № 309959 

РОССИЙСКАЯ ФЕДЕРАЦИЯ
ЕДИНЫЙ ГОСУДАРСТВЕННЫЙ РЕЕСТР ПРАВ НА НЕДВИЖИМОЕ ИМУЩЕСТВО И СДЕЛОК С НИМ

СВИДЕТЕЛЬСТВО
О ГОСУДАРСТВЕННОЙ РЕГИСТРАЦИИ ПРАВА

Управление Федеральной службы государственной регистрации,
кадастра и картографии по Пензенской области

Дата выдачи: "21" декабря 2012 года

Документы-основания: • Договор купли-продажи долей в земельных участках от 16.11.2012 №049

• Договор купли-продажи земельных долей от 19.10.2012 №045-01


Субъект (субъекты) права: Владельцы инвестиционных паев
- Закрытый рентный паевой инвестиционный фонд "Финам-Капитальные вложения", данные о которых устанавливаются на основании данных лицевых счетов владельцев инвестиционных паев в реестре владельцев инвестиционных паев и счетов депо владельцев инвестиционных паев


Вид права: Общая долевая собственность


Объект права: Земельный участок для сельскохозяйственного производства, категория земель: земли сельскохозяйственного назначения, общая площадь 2129993 кв. м, адрес (местонахождение) объекта: Участок находится примерно в 5370 м по направлению на юго-запад от ориентира здание школы, расположенного за пределами участка, адрес ориентира: Пензенская область, Колышлейский район, с.Халтурино, ул. Садовая, д.31


Кадастровый (или условный) номер: 58:12:7001001:33

Существующие ограничения (обременения) права: доверительное управление о чем в Едином государственном реестре прав на недвижимое имущество и сделок с ним "21" декабря 2012 года сделана запись регистрации № 58-58-12/002/2012-857


Регистратор Коновал  (подпись)




58 АБ № 309960 


ОБНАРУЖЕНО
О ГОСУДАРСТВЕННОЙ РЕГИСТРАЦИИ ПРАВА
 Управление Федеральной службы государственной регистрации,
 кадастра и картографии по Пензенской области


Дата выдачи: "22" декабря 2012 года
 Документы-основания: • Договор купли-продажи земельных долей от 19.10.2012 №045-01
 • Договор купли-продажи долей в земельных участках от 16.11.2012 №049
 Субъект (субъекты) права: Владельцы инвестиционных паев
 - Закрытый рентный паевой инвестиционный фонд "Финам-Капитальные вложения", данные о которых устанавливаются на основании данных лицевых счетов владельцев инвестиционных паев в реестре владельцев инвестиционных паев и счетов депо владельцев инвестиционных паев
 Вид права: Общая долевая собственность
 Объект права: Земельный участок для сельскохозяйственного производства, категория земель: земли сельскохозяйственного назначения, общая площадь - 1579545 кв. м, адрес (местонахождение) объекта: Участок находится примерно в 4130 м по направлению на юго-запад от ориентира здание школы, расположенного за пределами участка, адрес ориентира: Пензенская область, Колышлейский район, с.Халтурино, ул. Садовая, д.31
 Кадастровый (или условный) номер: 58:12:7001001:36
 Существующие ограничения (обременения) права: доверительное управление о чем в Едином государственном реестре прав на недвижимое имущество и сделок с ним "22" декабря 2012 года сделана запись регистрации № 58-58-12/002/2012-860

Регистратор Коновалов (подпись)


58 АБ № 309972


ОБНАРУЖЕНО
О ГОСУДАРСТВЕННОЙ РЕГИСТРАЦИИ ПРАВА
 Управление Федеральной службы государственной регистрации,
 кадастра и картографии по Пензенской области

Дата выдачи: "22" декабря 2012 года
 Документы-основания: • Договор купли-продажи долей в земельных участках от 16.11.2012 №049
 • Договор купли-продажи земельных долей от 19.10.2012 №045-01
 Субъект (субъекты) права: Владельцы инвестиционных паев
 - Закрытый рентный паевой инвестиционный фонд "Финам-Капитальные вложения", данные о которых устанавливаются на основании данных лицевых счетов владельцев инвестиционных паев в реестре владельцев инвестиционных паев и счетов депо владельцев инвестиционных паев
 Вид права: Общая долевая собственность
 Объект права: Земельный участок для сельскохозяйственного производства, категория земель: земли сельскохозяйственного назначения, общая площадь 1386812 кв. м, адрес (местонахождение) объекта: Участок находится примерно в 4455 м по направлению на юго-запад от ориентира здание школы, расположенного за пределами участка, адрес ориентира: Пензенская область, Колышлейский район, с.Халтурино, ул. Садовая, д.31
 Кадастровый (или условный) номер: 58:12:7001001:34
 Существующие ограничения (обременения) права: доверительное управление о чем в Едином государственном реестре прав на недвижимое имущество и сделок с ним "22" декабря 2012 года сделана запись регистрации № 58-58-12/002/2012-858

Регистратор Коновалов (подпись)


58 АБ № 309961

РОССИЙСКАЯ ФЕДЕРАЦИЯ
ЕДИНЫЙ ГОСУДАРСТВЕННЫЙ РЕЕСТР ПРАВ НА НЕДВИЖИМОЕ ИМУЩЕСТВО И СДЕЛОК С НИМ

СВЯДЕТЕЛЬСТВО
О ГОСУДАРСТВЕННОЙ РЕГИСТРАЦИИ ПРАВА

Управление Федеральной службы государственной регистрации,
кадастра и картографии по Пензенской области

Дата выдачи: "22" декабря 2012 года

Документы-основания: • Договор купли-продажи земельных долей от 19.10.2012 №045-01
• Договор купли-продажи долей в земельных участках от 16.11.2012 №049

Субъект (субъекты) права: Владельцы инвестиционных паев
- Закрытый рентный паевой инвестиционный фонд "Финан-Капитальные вложения", данные о которых устанавливаются на основании данных лицевых счетов владельцев инвестиционных паев в реестре владельцев инвестиционных паев и счетов депо владельцев инвестиционных паев


Вид права: Общая долевая собственность

Объект права: Земельный участок для сельскохозяйственного производства, категория земель: земли сельскохозяйственного назначения, общая площадь 1580868 кв. м, адрес (местонахождение) объекта: Участок находится примерно в 2880 м по направлению на юго-запад от ориентира здание школы, расположенного за пределами участка, адрес ориентира: Пензенская область, Кольшлейский район, с.Халтурино, ул. Садовая, д.31

Кадастровый (или условный) номер: 58:12:7001001:37

Существующие ограничения (обременения) права: доверительное управление о чем в Едином государственном реестре прав на недвижимое имущество и сделок с ним "22" декабря 2012 года сделана запись регистрации № 58-58-12/002/2012-861

Регистратор Коновалов (подпись)



58 АБ № 309971

РОССИЙСКАЯ ФЕДЕРАЦИЯ
ЕДИНЫЙ ГОСУДАРСТВЕННЫЙ РЕЕСТР ПРАВ НА НЕДВИЖИМОЕ ИМУЩЕСТВО И СДЕЛОК С НИМ

СВЯДЕТЕЛЬСТВО
О ГОСУДАРСТВЕННОЙ РЕГИСТРАЦИИ ПРАВА

Управление Федеральной службы государственной регистрации,
кадастра и картографии по Пензенской области

Дата выдачи: "22" декабря 2012 года

Документы-основания: • Договор купли-продажи долей в земельных участках от 16.11.2012 №049
• Договор купли-продажи земельных долей от 19.10.2012 №045-01

Субъект (субъекты) права: Владельцы инвестиционных паев
- Закрытый рентный паевой инвестиционный фонд "Финан-Капитальные вложения", данные о которых устанавливаются на основании данных лицевых счетов владельцев инвестиционных паев в реестре владельцев инвестиционных паев и счетов депо владельцев инвестиционных паев


Вид права: Общая долевая собственность

Объект права: Земельный участок для сельскохозяйственного производства, категория земель: земли сельскохозяйственного назначения, общая площадь 151135 кв. м, адрес (местонахождение) объекта: Участок находится примерно в 4257 м по направлению на юго-запад от ориентира здание школы, расположенного за пределами участка, адрес ориентира: Пензенская область, Кольшлейский район, с.Халтурино, ул. Садовая, д.31

Кадастровый (или условный) номер: 58:12:7001001:35

Существующие ограничения (обременения) права: доверительное управление о чем в Едином государственном реестре прав на недвижимое имущество и сделок с ним "22" декабря 2012 года сделана запись регистрации № 58-58-12/002/2012-859

Регистратор Коновалов (подпись)



58 АБ № 309962



СВЯТАТЕЛЬСТВО
ГОСУДАРСТВЕННОЙ РЕГИСТРАЦИИ ИМУЩЕСТВА

Управление Федеральной службы государственной регистрации,
кадастра и картографии по Пензенской области

Дата выдачи: "28" декабря 2012 года
Документы-основания: • Договор купли-продажи земельных долей от 19.10.2012 №045-01

• Договор купли-продажи долей в земельных участках от 20.11.2012 №053
Субъект (субъекты) права: Владельцы инвестиционных паев
- Закрытый рентный паевой инвестиционный фонд "Финам-Капитальные вложения", данные о которых устанавливаются на основании данных лицевых счетов владельцев инвестиционных паев в реестре владельцев инвестиционных паев и счетов депо владельцев инвестиционных паев

Вид права: Общая долевая собственность
Объект права: Земельный участок для сельскохозяйственного производства, категория земель: земли сельскохозяйственного назначения, общая площадь: 1656990 кв. м, адрес (местонахождение) объекта: Участок находится примерно в 3720 м по направлению на северо-восток от ориентира нежилое здание, расположенного за пределами участка, адрес ориентира: Пензенская область, Кольшлейский район, с.Сумы, пл.Центральная, д.2-1

Кадастровый (или условный) номер: 58:12:7703001:23
Существующие ограничения (обременения) права: доверительное управление о чем в Едином государственном реестре прав на недвижимое имущество и сделок с ним "28" декабря 2012 года сделана запись регистрации № 58-58-12/008/2012-056

Регистратор

Коновалова



Ч.о.у.
(подпись)

58 АБ № 353231



СВЯТАТЕЛЬСТВО
ГОСУДАРСТВЕННОЙ РЕГИСТРАЦИИ ИМУЩЕСТВА

Управление Федеральной службы государственной регистрации,
кадастра и картографии по Пензенской области

Дата выдачи: "21" декабря 2012 года
Документы-основания: • Договор купли-продажи земельных долей от 19.10.2012 №045-01

• Договор купли-продажи долей в земельных участках от 16.11.2012 №049
Субъект (субъекты) права: Владельцы инвестиционных паев
- Закрытый рентный паевой инвестиционный фонд "Финам-Капитальные вложения", данные о которых устанавливаются на основании данных лицевых счетов владельцев инвестиционных паев в реестре владельцев инвестиционных паев и счетов депо владельцев инвестиционных паев

Вид права: Общая долевая собственность
Объект права: Земельный участок для сельскохозяйственного производства, категория земель: земли сельскохозяйственного назначения, общая площадь 2368928 кв. м, адрес (местонахождение) объекта: Участок находится примерно в 4080 м по направлению на юго-запад от ориентира здание школы, расположенного за пределами участка, адрес ориентира: Пензенская область, Кольшлейский район, с.Халтурино, ул. Садовая, д.31

Кадастровый (или условный) номер: 58:12:7001001:38
Существующие ограничения (обременения) права: доверительное управление о чем в Едином государственном реестре прав на недвижимое имущество и сделок с ним "21" декабря 2012 года сделана запись регистрации № 58-58-12/002/2012-862

Регистратор

Коновалова



Ч.о.у.
(подпись)

58 АБ № 309970



РОССИЙСКАЯ ФЕДЕРАЦИЯ
ЕДИНЫЙ ГОСУДАРСТВЕННЫЙ РЕЕСТР ПРАВ НА НЕДВИЖИМОЕ ИМУЩЕСТВО И СДЕЛОК С НИМ

СВИДЕТЕЛЬСТВО
О ГОСУДАРСТВЕННОЙ РЕГИСТРАЦИИ ПРАВА

Управление Федеральной службы государственной регистрации,
кадастра и картографии по Пензенской области

Дата выдачи: "28" декабря 2012 года

Документы-основания: • Договор купли-продажи земельных долей от 19.10.2012 №045-01
• Договор купли-продажи долей в земельных участках от 20.11.2012 №053


Субъект (субъекты) права: Владельцы инвестиционных паев
- Закрытый рентный паевой инвестиционный фонд "Финан-Капитальные вложения", данные о которых устанавливаются на основании данных лицевых счетов владельцев инвестиционных паев в реестре владельцев инвестиционных паев и счетов депо владельцев инвестиционных паев

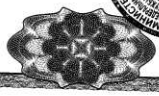
Вид права: Общая долевая собственность

Объект права: Земельный участок для сельскохозяйственного производства, категория земель: земли сельскохозяйственного назначения, общая площадь 1272561 кв. м, адрес (местонахождение) объекта: Участок находится примерно в 1390 м по направлению на юг от ориентира нежилое здание, расположенного за пределами участка, адрес ориентира: Пензенская область, Кольшлейский район, с.Сумы, пл.Центральная, д.2-1

Кадастровый (или условный) номер: 58-12:7703002:76

Существующие ограничения (обременения) права: доверительное управление о чем в Едином государственном реестре прав на недвижимое имущество и сделок с ним "28" декабря 2012 года сделана запись регистрации № 58-58-12/008/2012-057

Регистратор Коновалов  (подпись)

58 АБ № 353232 

РОССИЙСКАЯ ФЕДЕРАЦИЯ
ЕДИНЫЙ ГОСУДАРСТВЕННЫЙ РЕЕСТР ПРАВ НА НЕДВИЖИМОЕ ИМУЩЕСТВО И СДЕЛОК С НИМ

СВИДЕТЕЛЬСТВО
О ГОСУДАРСТВЕННОЙ РЕГИСТРАЦИИ ПРАВА

Управление Федеральной службы государственной регистрации,
кадастра и картографии по Пензенской области

Дата выдачи: "28" декабря 2012 года

Документы-основания: • Договор купли-продажи земельных долей от 19.10.2012 №045-01
• Договор купли-продажи долей в земельных участках от 20.11.2012 №053

Субъект (субъекты) права: Владельцы инвестиционных паев
- Закрытый рентный паевой инвестиционный фонд "Финан-Капитальные вложения", данные о которых устанавливаются на основании данных лицевых счетов владельцев инвестиционных паев в реестре владельцев инвестиционных паев и счетов депо владельцев инвестиционных паев

Вид права: Общая долевая собственность


Объект права: Земельный участок для сельскохозяйственного производства, категория земель: земли сельскохозяйственного назначения, общая площадь 1783351 кв. м, адрес (местонахождение) объекта: Участок находится примерно в 3050 м по направлению на северо-восток от ориентира нежилое здание, расположенного за пределами участка, адрес ориентира: Пензенская область, Кольшлейский район, с.Сумы, пл.Центральная, д.2-1

Кадастровый (или условный) номер: 58-12:7703001:25

Существующие ограничения (обременения) права: доверительное управление о чем в Едином государственном реестре прав на недвижимое имущество и сделок с ним "28" декабря 2012 года сделана запись регистрации № 58-58-12/008/2012-055

Регистратор Коновалов  (подпись)



58 АБ № 353230 


СВЯТАТЕЛЬСТВО
 ФЕДЕРАЦИИ
 ЕДИННЫЙ ГОСУДАРСТВЕННЫЙ РЕЕСТР ПРАВ НА НЕДВИЖИМОЕ ИМУЩЕСТВО И СДЕЛОК С НИМ
СВЯТАТЕЛЬСТВО
 ФЕДЕРАЦИИ
ГОСУДАРСТВЕННОЙ РЕГИСТРАЦИИ ПРАВА
 Управление Федеральной службы государственной регистрации,
 кадастра и картографии по Пензенской области


Дата выдачи: "28" декабря 2012 года
Документы-основания: • Договор купли-продажи земельных долей от 19.10.2012 №045-01
 • Договор купли-продажи долей в земельных участках от 20.11.2012 №053
Субъект (субъекты) права: Владельцы инвестиционных паев
 - Закрытый рентный паевой инвестиционный фонд "Финам-Капитальные вложения", данные о которых устанавливаются на основании данных лицевых счетов владельцев инвестиционных паев в реестре владельцев инвестиционных паев и счетов депо владельцев инвестиционных паев

Вид права: Общая долевая собственность
Объект права: Земельный участок для сельскохозяйственного производства, категория земель: земли сельскохозяйственного назначения, общая площадь 1864291 кв. м, адрес (местонахождение) объекта: Участок находится примерно в 2290 м по направлению на северо-восток от ориентира нежилое здание, расположенного за пределами участка, адрес ориентира: Пензенская область, Колышлейский район, с.Сумы, пл.Центральная, д.2-1

Кадастровый (или условный) номер: 58:12:7703001:24
Существующие ограничения (обременения) права: доверительное управление о чем в Едином государственном реестре прав на недвижимое имущество и сделок с ним "28" декабря 2012 года сделана запись регистрации № 58-58-12/008/2012-054

Регистратор Коновалов  (подпись)



58 АБ № 353229


СВЯТАТЕЛЬСТВО
 ФЕДЕРАЦИИ
 ЕДИННЫЙ ГОСУДАРСТВЕННЫЙ РЕЕСТР ПРАВ НА НЕДВИЖИМОЕ ИМУЩЕСТВО И СДЕЛОК С НИМ
СВЯТАТЕЛЬСТВО
 ФЕДЕРАЦИИ
ГОСУДАРСТВЕННОЙ РЕГИСТРАЦИИ ПРАВА
 Управление Федеральной службы государственной регистрации,
 кадастра и картографии по Пензенской области


Дата выдачи: "28" декабря 2012 года
Документы-основания: • Договор купли-продажи долей в земельных участках от 20.11.2012 №053
 • Договор купли-продажи земельных долей от 19.10.2012 №045-01
Субъект (субъекты) права: Владельцы инвестиционных паев
 - Закрытый рентный паевой инвестиционный фонд "Финам-Капитальные вложения", данные о которых устанавливаются на основании данных лицевых счетов владельцев инвестиционных паев в реестре владельцев инвестиционных паев и счетов депо владельцев инвестиционных паев

Вид права: Общая долевая собственность
Объект права: Земельный участок для сельскохозяйственного производства, категория земель: земли сельскохозяйственного назначения, общая площадь 842771 кв. м, адрес (местонахождение) объекта: Участок находится примерно в 1380 м по направлению на северо-восток от ориентира нежилое здание, расположенного за пределами участка, адрес ориентира: Пензенская область, Колышлейский район, с.Сумы, пл.Центральная, д.2-1

Кадастровый (или условный) номер: 58:12:7703001:22
Существующие ограничения (обременения) права: доверительное управление о чем в Едином государственном реестре прав на недвижимое имущество и сделок с ним "28" декабря 2012 года сделана запись регистрации № 58-58-12/008/2012-053


Регистратор Коновалов  (подпись)



58 АБ № 353224



СВЯТАТА БЪЛГАРИЯ
 ФЕДЕРАЦИЯ
 ЕДИНИ ГОСУДАРСТВЕННИ РЕЕСТР ПРАВ НА НЕДВИЖИМОЕ ИМУЩЕСТВО И СДЕЛКИ С НИМ

СВЯТАТА БЪЛГАРИЯ
 ФЕДЕРАЦИЯ
ГОСУДАРСТВЕННАЯ РЕГИСТРАЦИЯ ПРАВА
 Управление Федеральной службы государственной регистрации,
 кадастра и картографии по Пензенской области

Дата выдачи: "27" декабря 2012 года
 Документы-основания: • Договор купли-продажи долей в земельных участках от 20.11.2012 №053
 • Договор купли-продажи земельных долей от 19.10.2012 №045-01
Субъект (субъекты) права: Владельцы инвестиционных паев
 - Закрытый рентный паевой инвестиционный фонд "Финан-Капитальные вложения", данные о которых устанавливаются на основании данных лицевых счетов владельцев инвестиционных паев в реестре владельцев инвестиционных паев и счетов депо владельцев инвестиционных паев
Вид права: Общая долевая собственность
Объект права: Земельный участок для сельскохозяйственного производства, категория земель: земли сельскохозяйственного назначения, общая площадь 1046234 кв. м, адрес (местонахождение) объекта: Участок находится примерно в 3380 м по направлению на север от ориентира нежилое здание, расположенного за пределами участка, адрес ориентира: Пензенская область, Кольшлейский район, с.Сумы, пл.Центральная, д.2-1
Кадастровый (или условный) номер: 58:12:7703001:15
Существующие ограничения (обременения) права: доверительное управление о чем в Едином государственном реестре прав на недвижимое имущество и сделок с ним "27" декабря 2012 года сделана запись регистрации № 58-58-12/008/2012-050


Регистратор Коновалов  (подпись)


58 АБ № 353221 


СВЯТАТА БЪЛГАРИЯ
 ФЕДЕРАЦИЯ
 ЕДИНИ ГОСУДАРСТВЕННИ РЕЕСТР ПРАВ НА НЕДВИЖИМОЕ ИМУЩЕСТВО И СДЕЛКИ С НИМ

СВЯТАТА БЪЛГАРИЯ
 ФЕДЕРАЦИЯ
ГОСУДАРСТВЕННАЯ РЕГИСТРАЦИЯ ПРАВА
 Управление Федеральной службы государственной регистрации,
 кадастра и картографии по Пензенской области

Дата выдачи: "28" декабря 2012 года
 Документы-основания: • Договор купли-продажи долей в земельных участках от 20.11.2012 №053
 • Договор купли-продажи земельных долей от 19.10.2012 №045-01
Субъект (субъекты) права: Владельцы инвестиционных паев
 - Закрытый рентный паевой инвестиционный фонд "Финан-Капитальные вложения", данные о которых устанавливаются на основании данных лицевых счетов владельцев инвестиционных паев в реестре владельцев инвестиционных паев и счетов депо владельцев инвестиционных паев
Вид права: Общая долевая собственность
Объект права: Земельный участок для сельскохозяйственного производства, категория земель: земли сельскохозяйственного назначения, общая площадь 1276876 кв. м, адрес (местонахождение) объекта: Участок находится примерно в 1780 м по направлению на северо-восток от ориентира нежилое здание, расположенного за пределами участка, адрес ориентира: Пензенская область, Кольшлейский район, с.Сумы, пл.Центральная, д.2-1
Кадастровый (или условный) номер: 58:12:7703001:21
Существующие ограничения (обременения) права: доверительное управление о чем в Едином государственном реестре прав на недвижимое имущество и сделок с ним "28" декабря 2012 года сделана запись регистрации № 58-58-12/008/2012-052

Регистратор Коновалов  (подпись)

58 АБ № 353223 


СВЯТАТЕЛЬСТВО
 ФЕДЕРАЦИИ
О ГОСУДАРСТВЕННОЙ РЕГИСТРАЦИИ ПРАВА
 Управление Федеральной службы государственной регистрации,
 кадастра и картографии по Пензенской области

Дата выдачи: "28" декабря 2012 года
Документы-основания: • Договор купли-продажи долей в земельных участках от 20.11.2012 №053
 • Договор купли-продажи земельных долей от 19.10.2012 №045-01
Субъект (субъекты) права: Владельцы инвестиционных паев
 - Закрытый паевой инвестиционный фонд "Финан-Капитальные вложения", данные о которых устанавливаются на основании данных лицевых счетов владельцев инвестиционных паев в реестре владельцев инвестиционных паев и счетов депо владельцев инвестиционных паев
Вид права: Общая долевая собственность
Объект права: Земельный участок для сельскохозяйственного производства, категория земель: земли сельскохозяйственного назначения, общая площадь 1245144 кв. м, адрес (местонахождение) объекта: Участок находится примерно в 3090 м по направлению на северо-восток от ориентира нежилое здание, расположенного за пределами участка, адрес ориентира: Пензенская область, Кольшлейский район, с.Сумы, пл.Центральная, д.2-1
Кадастровый (или условный) номер: 58:12:7703001:20
Существующие ограничения (обременения) права: доверительное управление о чем в Едином государственном реестре прав на недвижимое имущество и сделок с ним "28" декабря 2012 года сделана запись регистрации № 58-58-12/008/2012-051

Регистратор Коповалов

 58 АБ № 353222


СВЯТАТЕЛЬСТВО
 ФЕДЕРАЦИИ
О ГОСУДАРСТВЕННОЙ РЕГИСТРАЦИИ ПРАВА
 Управление Федеральной службы государственной регистрации,
 кадастра и картографии по Пензенской области

Дата выдачи: "27" декабря 2012 года
Документы-основания: • Договор купли-продажи долей в земельных участках от 20.11.2012 №053
 • Договор купли-продажи земельных долей от 19.10.2012 №045-01
Субъект (субъекты) права: Владельцы инвестиционных паев
 - Закрытый паевой инвестиционный фонд "Финан-Капитальные вложения", данные о которых устанавливаются на основании данных лицевых счетов владельцев инвестиционных паев в реестре владельцев инвестиционных паев и счетов депо владельцев инвестиционных паев
Вид права: Общая долевая собственность
Объект права: Земельный участок для сельскохозяйственного производства, категория земель: земли сельскохозяйственного назначения, общая площадь 1046234 кв. м, адрес (местонахождение) объекта: Участок находится примерно в 3380 м по направлению на север от ориентира нежилое здание, расположенного за пределами участка, адрес ориентира: Пензенская область, Кольшлейский район, с.Сумы, пл.Центральная, д.2-1
Кадастровый (или условный) номер: 58:12:7703001:15
Существующие ограничения (обременения) права: доверительное управление о чем в Едином государственном реестре прав на недвижимое имущество и сделок с ним "27" декабря 2012 года сделана запись регистрации № 58-58-12/008/2012-050

Регистратор Козюков

 58 АБ № 353221

РОССИЙСКАЯ ФЕДЕРАЦИЯ
ЕДИНЫЙ ГОСУДАРСТВЕННЫЙ РЕЕСТР ПРАВ НА НЕДВИЖИМОЕ ИМУЩЕСТВО И СДЕЛОК С НИМ

СВЕДЕТЕЛЬСТВО
О ГОСУДАРСТВЕННОЙ РЕГИСТРАЦИИ ПРАВА

Управление Федеральной службы государственной регистрации,
кадастра и картографии по Пензенской области

Дата выдачи: "28" декабря 2012 года

Документы-основания: • Договор купли-продажи земельных долей от 19.10.2012 №045-01
• Договор купли-продажи долей в земельных участках от 20.11.2012 №053

Субъект (субъекты) права: Владелец инвестиционных паев
- Закрытый паевой инвестиционный фонд "Фонд-Капитальные вложения", данные о которых устанавливаются на основании данных лицевых счетов владельцев инвестиционных паев в реестре владельцев инвестиционных паев и счетов депо владельцев инвестиционных паев

Вид права: Общая долевая собственность

Объект права: Земельный участок для сельскохозяйственного производства, категория земель: земли сельскохозяйственного назначения, общая площадь 1182288 кв. м, адрес (местонахождение) объекта: Участок выходит примерно в 2280 м по направлению на север от ориентира нежилое здание, расположенного за пределами участка, адрес ориентира: Пензенская область, Копыловский район, с.Сумы, пл.Центральная, д.2-1

Кадастровый (или условный) номер: 58:12:7703001:16

Существующие ограничения (обременения) права: доверительное управление о чем в Едином государственном реестре прав на недвижимое имущество и сделок с ним "28" декабря 2012 года сделана запись регистрации № 58-58-12/008/2012-049

Регистратор _____ Коновалова _____



58 АБ № 353244 

РОССИЙСКАЯ ФЕДЕРАЦИЯ
ЕДИНЫЙ ГОСУДАРСТВЕННЫЙ РЕЕСТР ПРАВ НА НЕДВИЖИМОЕ ИМУЩЕСТВО И СДЕЛОК С НИМ

СВЕДЕТЕЛЬСТВО
О ГОСУДАРСТВЕННОЙ РЕГИСТРАЦИИ ПРАВА

Управление Федеральной службы государственной регистрации,
кадастра и картографии по Пензенской области

Дата выдачи: "28" декабря 2012 года

Документы-основания: • Договор купли-продажи долей в земельных участках от 20.11.2012 №053
• Договор купли-продажи земельных долей от 19.10.2012 №045-01

Субъект (субъекты) права: Владелец инвестиционных паев
- Закрытый паевой инвестиционный фонд "Фонд-Капитальные вложения", данные о которых устанавливаются на основании данных лицевых счетов владельцев инвестиционных паев и счетов депо владельцев инвестиционных паев

Вид права: Общая долевая собственность

Объект права: Земельный участок для сельскохозяйственного производства, категории земель: земли сельскохозяйственного назначения, общая площадь 1138087 кв. м, адрес (местонахождение) объекта: Участок находится примерно в 1260 м по направлению на север от ориентира нежилое здание, расположенного за пределами участка, адрес ориентира: Пензенская область, Копыловский район, с.Сумы, пл.Центральная, д.2-1

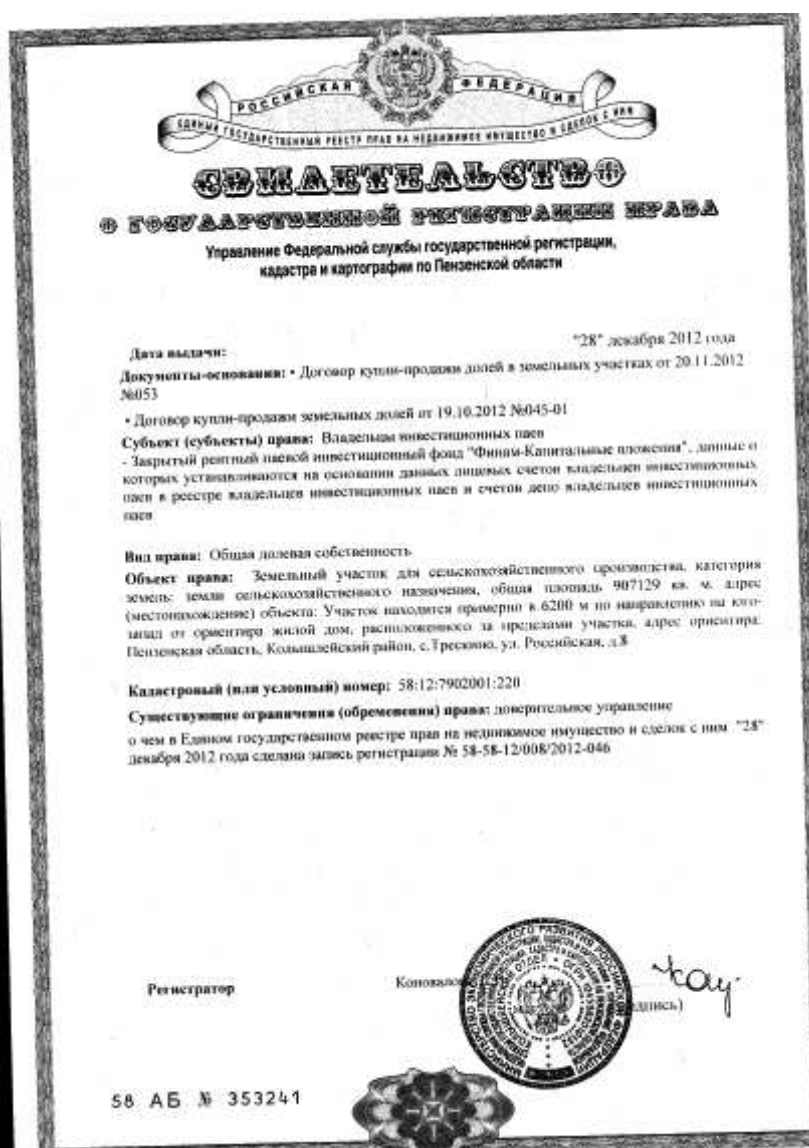
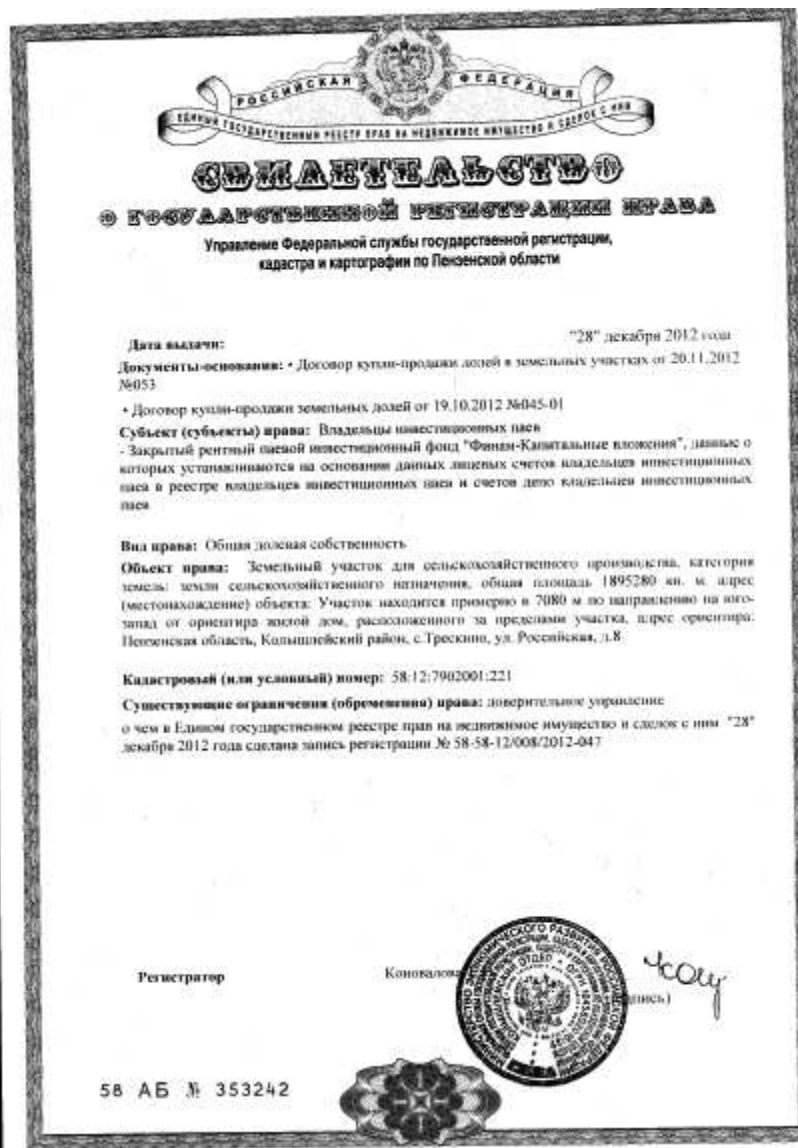
Кадастровый (или условный) номер: 58:12:7703001:17

Существующие ограничения (обременения) права: доверительное управление о чем в Едином государственном реестре прав на недвижимое имущество и сделок с ним "28" декабря 2012 года сделана запись регистрации № 58-58-12/008/2012-048

Регистратор _____ Коновалова _____



58 АБ № 353243 





ОБЩЕСТВО С ОГРАНИЧЕННОЙ ОТВЕТСТВЕННОСТЬЮ
«ГОСГАУСТРЕСТРОИТЕЛИ»
Управление Федеральной службы государственной регистрации,
кадастра и картографии по Пензенской области

Дата выдачи: "20" декабря 2012 года
Документы-основания: Договор купли-продажи земель и земельных участков от 22.11.2012 №694

• Договор купли-продажи земельных участков от 24.10.2012 №046-01
Субъект (субъекты) права: Владения инвестиционных паев
• Закрытый паевой инвестиционный фонд "Фонд-Капитальный паевый", паевые и
которые устанавливаются на основании данных сведений сведений инвестиционных
паев в реестре инвестиционных паевых фондов и сведений о паевых инвестиционных
фондах

Вид права: Общая долевая собственность
Объект права: Земельный участок для сельскохозяйственного производства, категория
земли: земли сельскохозяйственного назначения, общая площадь 1000921 кв. м, адрес
(местоположение) объекта: Участок находится примерно в 2100 м по направлению на северо-
восток от ориентира железной дороги, расположенного за границей участка, адрес ориентира:
Пензенская область, Колымакский район, с. Березовка, ул. Парашютная, 9

Кадастровый (или условный) номер: 58-12-7202005-212
Существующие ограничения (обременения) права: доверительное управление
о чем в Едином государственном реестре прав на недвижимое имущество и сделок с ним "20"
декабря 2012 года запись регистрации № 58-58-12/002/2012-823

Регистратор  Артемьев И. В.
(подпись)

58 АБ № 309926

ОБЩЕСТВО С ОГРАНИЧЕННОЙ ОТВЕТСТВЕННОСТЬЮ
«ГОСГАУСТРЕСТРОИТЕЛИ»
Управление Федеральной службы государственной регистрации,
кадастра и картографии по Пензенской области

Дата выдачи: "20" декабря 2012 года
Документы-основания: Договор купли-продажи земель и земельных участков от 22.11.2012 №694


• Договор купли-продажи земельных участков от 24.10.2012 №046-01
Субъект (субъекты) права: Владения инвестиционных паев
• Закрытый паевой инвестиционный фонд "Фонд-Капитальный паевый", паевые и
которые устанавливаются на основании данных сведений сведений инвестиционных
паев в реестре инвестиционных паевых фондов и сведений о паевых инвестиционных
фондах

Вид права: Общая долевая собственность
Объект права: Земельный участок для сельскохозяйственного производства, категория
земли: земли сельскохозяйственного назначения, общая площадь 1160780 кв. м, адрес
(местоположение) объекта: Участок находится примерно в 4800 м по направлению на северо-
восток от ориентира железной дороги, расположенного за границей участка, адрес ориентира:
Пензенская область, Колымакский район, с. Березовка, ул. Парашютная, 9

Кадастровый (или условный) номер: 58-12-7202005-213
Существующие ограничения (обременения) права: доверительное управление
о чем в Едином государственном реестре прав на недвижимое имущество и сделок с ним "20"
декабря 2012 года запись регистрации № 58-58-12/002/2012-823

Регистратор  Артемьев И. В.
(подпись)


58 АБ № 309928


ОБЛАСТНОЕ
УПРАВЛЕНИЕ
ГОСУДАРСТВЕННОЙ РЕГИСТРАЦИИ ПРАВА
 Управление Федеральной службы государственной регистрации,
 кадастра и картографии по Пензенской области

Дата выдачи: "20" декабря 2012 года
 Документы-основания: • Договор купли-продажи долей в земельных участках от 22.11.2012 №054
 • Договор купли-продажи земельных долей от 24.10.2012 №046-01
 Субъект (субъекты) права: Владельцы инвестиционных паев
 - Закрытый рентный паевой инвестиционный фонд "Финан-Капитальные вложения", данные о которых устанавливаются на основании данных лицевых счетов владельцев инвестиционных паев в реестре владельцев инвестиционных паев и счетов депо владельцев инвестиционных паев

Вид права: Общая долевая собственность
Объект права: Земельный участок для сельскохозяйственного производства, категория земель: земли сельскохозяйственного назначения, общая площадь 1218477 кв. м, адрес (местонахождение) объекта: Участок находится примерно в 210 м по направлению на север от ориентира жилой дом, расположенного за пределами участка, адрес ориентира: Пензенская область, Кольшлейский район, с.Березовка, ул. Первомайская, 9

Кадастровый (или условный) номер: 58:12:7401001:40
Существующие ограничения (обременения) права: доверительное управление о чем в Едином государственном реестре прав на недвижимое имущество и сделок с ним "20" декабря 2012 года сделана запись регистрации № 58-58-12/002/2012-826

Регистратор Арапова Е.В.
 (подпись)

58 АБ № 309929


ОБЛАСТНОЕ
УПРАВЛЕНИЕ
ГОСУДАРСТВЕННОЙ РЕГИСТРАЦИИ ПРАВА
 Управление Федеральной службы государственной регистрации,
 кадастра и картографии по Пензенской области


Дата выдачи: "20" декабря 2012 года
 Документы-основания: • Договор купли-продажи долей в земельных участках от 22.11.2012 №054
 • Договор купли-продажи земельных долей от 24.10.2012 №046-01
 Субъект (субъекты) права: Владельцы инвестиционных паев
 - Закрытый рентный паевой инвестиционный фонд "Финан-Капитальные вложения", данные о которых устанавливаются на основании данных лицевых счетов владельцев инвестиционных паев в реестре владельцев инвестиционных паев и счетов депо владельцев инвестиционных паев

Вид права: Общая долевая собственность
Объект права: Земельный участок для сельскохозяйственного производства, категория земель: земли сельскохозяйственного назначения, общая площадь 1069404 кв. м, адрес (местонахождение) объекта: Участок находится примерно в 2530 м по направлению на северо-восток от ориентира жилой дом, расположенного за пределами участка, адрес ориентира: Пензенская область, Кольшлейский район, с.Березовка, ул. Первомайская, 9


Кадастровый (или условный) номер: 58:12:7202005:197
Существующие ограничения (обременения) права: доверительное управление о чем в Едином государственном реестре прав на недвижимое имущество и сделок с ним "20" декабря 2012 года сделана запись регистрации № 58-58-12/002/2012-827


Регистратор Арапова Е.В.
 (подпись)


58 АБ № 309930


 РОССИЙСКАЯ ФЕДЕРАЦИЯ
 Единый государственный реестр прав на недвижимое имущество и сделок с ним
ОБЛАСТНОЕ
ГОСУДАРСТВЕННОЕ АГЕНТСТВО
РЕГИСТРАЦИИ ПРАВ
 Управление Федеральной службы государственной регистрации,
 кадастра и картографии по Пензенской области

Дата выдачи: "20" декабря 2012 года
 Документы-основания: • Договор купли-продажи долей в земельных участках от 22.11.2012 №054
 • Договор купли-продажи земельных долей от 24.10.2012 №046-01
Субъект (субъекты) права: Владельцы инвестиционных паев
 - Закрытый паевой инвестиционный фонд "Финанс-Капитальные вложения", данные о которых устанавливаются на основании данных лицевых счетов владельцев инвестиционных паев в реестре владельцев инвестиционных паев и счетов депо владельцев инвестиционных паев
Вид права: Общая долевая собственность
Объект права: Земельный участок для сельскохозяйственного производства, категория земель: земли сельскохозяйственного назначения, общая площадь 300105 кв. м, адрес (местонахождение) объекта: Участок находится примерно в 6350 м по направлению на север-запад от ориентира жилой дом, расположенного за пределами участка, адрес ориентира: Пензенская область, Колышлейский район, с.Березовка, ул. Первомайская, 9
Кадастровый (или условный) номер: 58:12:7003005:46
Существующие ограничения (обременения) права: доверительное управление о чем в Едином государственном реестре прав на недвижимое имущество и сделок с ним "20" декабря 2012 года сделана запись регистрации № 58-58-12/002/2012-828


Регистратор: Аранова Н. В.  (подпись)

58 АБ № 309931 


 РОССИЙСКАЯ ФЕДЕРАЦИЯ
 Единый государственный реестр прав на недвижимое имущество и сделок с ним
ОБЛАСТНОЕ
ГОСУДАРСТВЕННОЕ АГЕНТСТВО
РЕГИСТРАЦИИ ПРАВ
 Управление Федеральной службы государственной регистрации,
 кадастра и картографии по Пензенской области

Дата выдачи: "20" декабря 2012 года
 Документы-основания: • Договор купли-продажи долей в земельных участках от 22.11.2012 №054
 • Договор купли-продажи земельных долей от 24.10.2012 №046-01
Субъект (субъекты) права: Владельцы инвестиционных паев
 - Закрытый паевой инвестиционный фонд "Финанс-Капитальные вложения", данные о которых устанавливаются на основании данных лицевых счетов владельцев инвестиционных паев в реестре владельцев инвестиционных паев и счетов депо владельцев инвестиционных паев
Вид права: Общая долевая собственность
Объект права: Земельный участок для сельскохозяйственного производства, категория земель: земли сельскохозяйственного назначения, общая площадь 1130484 кв. м, адрес (местонахождение) объекта: Участок находится примерно в 1230 м по направлению на север-запад от ориентира жилой дом, расположенного за пределами участка, адрес ориентира: Пензенская область, Колышлейский район, с.Березовка, ул. Первомайская, 9
Кадастровый (или условный) номер: 58:12:7401001:38
Существующие ограничения (обременения) права: доверительное управление о чем в Едином государственном реестре прав на недвижимое имущество и сделок с ним "20" декабря 2012 года сделана запись регистрации № 58-58-12/002/2012-829

Регистратор: Аранова Н. В.  (подпись)

58 АБ № 309932 

РОССИЙСКАЯ ФЕДЕРАЦИЯ
ЕДИНЫЙ ГОСУДАРСТВЕННЫЙ РЕЕСТР ПРАВ НА НЕДВИЖИМОЕ ИМУЩЕСТВО И СДЕЛОК С НИМ

ОБНАРУЖЕНО
ГОСУДАРСТВЕННОЙ РЕГИСТРАЦИИ ПРАВА

Управление Федеральной службы государственной регистрации,
кадастра и картографии по Пензенской области

Дата выдачи: *20* декабря 2012 года

Документы-основания: • Договор купли-продажи долей в земельных участках от 22.11.2012 №054

• Договор купли-продажи земельных долей от 24.10.2012 №046-01

Субъект (субъекты) права: Владельцы инвестиционных паев
- Закрытый паевой инвестиционный фонд "Финанс-Капитальные вложения", данные о которых устанавливаются на основании данных лицевых счетов владельцев инвестиционных паев в реестре владельцев инвестиционных паев и счетов депо владельца инвестиционных паев

Вид права: Общая долевая собственность

Объект права: Земельный участок для сельскохозяйственного производства, категория земель: земли сельскохозяйственного назначения, общая площадь 1411120 кв. м, адрес (местонахождение) объекта: Участок находится примерно в 2760 м по направлению на юго-запад от ориентира жилой дом, расположенного за пределами участка, адрес ориентира: Пензенская область, Кольчашейский район, с.Березовка, ул. Первомайская, 9

Кадастровый (или условный) номер: 58:12:7401001:44

Существующие ограничения (обременения) права: доверительное управление о чем в Едином государственном реестре прав на недвижимое имущество и сделок с ним *20* декабря 2012 года сделана запись регистрации № 58-58-12/002/2012-830

Регистратор Арпова Н.В. (подпись)

58 АБ № 309933

РОССИЙСКАЯ ФЕДЕРАЦИЯ
ЕДИНЫЙ ГОСУДАРСТВЕННЫЙ РЕЕСТР ПРАВ НА НЕДВИЖИМОЕ ИМУЩЕСТВО И СДЕЛОК С НИМ

ОБНАРУЖЕНО
ГОСУДАРСТВЕННОЙ РЕГИСТРАЦИИ ПРАВА

Управление Федеральной службы государственной регистрации,
кадастра и картографии по Пензенской области

Дата выдачи: *21* декабря 2012 года

Документы-основания: • Договор купли-продажи земельных долей от 24.10.2012 №046-01

• Договор купли-продажи долей в земельных участках от 22.11.2012 №054

Субъект (субъекты) права: Владельцы инвестиционных паев
- Закрытый паевой инвестиционный фонд "Финанс-Капитальные вложения", данные о которых устанавливаются на основании данных лицевых счетов владельцев инвестиционных паев в реестре владельцев инвестиционных паев и счетов депо владельца инвестиционных паев

Вид права: Общая долевая собственность


Объект права: Земельный участок для сельскохозяйственного производства, категория земель: земли сельскохозяйственного назначения, общая площадь 1461637 кв. м, адрес (местонахождение) объекта: Участок находится примерно в 2220 м по направлению на юго-восток от ориентира жилой дом, расположенного за пределами участка, адрес ориентира: Пензенская область, Кольчашейский район, с.Березовка, ул. Первомайская, 9

Кадастровый (или условный) номер: 58:12:7202005:203

Существующие ограничения (обременения) права: доверительное управление о чем в Едином государственном реестре прав на недвижимое имущество и сделок с ним *20* декабря 2012 года сделана запись регистрации № 58-58-12/002/2012-817

Регистратор Арпова Н.В. (подпись)

58 АБ № 309943


ОБЛАСТНОЕ АГЕНТСТВО
ПО ГОСУДАРСТВЕННОЙ РЕГИСТРАЦИИ ПРАВА
 Управление Федеральной службы государственной регистрации,
 кадастра и картографии по Пензенской области

Дата выдачи: "20" декабря 2012 года
 Документы-основания: • Договор купли-продажи долей в земельных участках от 22.11.2012 №054
 • Договор купли-продажи земельных долей от 24.10.2012 №046-01
 Субъект (субъекты) права: Владельцы инвестиционных паев
 - Закрытый реальный паевой инвестиционный фонд "Финанс-Капитальные вложения", данные о которых устанавливаются на основании данных лицевых счетов владельцев инвестиционных паев в реестре владельцев инвестиционных паев и счетов депо владельцев инвестиционных паев
 Вид права: Община долевая собственность
 Объект права: Земельный участок для сельскохозяйственного производства, категория земель: земли сельскохозяйственного назначения, обща площадь 904727 кв. м, адрес (местонахождение) объекта: Участок находится примерно в 1980 м. по направлению на юго-восток от ориентира жилой дом, расположенного за пределами участка, адрес ориентира: Пензенская область, Коммунарский район, с.Березовка, ул. Первомайская, 9
 Кадастровый (или условный) номер: 58-12-7202005-204
 Существующие ограничения (обременения) права: доверительное управление о чем в Едином государственном реестре прав на недвижимое имущество и сделок с ним "20" декабря 2012 года сделана запись регистрации № 58-58-12/002/2012-818

Регистратор Арапова Н.В.  (подпись)


 58 АБ № 309921


ОБЛАСТНОЕ АГЕНТСТВО
ПО ГОСУДАРСТВЕННОЙ РЕГИСТРАЦИИ ПРАВА
 Управление Федеральной службы государственной регистрации,
 кадастра и картографии по Пензенской области

Дата выдачи: "20" декабря 2012 года
 Документы-основания: • Договор купли-продажи долей в земельных участках от 22.11.2012 №054
 • Договор купли-продажи земельных долей от 24.10.2012 №046-01
 Субъект (субъекты) права: Владельцы инвестиционных паев
 - Закрытый реальный паевой инвестиционный фонд "Финанс-Капитальные вложения", данные о которых устанавливаются на основании данных лицевых счетов владельцев инвестиционных паев в реестре владельцев инвестиционных паев и счетов депо владельцев инвестиционных паев
 Вид права: Община долевая собственность
 Объект права: Земельный участок для сельскохозяйственного производства, категория земель: земли сельскохозяйственного назначения, обща площадь 102810 кв. м, адрес (местонахождение) объекта: Участок находится примерно в 2420 м. по направлению на юго-восток от ориентира жилой дом, расположенного за пределами участка, адрес ориентира: Пензенская область, Коммунарский район, с.Березовка, ул. Первомайская, 9
 Кадастровый (или условный) номер: 58-12-7202005-205
 Существующие ограничения (обременения) права: доверительное управление о чем в Едином государственном реестре прав на недвижимое имущество и сделок с ним "20" декабря 2012 года сделана запись регистрации № 58-58-12/002/2012-819

Регистратор Арапова Н.В.  (подпись)


 58 АБ № 309922

РОССИЙСКАЯ ФЕДЕРАЦИЯ
ЕДИНЫЙ ГОСУДАРСТВЕННЫЙ РЕЕСТР ПРАВ НА НЕДВИЖИМОЕ ИМУЩЕСТВО И СДЕЛОК С НИМ

СВЕДЕТЕЛЬСТВО
О ГОСУДАРСТВЕННОЙ РЕГИСТРАЦИИ ПРАВА

Управление Федеральной службы государственной регистрации,
кадастра и картографии по Пензенской области

Дата выдачи: "20" декабря 2012 года

Документы-основания: • Договор купли-продажи долей в земельных участках от 22.11.2012 №054

• Договор купли-продажи земельных долей от 24.10.2012 №046-01

Субъект (субъекты) права: Владельцы инвестиционных паяв
- Закрытый реальный паевой инвестиционный фонд "Финанс-Капитальные вложения", данные о которых устанавливаются на основании данных лицевых счетов владельцев инвестиционных паяв в реестре владельцев инвестиционных паяв и счетов депо владельцев инвестиционных паяв

Вид права: Общая долевая собственность

Объект права: Земельный участок для сельскохозяйственного производства, категория земель: земли сельскохозяйственного назначения, общая площадь 522863 кв. м, адрес (местонахождение) объекта: Участок находится примерно в 2790 м. по направлению на юго-восток от ориентира жилой дом, расположенного за пределами участка, адрес ориентира: Пензенская область, Колышлейский район, с.Березовка, ул. Первомайская,9

Кадастровый (или условный) номер: 58:12:7202005:206

Существующие ограничения (обременения) права: доверительное управление о чем в Едином государственном реестре прав на недвижимое имущество и сделок с ним "20" декабря 2012 года сделана запись регистрации № 58-58-12/002/2012-820

Регистратор  Арапов В. В.  (подпись)

58 АБ № 309923 

РОССИЙСКАЯ ФЕДЕРАЦИЯ
ЕДИНЫЙ ГОСУДАРСТВЕННЫЙ РЕЕСТР ПРАВ НА НЕДВИЖИМОЕ ИМУЩЕСТВО И СДЕЛОК С НИМ

СВЕДЕТЕЛЬСТВО
О ГОСУДАРСТВЕННОЙ РЕГИСТРАЦИИ ПРАВА

Управление Федеральной службы государственной регистрации,
кадастра и картографии по Пензенской области

Дата выдачи: "20" декабря 2012 года

Документы-основания: • Договор купли-продажи долей в земельных участках от 22.11.2012 №054

• Договор купли-продажи земельных долей от 24.10.2012 №046-01

Субъект (субъекты) права: Владельцы инвестиционных паяв
- Закрытый реальный паевой инвестиционный фонд "Финанс-Капитальные вложения", данные о которых устанавливаются на основании данных лицевых счетов владельцев инвестиционных паяв в реестре владельцев инвестиционных паяв и счетов депо владельцев инвестиционных паяв

Вид права: Общая долевая собственность

Объект права: Земельный участок для сельскохозяйственного производства, категория земель: земли сельскохозяйственного назначения, общая площадь 70435 кв. м, адрес (местонахождение) объекта: Участок находится примерно в 1770 м. по направлению на юго-восток от ориентира жилой дом, расположенного за пределами участка, адрес ориентира: Пензенская область, Колышлейский район, с.Березовка, ул. Первомайская, 9

Кадастровый (или условный) номер: 58:12:7202005:207

Существующие ограничения (обременения) права: доверительное управление о чем в Едином государственном реестре прав на недвижимое имущество и сделок с ним "20" декабря 2012 года сделана запись регистрации № 58-58-12/002/2012-821

Регистратор  Арапова Н. В.  (подпись)

58 АБ № 309924 


СВИДЕТЕЛЬСТВО
О ГОСУДАРСТВЕННОЙ РЕГИСТРАЦИИ ПРАВА
 Управление Федеральной службы государственной регистрации,
 кадастра и картографии по Пензенской области

Дата выдачи: "20" декабря 2012 года
Документы-основания: • Договор купли-продажи долей в земельных участках от 22.11.2012 №054
 • Договор купли-продажи земельных долей от 24.10.2012 №046-01
Субъект (субъекты) права: Владельцы инвестиционных паев
 - Закрытый републичный паевой инвестиционный фонд "Финанс-Капитальные вложения", данные о которых устанавливаются на основании данных лицевых счетов владельцев инвестиционных паев в реестре владельцев инвестиционных паев и счетов депо владельцев инвестиционных паев
Вид права: Общая долевая собственность
Объект права: Земельный участок для сельскохозяйственного производства, категория земель: земли сельскохозяйственного назначения, общая площадь 1428320 кв. м, адрес (местонахождение) объекта: Участок находится примерно в 3060 м, по направлению на юго-восток от ориентира жилой дом, расположенного за пределами участка, адрес ориентира: Пензенская область, Камышлейский район, с.Березовка, ул. Первомайская, 9
Кадастровый (или условный) номер: 58:12:7202005:208
Существующие ограничения (обременения) права: доверительное управление о чем в Едином государственном реестре прав на недвижимое имущество и сделок с ним "20" декабря 2012 года сделана запись регистрации № 58-58-12/002/2012-822

Регистратор Арапова Н. В.

(подпись)


 58 АБ № 309925


СВИДЕТЕЛЬСТВО
О ГОСУДАРСТВЕННОЙ РЕГИСТРАЦИИ ПРАВА
 Управление Федеральной службы государственной регистрации,
 кадастра и картографии по Пензенской области

Дата выдачи: "28" декабря 2012 года
Документы-основания: • Договор купли-продажи земельных долей от 19.10.2012 №045-01
 • Договор купли-продажи долей в земельных участках от 20.11.2012 №053
Субъект (субъекты) права: Владельцы инвестиционных паев
 - Закрытый републичный паевой инвестиционный фонд "Финанс-Капитальные вложения", данные о которых устанавливаются на основании данных лицевых счетов владельцев инвестиционных паев и реестре владельцев инвестиционных паев и счетов депо владельцев инвестиционных паев
Вид права: Общая долевая собственность
Объект права: Земельный участок для сельскохозяйственного производства, категория земель: земли сельскохозяйственного назначения, общая площадь 2827887 кв. м, адрес (местонахождение) объекта: Участок находится примерно в 1140 м по направлению на юго-восток от ориентира жилой дом, расположенного за пределами участка, адрес ориентира: Пензенская область, Камышлейский район, с.Троицкое, ул. Росинская, д.8
Кадастровый (или условный) номер: 58:12:7703002:88
Существующие ограничения (обременения) права: доверительное управление о чем в Едином государственном реестре прав на недвижимое имущество и сделок с ним "28" декабря 2012 года сделана запись регистрации № 58-58-12/008/2012-034

Регистратор Консультант

(подпись)


 58 АБ № 353226


РОССИЙСКАЯ ФЕДЕРАЦИЯ
 ЕДИНЫЙ ГОСУДАРСТВЕННЫЙ РЕЕСТР ПРАВ НА НЕДВИЖИМОЕ ИМУЩЕСТВО И СДЕЛОК С НИМ

СВИДЕТЕЛЬСТВО
О ГОСУДАРСТВЕННОЙ РЕГИСТРАЦИИ ПРАВА
 Управление Федеральной службы государственной регистрации,
 кадастра и картографии по Пензенской области

Дата выдачи: "28" декабря 2012 года

Документы-основания: • Договор купли-продажи земельных долей от 19.10.2012 №045-01
 • Договор купли-продажи долей в земельных участках от 20.11.2012 №053

Субъект (субъекты) права: Владелец инвестиционных паев
 - Закрытый паевой инвестиционный фонд "Финанс-Капитальные вложения", данные о которых устанавливаются на основании данных лицевых счетов владельцев инвестиционных паев в реестре владельцев инвестиционных паев и счетов депо владельцев инвестиционных паев

Вид права: Общая долевая собственность

Объект права: Земельный участок для сельскохозяйственного производства, категория земель: земли сельскохозяйственного назначения, общая площадь 3209103 кв. м, адрес (местонахождение) объекта: Участок находится примерно в 1700 м по направлению на северо-восток от ориентира жилой дом, расположенного за пределами участка, адрес ориентира: Пензенская область, Козьмодемьянский район, с.Трескино, ул. Росейнская, д.8

Кадастровый (или условный) номер: 58:12:7703002:85

Существующие ограничения (обременения) права: доверительное управление и чем в Едином государственном реестре прав на недвижимое имущество и сделок с ним. "28" декабря 2012 года сделана запись регистрации № 58-58-12/008/2012-031

Регистратор _____
 Копия _____

 (подпись) *Тогу*

58 АБ № 353227


РОССИЙСКАЯ ФЕДЕРАЦИЯ
 ЕДИНЫЙ ГОСУДАРСТВЕННЫЙ РЕЕСТР ПРАВ НА НЕДВИЖИМОЕ ИМУЩЕСТВО И СДЕЛОК С НИМ

СВИДЕТЕЛЬСТВО
О ГОСУДАРСТВЕННОЙ РЕГИСТРАЦИИ ПРАВА
 Управление Федеральной службы государственной регистрации,
 кадастра и картографии по Пензенской области

Дата выдачи: "28" декабря 2012 года

Документы-основания: • Договор купли-продажи земельных долей от 19.10.2012 №045-01
 • Договор купли-продажи долей в земельных участках от 20.11.2012 №053


Субъект (субъекты) права: Владелец инвестиционных паев
 - Закрытый паевой инвестиционный фонд "Финанс-Капитальные вложения", данные о которых устанавливаются на основании данных лицевых счетов владельцев инвестиционных паев в реестре владельцев инвестиционных паев и счетов депо владельцев инвестиционных паев

Вид права: Общая долевая собственность

Объект права: Земельный участок для сельскохозяйственного производства, категория земель: земли сельскохозяйственного назначения, общая площадь 883347 кв. м, адрес (местонахождение) объекта: Участок находится примерно в 620 м по направлению на северо-восток от ориентира жилой дом, расположенного за пределами участка, адрес ориентира: Пензенская область, Козьмодемьянский район, с.Трескино, ул. Росейнская, д.8

Кадастровый (или условный) номер: 58:12:7703002:87

Существующие ограничения (обременения) права: доверительное управление и чем в Едином государственном реестре прав на недвижимое имущество и сделок с ним. "28" декабря 2012 года сделана запись регистрации № 58-58-12/008/2012-032

Регистратор _____
 Копия _____

 (подпись) *Тогу*

58 АБ № 353228


 РОССИЙСКАЯ ФЕДЕРАЦИЯ
 ЕДИНЫЙ ГОСУДАРСТВЕННЫЙ РЕЕСТР ПРАВ НА НЕДВИЖИМОЕ ИМУЩЕСТВО И СДЕЛОК С НИМ

**ОБЛАСТНОЕ АГЕНТСТВО
ПО ГОСУДАРСТВЕННОЙ РЕГИСТРАЦИИ ПРАВ**

Управление Федеральной службы государственной регистрации,
кадастра и картографии по Пензенской области

Дата выдачи: "27" декабря 2012 года

Документы-основания: • Договор купли-продажи земельных долей от 19.10.2012 №045-01
• Договор купли-продажи долей в земельных участках от 20.11.2012 №053


Субъект (субъекты) права: Владельца инвестиционных паев
- Закрытый паевой инвестиционный фонд "Финанс-Капитальные вложения", данные о которых устанавливаются на основании данных лицевых счетов владельцев инвестиционных паев в реестре владельцев инвестиционных паев и счетов депо владельцев инвестиционных паев

Вид права: Общая долевая собственность

Объект права: Земельный участок для сельскохозяйственного производства, категория земель: земли сельскохозяйственного назначения, общая площадь 859745 кв. м, адрес (местонахождение) объекта: Участок находится примерно в 350 м по направлению на север от ориентира жилой дом, расположенного за пределами участка, адрес ориентира: Пензенская область, Коммунальный район, с.Трескино, ул. Российская, д.8

Кадастровый (или условный) номер: 58:12:7703002:86

Существующие ограничения (обременения) права: доверительное управление о чем в Едином государственном реестре прав на недвижимое имущество и сделок с ним "27" декабря 2012 года сделана запись регистрации № 58-58-12/008/2012-031

Регистратор _____
 Копондатель _____


58 АБ № 353216


 РОССИЙСКАЯ ФЕДЕРАЦИЯ
 ЕДИНЫЙ ГОСУДАРСТВЕННЫЙ РЕЕСТР ПРАВ НА НЕДВИЖИМОЕ ИМУЩЕСТВО И СДЕЛОК С НИМ

**ОБЛАСТНОЕ АГЕНТСТВО
ПО ГОСУДАРСТВЕННОЙ РЕГИСТРАЦИИ ПРАВ**

Управление Федеральной службы государственной регистрации,
кадастра и картографии по Пензенской области

Дата выдачи: "27" декабря 2012 года

Документы-основания: • Договор купли-продажи земельных долей от 19.10.2012 №045-01
• Договор купли-продажи долей в земельных участках от 20.11.2012 №053

Субъект (субъекты) права: Владельца инвестиционных паев
- Закрытый паевой инвестиционный фонд "Финанс-Капитальные вложения", данные о которых устанавливаются на основании данных лицевых счетов владельцев инвестиционных паев и реестре владельцев инвестиционных паев и счетов депо владельцев инвестиционных паев

Вид права: Общая долевая собственность

Объект права: Земельный участок для сельскохозяйственного производства, категория земель: земли сельскохозяйственного назначения, общая площадь 762621 кв. м, адрес (местонахождение) объекта: Участок находится примерно в 3880 м по направлению на юго-запад от ориентира жилой дом, расположенного за пределами участка, адрес ориентира: Пензенская область, Коммунальный район, с.Трескино, ул. Российская, д.8

Кадастровый (или условный) номер: 58:12:7902001:216

Существующие ограничения (обременения) права: доверительное управление о чем в Едином государственном реестре прав на недвижимое имущество и сделок с ним "27" декабря 2012 года сделана запись регистрации № 58-58-12/008/2012-030

Регистратор _____
 Копондатель _____


58 АБ № 353209

РОССИЙСКАЯ ФЕДЕРАЦИЯ
 ФЕДЕРАЛЬНОЕ АГЕНТСТВО ПО ТЕХНИЧЕСКОМУ РЕГУЛИРОВАНИЮ И МЕТРОЛОГИИ
СВИДЕТЕЛЬСТВО
О ГОСУДАРСТВЕННОЙ РЕГИСТРАЦИИ ПРАВА
 Управление Федеральной службы государственной регистрации,
 кадастра и картографии по Пензенской области

Дата выдачи: "27" декабря 2012 года

Документы-основания: • Договор купли-продажи земельных долей от 19.10.2012 №045-01
 • Договор купли-продажи долей в земельных участках от 20.11.2012 №053

Субъект (субъекты) права: Владельца инвестиционных паев
 - Закрытый паевой инвестиционный фонд "Финанс-Капитальные вложения", данные о которых устанавливаются на основании данных лицевых счетов владельцев инвестиционных паев в реестре владельцев инвестиционных паев и счетов депо владельцев инвестиционных паев

Вид права: Общая долевая собственность

Объект права: Земельный участок для сельскохозяйственного производства, категория земель: земли сельскохозяйственного назначения, общая площадь 1779533 кв. м, адрес (местонахождение) объекта: Участок находится примерно в 7220 м по направлению на юго-запад от ориентира здание школы, расположенного за пределами участка, адрес ориентира: Пензенская область, Козьмодемьянский район, с.Плетеевка, ул. Центральная, д.16

Кадастровый (или условный) номер: 58:12:7502003:123

Существующие ограничения (обременения) права: доверительное управление о чем в Едином государственном реестре прав на недвижимое имущество и сделок с ним "27" декабря 2012 года сделана запись регистрации № 58-58-12/008/2012-029

Регистратор _____ Коповалов _____ (подпись)

58 АБ № 353210

РОССИЙСКАЯ ФЕДЕРАЦИЯ
 ФЕДЕРАЛЬНОЕ АГЕНТСТВО ПО ТЕХНИЧЕСКОМУ РЕГУЛИРОВАНИЮ И МЕТРОЛОГИИ
СВИДЕТЕЛЬСТВО
О ГОСУДАРСТВЕННОЙ РЕГИСТРАЦИИ ПРАВА
 Управление Федеральной службы государственной регистрации,
 кадастра и картографии по Пензенской области

Дата выдачи: "27" декабря 2012 года

Документы-основания: • Договор купли-продажи земельных долей от 19.10.2012 №045-01
 • Договор купли-продажи долей в земельных участках от 20.11.2012 №053

Субъект (субъекты) права: Владельца инвестиционных паев
 - Закрытый паевой инвестиционный фонд "Финанс-Капитальные вложения", данные о которых устанавливаются на основании данных лицевых счетов владельцев инвестиционных паев в реестре владельцев инвестиционных паев и счетов депо владельцев инвестиционных паев

Вид права: Общая долевая собственность

Объект права: Земельный участок для сельскохозяйственного производства, категория земель: земли сельскохозяйственного назначения, общая площадь 1558360 кв. м, адрес (местонахождение) объекта: Участок находится примерно в 6510 м по направлению на юго-запад от ориентира здание школы, расположенного за пределами участка, адрес ориентира: Пензенская область, Козьмодемьянский район, с.Плетеевка, ул. Центральная, д.16

Кадастровый (или условный) номер: 58:12:7502003:118

Существующие ограничения (обременения) права: доверительное управление о чем в Едином государственном реестре прав на недвижимое имущество и сделок с ним "27" декабря 2012 года сделана запись регистрации № 58-58-12/008/2012-028

Регистратор _____ Коповалов _____ (подпись)

58 АБ № 353211

РОССИЙСКАЯ ФЕДЕРАЦИЯ
ЕДИНЫЙ ГОСУДАРСТВЕННЫЙ РЕЕСТР ПРАВ НА НЕДВИЖИМОЕ ИМУЩЕСТВО И СДЕЛОК С НИМ

ОБЛАСТЕЛЬСТВО
ГОСУДАРСТВЕННОЙ РЕГИСТРАЦИИ ПРАВА

Управление Федеральной службы государственной регистрации,
кадастра и картографии по Пензенской области

Дата выдачи: "28" декабря 2012 года

Документы-основания: • Договор купли-продажи долей в земельных участках от 20.11.2012 №053
• Договор купли-продажи земельных долей от 19.10.2012 №045-01

Субъект (субъекты) права: Владельцы инвестиционных паев
- Закрытый паевой инвестиционный фонд "Финанс-Капитальные кластеры", данные о которых устанавливаются на основании данных лицевых счетов владельцев инвестиционных паев в реестре владельцев инвестиционных паев и счетов депо владельцев инвестиционных паев

Вид права: Общая долевая собственность

Объект права: Земельный участок для сельскохозяйственного производства, категория земель: земли сельскохозяйственного назначения, общая площадь: 1070500 кв. м, адрес (местонахождение) объекта: Участок находится примерно в 3400 м по направлению на юг от ориентира жилой дом, расположенного за пределами участка, адрес ориентира: Пензенская область, Колышлейский район, с.Трескино, ул. Росенйская, д.8

Кадастровый (или условный) номер: 58:12:7902001:217

Существующие ограничения (обременения) права: доверительное управление о чем в Едином государственном реестре прав на недвижимое имущество и сделок с ним "28" декабря 2012 года сделана запись регистрации № 58-58-12/008/2012-043

Регистратор _____

Копия _____ (подпись)



58 АБ № 353239

РОССИЙСКАЯ ФЕДЕРАЦИЯ
ЕДИНЫЙ ГОСУДАРСТВЕННЫЙ РЕЕСТР ПРАВ НА НЕДВИЖИМОЕ ИМУЩЕСТВО И СДЕЛОК С НИМ

ОБЛАСТЕЛЬСТВО
ГОСУДАРСТВЕННОЙ РЕГИСТРАЦИИ ПРАВА

Управление Федеральной службы государственной регистрации,
кадастра и картографии по Пензенской области

Дата выдачи: "28" декабря 2012 года

Документы-основания: • Договор купли-продажи долей в земельных участках от 20.11.2012 №053
• Договор купли-продажи земельных долей от 19.10.2012 №045-01

Субъект (субъекты) права: Владельцы инвестиционных паев
- Закрытый паевой инвестиционный фонд "Финанс-Капитальные кластеры", данные о которых устанавливаются на основании данных лицевых счетов владельцев инвестиционных паев в реестре владельцев инвестиционных паев и счетов депо владельцев инвестиционных паев

Вид права: Общая долевая собственность

Объект права: Земельный участок для сельскохозяйственного производства, категория земель: земли сельскохозяйственного назначения, общая площадь: 1922791 кв. м, адрес (местонахождение) объекта: Участок находится примерно в 3290 м по направлению на юго-запад от ориентира жилой дом, расположенного за пределами участка, адрес ориентира: Пензенская область, Колышлейский район, с.Трескино, ул. Росенйская, д.8

Кадастровый (или условный) номер: 58:12:7902001:218

Существующие ограничения (обременения) права: доверительное управление о чем в Едином государственном реестре прав на недвижимое имущество и сделок с ним "28" декабря 2012 года сделана запись регистрации № 58-58-12/008/2012-042

Регистратор _____

Копия _____ (подпись)



58 АБ № 353237

РОССИЙСКАЯ ФЕДЕРАЦИЯ
ЕДИНЫЙ ГОСУДАРСТВЕННЫЙ РЕЕСТР ПРАВ НА НЕДВИЖИМОЕ ИМУЩЕСТВО И СДЕЛОК С НИМ

СВИДЕТЕЛЬСТВО
О ГОСУДАРСТВЕННОЙ РЕГИСТРАЦИИ ПРАВА

Управление Федеральной службы государственной регистрации,
кадастра и картографии по Пензенской области

Дата выдачи: "28" декабря 2012 года

Документы-основания: • Договор купли-продажи долей в земельных участках от 20.11.2012 №053
• Договор купли-продажи земельных долей от 19.10.2012 №045-01

Субъект (субъекты) права: Владелец инвестиционных паев
- Закрытый паевой инвестиционный фонд "Финанс-Капитальные вложения", данные о которых устанавливаются на основании данных лицевых счетов владельцев инвестиционных паев в реестре владельцев инвестиционных паев и счетов депо владельцев инвестиционных паев

Вид права: Общая долевая собственность

Объект права: Земельный участок для сельскохозяйственного производства, категория земель: земли сельскохозяйственного назначения, общая площадь 1526428 кв. м адрес (местонахождение) объекта: Участок находится примерно в 3410 м по направлению на юго-восток от ориентира жилой дом, расположенного за пределами участка, адрес ориентира: Пензенская область, Калышлейский район, с.Трескино, ул. Российская, д.8

Кадастровый (или условный) номер: 58:12:7802001:112

Существующие ограничения (обременения) права: доверительное управление о чем в Едином государственном реестре прав на недвижимое имущество и сделок с ним "28" декабря 2012 года сделана запись регистрации № 58-58-12/008/2012-041

Регистратор _____

Копия _____

Юсу
(подпись)

58 АБ № 353236

РОССИЙСКАЯ ФЕДЕРАЦИЯ
ЕДИНЫЙ ГОСУДАРСТВЕННЫЙ РЕЕСТР ПРАВ НА НЕДВИЖИМОЕ ИМУЩЕСТВО И СДЕЛОК С НИМ

СВИДЕТЕЛЬСТВО
О ГОСУДАРСТВЕННОЙ РЕГИСТРАЦИИ ПРАВА

Управление Федеральной службы государственной регистрации,
кадастра и картографии по Пензенской области

Дата выдачи: "28" декабря 2012 года

Документы-основания: • Договор купли-продажи земельных долей от 19.10.2012 №045-01
• Договор купли-продажи долей в земельных участках от 20.11.2012 №053

Субъект (субъекты) права: Владелец инвестиционных паев
- Закрытый паевой инвестиционный фонд "Финанс-Капитальные вложения", данные о которых устанавливаются на основании данных лицевых счетов владельцев инвестиционных паев и реестре владельцев инвестиционных паев и счетов депо владельцев инвестиционных паев

Вид права: Общая долевая собственность

Объект права: Земельный участок для сельскохозяйственного производства, категория земель: земли сельскохозяйственного назначения, общая площадь 3126173 кв. м, адрес (местонахождение) объекта: Участок находится примерно в 3480 м по направлению на юго-восток от ориентира жилой дом, расположенного за пределами участка, адрес ориентира: Пензенская область, Калышлейский район, с.Трескино, ул. Российская, д.8

Кадастровый (или условный) номер: 58:12:7802001:111

Существующие ограничения (обременения) права: доверительное управление о чем в Едином государственном реестре прав на недвижимое имущество и сделок с ним "28" декабря 2012 года сделана запись регистрации № 58-58-12/008/2012-040

Регистратор _____

Копия _____

Юсу
(подпись)

58 АБ № 353235

РОССИЙСКАЯ ФЕДЕРАЦИЯ
ЕДИНЫЙ ГОСУДАРСТВЕННЫЙ РЕЕСТР ПРАВ НА НЕДВИЖИМОЕ ИМУЩЕСТВО И СДЕЛОК С НИМ

СВИДЕТЕЛЬСТВО
О ГОСУДАРСТВЕННОЙ РЕГИСТРАЦИИ ПРАВА

Управление Федеральной службы государственной регистрации,
кадастра и картографии по Пензенской области

Дата выдачи: "27" декабря 2012 года

Документы-основания: • Договор купли-продажи земельных долей от 19.10.2012 №045-01
• Договор купли-продажи долей в земельных участках от 20.11.2012 №053

Субъект (субъекты) права: Владельцы инвестиционных паев
- Закрытый паевой инвестиционный фонд "Финанс-Капитальные вложения", данные о которых устанавливаются на основании данных лицевых счетов владельцев инвестиционных паев в реестре владельцев инвестиционных паев и счетов депо владельцев инвестиционных паев

Вид права: Общая долевая собственность

Объект права: Земельный участок для сельскохозяйственного производства, категория земель: земли сельскохозяйственного назначения, общая площадь 499942 кв. м, адрес (местонахождение) объекта: Участок находится примерно в 3240 м по направлению на юго-восток от ориентира жилой дом, расположенного за пределами участка, адрес ориентира: Пензенская область, Кшишлейский район, с.Трескино, ул. Российская, д.8

Кадастровый (или условный) номер: 58-12-7802001:110

Существующие ограничения (обременения) права: доверительное управление о чем в Едином государственном реестре прав на недвижимое имущество и сделок с ним "27" декабря 2012 года сделана запись регистрации № 58-58-12/008/2012-039

Регистратор _____
Копия _____
Тогу
(подпись)

58 АБ № 353217

РОССИЙСКАЯ ФЕДЕРАЦИЯ
ЕДИНЫЙ ГОСУДАРСТВЕННЫЙ РЕЕСТР ПРАВ НА НЕДВИЖИМОЕ ИМУЩЕСТВО И СДЕЛОК С НИМ

СВИДЕТЕЛЬСТВО
О ГОСУДАРСТВЕННОЙ РЕГИСТРАЦИИ ПРАВА

Управление Федеральной службы государственной регистрации,
кадастра и картографии по Пензенской области

Дата выдачи: "28" декабря 2012 года

Документы-основания: • Договор купли-продажи земельных долей от 19.10.2012 №045-01
• Договор купли-продажи долей в земельных участках от 20.11.2012 №053

Субъект (субъекты) права: Владельцы инвестиционных паев
- Закрытый паевой инвестиционный фонд "Финанс-Капитальные вложения", данные о которых устанавливаются на основании данных лицевых счетов владельцев инвестиционных паев и реестре владельцев инвестиционных паев и счетов депо владельцев инвестиционных паев

Вид права: Общая долевая собственность

Объект права: Земельный участок для сельскохозяйственного производства, категория земель: земли сельскохозяйственного назначения, общая площадь 1939632 кв. м, адрес (местонахождение) объекта: Участок находится примерно в 1880 м по направлению на юго-восток от ориентира нежилое здание, расположенного за пределами участка, адрес ориентира: Пензенская область, Кшишлейский район, с.Сумы, пл.Центральная, д.2-1

Кадастровый (или условный) номер: 58-12-7801002:14

Существующие ограничения (обременения) права: доверительное управление о чем в Едином государственном реестре прав на недвижимое имущество и сделок с ним "28" декабря 2012 года сделана запись регистрации № 58-58-12/008/2012-059

Регистратор _____
Копия _____
Тогу
(подпись)

58 АБ № 353234

РОССИЙСКАЯ ФЕДЕРАЦИЯ
СЛУЖБА ГОСУДАРСТВЕННОГО РЕЕСТРА ПРАВ НА НЕДВИЖИМОЕ ИМУЩЕСТВО И СДЕЛОК С НИМ

СВИДЕТЕЛЬСТВО
О ГОСУДАРСТВЕННОЙ РЕГИСТРАЦИИ ПРАВА

Управление Федеральной службы государственной регистрации,
кадастра и картографии по Пензенской области

Дата выдачи: "28" декабря 2012 года

Документы-основания: • Договор купли-продажи земельных долей от 19.10.2012 №045-01
• Договор купли-продажи долей в земельных участках от 20.11.2012 №055

Субъект (субъекты) права: Владельцы инвестиционных паев
- Закрытый реальный паевой инвестиционный фонд "Финанс-Капитальные вложения", данные о которых устанавливаются на основании данных лицевых счетов владельцев инвестиционных паев в реестре владельцев инвестиционных паев и счетов депо владельцев инвестиционных паев

Вид права: Общая долевая собственность

Объект права: Земельный участок для сельскохозяйственного производства, категория земель: земли сельскохозяйственного назначения, общая площадь 2130547 кв. м, адрес (местонахождение) объекта: Участок находится примерно в 1470 м по направлению на юго-восток от ориентира нежилое здание, расположенного за пределами участка, адрес ориентира: Пензенская область, Козьмодемьянский район, с.Сумы, пл.Центральная, д.2-1

Кадастровый (или условный) номер: 58:12:7801002:15

Существующие ограничения (обременения) права: доверительное управление о чем в Едином государственном реестре прав на недвижимое имущество и сделок с ним "28" декабря 2012 года сделана запись регистрации № 58-58-12/008/2012-058

Регистратор _____ Копия _____

58 АБ № 353233

РОССИЙСКАЯ ФЕДЕРАЦИЯ
СЛУЖБА ГОСУДАРСТВЕННОГО РЕЕСТРА ПРАВ НА НЕДВИЖИМОЕ ИМУЩЕСТВО И СДЕЛОК С НИМ

СВИДЕТЕЛЬСТВО
О ГОСУДАРСТВЕННОЙ РЕГИСТРАЦИИ ПРАВА

Управление Федеральной службы государственной регистрации,
кадастра и картографии по Пензенской области

Дата выдачи: "21" декабря 2012 года

Документы-основания: • Договор купли-продажи земельных долей от 24.10.2012 №046-01
• Договор купли-продажи долей в земельных участках от 22.11.2012 №054

Субъект (субъекты) права: Владельцы инвестиционных паев
- Закрытый реальный паевой инвестиционный фонд "Финанс-Капитальные вложения", данные о которых устанавливаются на основании данных лицевых счетов владельцев инвестиционных паев в реестре владельцев инвестиционных паев и счетов депо владельцев инвестиционных паев

Вид права: Общая долевая собственность

Объект права: Земельный участок для сельскохозяйственного производства, категория земель: земли сельскохозяйственного назначения, общая площадь 2980653 кв. м, адрес (местонахождение) объекта: Участок находится примерно в 2090 м по направлению на северо-запад от ориентира жилой дом, расположенного за пределами участка, адрес ориентира: Пензенская область, Козьмодемьянский район, с.Березовка, ул.Первомайская, 9

Кадастровый (или условный) номер: 58:12:7401001:37

Существующие ограничения (обременения) права: доверительное управление о чем в Едином государственном реестре прав на недвижимое имущество и сделок с ним "20" декабря 2012 года сделана запись регистрации № 58-58-12/002/2012-840

Регистратор _____ Архив № 14, И _____

58 АБ № 309920

РОССИЙСКАЯ ФЕДЕРАЦИЯ
ЕДИНЫЙ ГОСУДАРСТВЕННЫЙ РЕЕСТР ПРАВ НА НЕДВИЖИМОЕ ИМУЩЕСТВО И СДЕЛОК С НИМ

СВИДЕТЕЛЬСТВО
О ГОСУДАРСТВЕННОЙ РЕГИСТРАЦИИ ПРАВА

Управление Федеральной службы государственной регистрации,
кадастра и картографии по Пензенской области

Дата выдачи: "21" декабря 2012 года

Документы-основания: • Договор купли-продажи земельных долей от 24.10.2012 №046-01
• Договор купли-продажи долей в земельных участках от 22.11.2012 №054

Субъект (субъекты) права: Владельцы инвестиционных паев
- Закрытый паевой инвестиционный фонд "Финанс-Капитальные вложения", данные о которых устанавливаются на основании данных лицевых счетов владельцев инвестиционных паев в реестре владельцев инвестиционных паев и счетов депо владельцев инвестиционных паев

Вид права: Общая долевая собственность

Объект права: Земельный участок для сельскохозяйственного производства, категория земель: земля сельскохозяйственного назначения, общая площадь 31220 кв. м, адрес (местонахождение) объекта: Участок находится примерно в 4210 м по направлению на северо-восток от ориентира жилой дом, расположенного за пределами участка, адрес ориентира: Пензенская область, Колышлейский район, с.Березовка, ул. Первомайская, 9

Кадастровый (или условный) номер: 58:12:7401001:35

Существующие ограничения (обременения) права: доверительное управление о чем в Едином государственном реестре прав на недвижимое имущество и сделок с ним "21" декабря 2012 года сделана запись регистрации № 58-58-12/002/2012-841

Регистратор: Арипова Н. В. (подпись)

58 АБ № 309919

РОССИЙСКАЯ ФЕДЕРАЦИЯ
ЕДИНЫЙ ГОСУДАРСТВЕННЫЙ РЕЕСТР ПРАВ НА НЕДВИЖИМОЕ ИМУЩЕСТВО И СДЕЛОК С НИМ

СВИДЕТЕЛЬСТВО
О ГОСУДАРСТВЕННОЙ РЕГИСТРАЦИИ ПРАВА

Управление Федеральной службы государственной регистрации,
кадастра и картографии по Пензенской области

Дата выдачи: "21" декабря 2012 года

Документы-основания: • Договор купли-продажи земельных долей от 24.10.2012 №046-01
• Договор купли-продажи долей в земельных участках от 22.11.2012 №054

Субъект (субъекты) права: Владельцы инвестиционных паев
- Закрытый паевой инвестиционный фонд "Финанс-Капитальные вложения", данные о которых устанавливаются на основании данных лицевых счетов владельцев инвестиционных паев в реестре владельцев инвестиционных паев и счетов депо владельцев инвестиционных паев

Вид права: Общая долевая собственность

Объект права: Земельный участок для сельскохозяйственного производства, категория земель: земля сельскохозяйственного назначения, общая площадь 2211246 кв. м, адрес (местонахождение) объекта: Участок находится примерно в 2860 м по направлению на север от ориентира жилой дом, расположенного за пределами участка, адрес ориентира: Пензенская область, Колышлейский район, с.Березовка, ул. Первомайская, 9

Кадастровый (или условный) номер: 58:12:7401001:31

Существующие ограничения (обременения) права: доверительное управление о чем в Едином государственном реестре прав на недвижимое имущество и сделок с ним "21" декабря 2012 года сделана запись регистрации № 58-58-12/002/2012-842

Регистратор: Арипова Н. В. (подпись)

58 АБ № 309918

РОССИЙСКАЯ ФЕДЕРАЦИЯ
ЕДИНЫЙ ГОСУДАРСТВЕННЫЙ РЕЕСТР ПРАВ НА НЕДВИЖИМОЕ ИМУЩЕСТВО И СДЕЛОК С НИМ

СВЕДЕТЕЛЬСТВО
О ГОСУДАРСТВЕННОЙ РЕГИСТРАЦИИ ПРАВА

Управление Федеральной службы государственной регистрации,
кадастра и картографии по Пензенской области

Дата выдачи: "21" декабря 2012 года

Документы-основания: • Договор купли-продажи земельных долей от 24.10.2012 №046-01
• Договор купли-продажи долей в земельных участках от 22.11.2012 №054

Субъект (субъекты) права: Владельцы инвестиционных паев
- Закрытый реальный паевой инвестиционный фонд "Фонд-Капитальные вложения", данные о которых устанавливаются на основании данных лицевых счетов владельцев инвестиционных паев в реестре владельцев инвестиционных паев и счетов депо владельцев инвестиционных паев

Вид права: Общая долевая собственность

Объект права: Земельный участок для сельскохозяйственного производства, категория земель: земля сельскохозяйственного назначения, общая площадь 1114549 кв. м, адрес (местонахождение) объекта: Участок находится примерно в 710 м по направлению на север-запад от ориентира жилой дом, расположенного за пределами участка, адрес ориентира: Пензенская область, Колыбельский район, с.Березовка, ул. Первомайская, 9

Кадастровый (или условный) номер: 58:12:7401001:59

Существующие ограничения (обременения) права: доверительное управление, о чем в Едином государственном реестре прав на недвижимое имущество и сделок с ним "21" декабря 2012 года сделана запись регистрации № 58-58-12/002/2012-843

Регистратор: Арапова И.В. (подпись)

58 АБ № 309917

РОССИЙСКАЯ ФЕДЕРАЦИЯ
ЕДИНЫЙ ГОСУДАРСТВЕННЫЙ РЕЕСТР ПРАВ НА НЕДВИЖИМОЕ ИМУЩЕСТВО И СДЕЛОК С НИМ

СВЕДЕТЕЛЬСТВО
О ГОСУДАРСТВЕННОЙ РЕГИСТРАЦИИ ПРАВА

Управление Федеральной службы государственной регистрации,
кадастра и картографии по Пензенской области

Дата выдачи: "21" декабря 2012 года

Документы-основания: • Договор купли-продажи земельных долей от 24.10.2012 №046-01
• Договор купли-продажи долей в земельных участках от 22.11.2012 №054

Субъект (субъекты) права: Владельцы инвестиционных паев
- Закрытый реальный паевой инвестиционный фонд "Фонд-Капитальные вложения", данные о которых устанавливаются на основании данных лицевых счетов владельцев инвестиционных паев в реестре владельцев инвестиционных паев и счетов депо владельцев инвестиционных паев

Вид права: Общая долевая собственность


Объект права: Земельный участок для сельскохозяйственного производства, категория земель: земля сельскохозяйственного назначения, общая площадь 933012 кв. м, адрес (местонахождение) объекта: Участок находится примерно в 7990 м по направлению на север-запад от ориентира жилой дом, расположенного за пределами участка, адрес ориентира: Пензенская область, Колыбельский район, с.Березовка, ул. Первомайская, 9

Кадастровый (или условный) номер: 58:12:7003005:47


Существующие ограничения (обременения) права: доверительное управление, о чем в Едином государственном реестре прав на недвижимое имущество и сделок с ним "21" декабря 2012 года сделана запись регистрации № 58-58-12/002/2012-844


Регистратор: Арапова И.В. (подпись)

58 АБ № 309916


ОБЛАСТНОЕ АГЕНТСТВО
ГОСУДАРСТВЕННОЙ РЕГИСТРАЦИИ ПРАВА
 Управление Федеральной службы государственной регистрации,
 кадастра и картографии по Пензенской области

Дата выдачи: "21" декабря 2012 года
Документы-основания: • Договор купли-продажи земельных долей от 24.10.2012 №046-01
 • Договор купли-продажи долей в земельных участках от 22.11.2012 №054
Субъект (субъекты) права: Владельцы инвестиционных паев
 - Открытый паевой инвестиционный фонд "Финанс-Капитальные вложения", данные о
 которых устанавливаются на основании данных личных счетов владельцев инвестиционных
 паев в реестре владельцев инвестиционных паев и счетов депо владельцев инвестиционных
 паев
Вид права: Общая долевая собственность
Объект права: Земельный участок для сельскохозяйственного производства, категория
 земель: земли сельскохозяйственного назначения, общая площадь 1149291 кв. м, адрес
 (местонахождение) объекта: Участок находится примерно в 6410 м. по направлению на север-северо-
 запад от ориентира жилой дом, расположенного за пределами участка, адрес ориентира:
 Пензенская область, Колышлейский район, с.Березовка, ул. Первомайская, 9
Кадастровый (или условный) номер: 58:12:7003005:45
Существующие ограничения (обременения) права: доверительное управление
 о чем в Едином государственном реестре прав на недвижимое имущество и сделок с ним "21"
 декабря 2012 года сделана запись регистрации № 58-58-12/002/2012-845

Регистратор Арипова Н. В. (подпись)



 58 АБ № 309915


ОБЛАСТНОЕ АГЕНТСТВО
ГОСУДАРСТВЕННОЙ РЕГИСТРАЦИИ ПРАВА
 Управление Федеральной службы государственной регистрации,
 кадастра и картографии по Пензенской области

Дата выдачи: "21" декабря 2012 года
Документы-основания: • Договор купли-продажи земельных долей от 24.10.2012 №046-01
 • Договор купли-продажи долей в земельных участках от 22.11.2012 №054
Субъект (субъекты) права: Владельцы инвестиционных паев
 - Открытый паевой инвестиционный фонд "Финанс-Капитальные вложения", данные о
 которых устанавливаются на основании данных личных счетов владельцев инвестиционных
 паев в реестре владельцев инвестиционных паев и счетов депо владельцев инвестиционных
 паев
Вид права: Общая долевая собственность
Объект права: Земельный участок для сельскохозяйственного производства, категория
 земель: земли сельскохозяйственного назначения, общая площадь 1106664 кв. м, адрес
 (местонахождение) объекта: Участок находится примерно в 2430 м по направлению на север-северо-
 запад от ориентира жилой дом, расположенного за пределами участка, адрес ориентира:
 Пензенская область, Колышлейский район, с.Березовка, ул. Первомайская, 9
Кадастровый (или условный) номер: 58:12:7401001:32
Существующие ограничения (обременения) права: доверительное управление
 о чем в Едином государственном реестре прав на недвижимое имущество и сделок с ним "21"
 декабря 2012 года сделана запись регистрации № 58-58-12/002/2012-846

Регистратор Арипова Н. В. (подпись)



 58 АБ № 309914


ОБНАРУЖЕНО
О ГОСУДАРСТВЕННОЙ РЕГИСТРАЦИИ ПРАВА
 Управление Федеральной службы государственной регистрации,
 кадастра и картографии по Пензенской области

Дата выдачи: "21" декабря 2012 года
 Документы-основания: • Договор купли-продажи земельных долей от 24.10.2012 №046-01
 • Договор купли-продажи долей в земельных участках от 22.11.2012 №054
Субъект (субъекты) права: Владельцы инвестиционных паев
 - "Закрытый паевой инвестиционный фонд "Финанс-Капитальные вложения", данные о которых устанавливаются на основании данных лицевых счетов владельцев инвестиционных паев и реестре владельцев инвестиционных паев и счетов депо владельцев инвестиционных паев

Вид права: Общая долевая собственность
Объект права: Земельный участок для сельскохозяйственного производства, категория земель: земли сельскохозяйственного назначения, общая площадь 1018274 кв. м, адрес (местонахождение) объекта: Участок находится примерно в 1580 м. по направлению на северо-восток от ориентира жилой дом, расположенного за пределами участка, адрес ориентира: Пензенская область, Козьмодемьянский район, с.Березовка, ул. Первомайская, 9

Кадастровый (или условный) номер: 58:12:7202005:199
Существующие ограничения (обременения) права: доверительное управление о чем в Едином государственном реестре прав на недвижимое имущество и сделок с ним "21" декабря 2012 года сделана запись регистрации № 58-58-12/002/2012-847

Регистратор  Артюхов Е.В. (подпись)

58 АБ № 309913 


ОБНАРУЖЕНО
О ГОСУДАРСТВЕННОЙ РЕГИСТРАЦИИ ПРАВА
 Управление Федеральной службы государственной регистрации,
 кадастра и картографии по Пензенской области

Дата выдачи: "21" декабря 2012 года
 Документы-основания: • Договор купли-продажи земельных долей от 24.10.2012 №046-01
 • Договор купли-продажи долей в земельных участках от 22.11.2012 №054
Субъект (субъекты) права: Владельцы инвестиционных паев
 - "Закрытый паевой инвестиционный фонд "Финанс-Капитальные вложения", данные о которых устанавливаются на основании данных лицевых счетов владельцев инвестиционных паев и реестре владельцев инвестиционных паев и счетов депо владельцев инвестиционных паев

Вид права: Общая долевая собственность
Объект права: Земельный участок для сельскохозяйственного производства, категория земель: земли сельскохозяйственного назначения, общая площадь 41431 кв. м, адрес (местонахождение) объекта: Участок находится примерно в 3120 м по направлению на северо-восток от ориентира жилой дом, расположенного за пределами участка, адрес ориентира: Пензенская область, Козьмодемьянский район, с.Березовка, ул. Первомайская, 9

Кадастровый (или условный) номер: 58:12:7202001:134
Существующие ограничения (обременения) права: доверительное управление о чем в Едином государственном реестре прав на недвижимое имущество и сделок с ним "21" декабря 2012 года сделана запись регистрации № 58-58-12/002/2012-848

Регистратор  Артюхов Е.В. (подпись)

58 АБ № 309912 


 РОССИЙСКАЯ ФЕДЕРАЦИЯ
 Единый государственный реестр прав на недвижимое имущество и сделок с ним
ОБЯЗАТЕЛЬСТВО
 ГОСУДАРСТВЕННОЙ РЕГИСТРАЦИИ ПРАВА

Управление Федеральной службы государственной регистрации,
 кадастра и картографии по Пензенской области

Дата выдачи: "20" декабря 2012 года
 Документы-основания: • Договор купли-продажи долей в земельных участках от 22.11.2012 №054
 • Договор купли-продажи земельных долей от 24.10.2012 №046-01
 Субъект (субъекты) права: Владельца инвестиционных паев
 - Закрытый паевой инвестиционный фонд "Финанс-Капитальные вложения", данные о которых устанавливаются на основании данных лицевых счетов владельцев инвестиционных паев в реестре владельцев инвестиционных паев и счетов депо владельцев инвестиционных паев

Вид права: Общая долевая собственность
 Объект права: Земельный участок для сельскохозяйственного производства, категория земель: земли сельскохозяйственного назначения, общая площадь 3725570 кв. м, адрес (местонахождение) объекта: Участок находится примерно в 1130 м по направлению на запад от ориентира жилой дом, расположенного за пределами участка, адрес ориентира: Пензенская область, Колышлейский район, с.Березовка, ул. Первомайская, 9

Кадастровый (или условный) номер: 58:12:7401001:43
 Существующие ограничения (обременения) права: доверительное управление о чем в Едином государственном реестре прав на недвижимое имущество и сделок с ним "20" декабря 2012 года сделана запись регистрации № 58-58-12/002/2012-831

Регистратор Арипова Н. В. 
(подпись)


58 АБ № 309934


 РОССИЙСКАЯ ФЕДЕРАЦИЯ
 Единый государственный реестр прав на недвижимое имущество и сделок с ним
ОБЯЗАТЕЛЬСТВО
 ГОСУДАРСТВЕННОЙ РЕГИСТРАЦИИ ПРАВА

Управление Федеральной службы государственной регистрации,
 кадастра и картографии по Пензенской области

Дата выдачи: "21" декабря 2012 года
 Документы-основания: • Договор купли-продажи долей в земельных участках от 22.11.2012 №054
 • Договор купли-продажи земельных долей от 24.10.2012 №046-01
 Субъект (субъекты) права: Владельца инвестиционных паев
 - Закрытый паевой инвестиционный фонд "Финанс-Капитальные вложения", данные о которых устанавливаются на основании данных лицевых счетов владельцев инвестиционных паев в реестре владельцев инвестиционных паев и счетов депо владельцев инвестиционных паев

Вид права: Общая долевая собственность
 Объект права: Земельный участок для сельскохозяйственного производства, категория земель: земли сельскохозяйственного назначения, общая площадь 1222246 кв. м, адрес (местонахождение) объекта: Участок находится примерно в 370 м по направлению на северо-восток от ориентира жилой дом, расположенного за пределами участка, адрес ориентира: Пензенская область, Колышлейский район, с.Березовка, ул. Первомайская, 9

Кадастровый (или условный) номер: 58:12:7401001:41
 Существующие ограничения (обременения) права: доверительное управление о чем в Едином государственном реестре прав на недвижимое имущество и сделок с ним "21" декабря 2012 года сделана запись регистрации № 58-58-12/002/2012-832

Регистратор Арипова Н. В. 
(подпись)


58 АБ № 309935

РОССИЙСКАЯ ФЕДЕРАЦИЯ
ЕДИНЫЙ ГОСУДАРСТВЕННЫЙ РЕЕСТР ПРАВ НА НЕДВИЖИМОЕ ИМУЩЕСТВО И СДЕЛОК С НИМ

СМЯТАТЕЛЬСТВО
ФЕДЕРАЛЬНОЙ СЛУЖБЫ ГОСУДАРСТВЕННОЙ РЕГИСТРАЦИИ ПРАВ

Управление Федеральной службы государственной регистрации, кадастра и картографии по Пензенской области

Дата выдачи: "21" декабря 2012 года

Документы-основания: • Договор купли-продажи долей в земельных участках от 22.11.2012 №054
• Договор купли-продажи земельных долей от 24.10.2012 №046-01

Субъект (субъекты) права: Владельцы инвестиционных паев
- Закрытый рентный паевой инвестиционный фонд "Финанс-Капитальные вложения", данные о которых утв. являются на основании данных лицевых счетов владельцев инвестиционных паев в реестре владельцев инвестиционных паев и счетов депо владельцев инвестиционных паев

Вид права: Общая долевая собственность

Объект права: Земельный участок для сельскохозяйственного производства, категория земель: земли сельскохозяйственного назначения, общая площадь 125988 кв. м, адрес (местонахождение) объекта: Участок находится примерно в 4630 м по направлению на запад от ориентира жилой дом, расположенного за пределами участка, адрес ориентира: Пензенская область, Кольчальский район, с.Березовка, ул. Первомайская, 9

Кадастровый (или условный) номер: 58:12:7401001:45

Существующие ограничения (обременения) права: доверительное управление о чем в Едином государственном реестре прав на недвижимое имущество и сделок с ним "21" декабря 2012 года сделана запись регистрации № 58-58-12/002/2012-833

Регистратор  (подпись)

58 АБ № 309938 

РОССИЙСКАЯ ФЕДЕРАЦИЯ
ЕДИНЫЙ ГОСУДАРСТВЕННЫЙ РЕЕСТР ПРАВ НА НЕДВИЖИМОЕ ИМУЩЕСТВО И СДЕЛОК С НИМ

СМЯТАТЕЛЬСТВО
ФЕДЕРАЛЬНОЙ СЛУЖБЫ ГОСУДАРСТВЕННОЙ РЕГИСТРАЦИИ ПРАВ

Управление Федеральной службы государственной регистрации, кадастра и картографии по Пензенской области

Дата выдачи: "21" декабря 2012 года

Документы-основания: • Договор купли-продажи долей в земельных участках от 22.11.2012 №054
• Договор купли-продажи земельных долей от 24.10.2012 №046-01

Субъект (субъекты) права: Владельцы инвестиционных паев
- Закрытый рентный паевой инвестиционный фонд "Финанс-Капитальные вложения", данные о которых утв. являются на основании данных лицевых счетов владельцев инвестиционных паев в реестре владельцев инвестиционных паев и счетов депо владельцев инвестиционных паев

Вид права: Общая долевая собственность

Объект права: Земельный участок для сельскохозяйственного производства, категория земель: земли сельскохозяйственного назначения, общая площадь 59935 кв. м, адрес (местонахождение) объекта: Участок находится примерно в 2760 м по направлению на северо-восток от ориентира жилой дом, расположенного за пределами участка, адрес ориентира: Пензенская область, Кольчальский район, с.Березовка, ул. Первомайская, 9

Кадастровый (или условный) номер: 58:12:7401001:36

Существующие ограничения (обременения) права: доверительное управление о чем в Едином государственном реестре прав на недвижимое имущество и сделок с ним "21" декабря 2012 года сделана запись регистрации № 58-58-12/002/2012-834

Регистратор  (подпись)

58 АБ № 309936 


 РОССИЙСКАЯ ФЕДЕРАЦИЯ
 Единый государственный реестр прав на недвижимое имущество и сделок с ним
СВИДЕТЕЛЬСТВО
О ГОСУДАРСТВЕННОЙ РЕГИСТРАЦИИ ПРАВА
 Управление Федеральной службы государственной регистрации,
 кадастра и картографии по Пензенской области

Дата выдачи: "21" декабря 2012 года
 Документы-основания: • Договор купли-продажи долей в земельных участках от 22.11.2012 №054
 • Договор купли-продажи земельных долей от 24.10.2012 №046-01
 Субъект (субъекты) права: Владельцы инвестиционных паев
 - Закрытый паевой инвестиционный фонд "Финанс-Капитальные вложения", данные о которых устанавливаются на основании данных лицевых счетов владельцев инвестиционных паев в реестре владельцев инвестиционных паев и счетов депо владельцев инвестиционных паев

Вид права: Общая долевая собственность.
 Объект права: Земельный участок для сельскохозяйственного производства, категория земель: земли сельскохозяйственного назначения, общая площадь 1177832 кв. м, адрес (местонахождение) объекта: Участок находится примерно в 2480 м по направлению на северо-запад от ориентира жилой дом, расположенного за пределами участка, адрес ориентира: Пензенская область, Колышлейский район, с.Березовка, ул. Первомайская, 9

Кадастровый (или условный) номер: 58:12:7401001:33
 Существующие ограничения (обременения) права: доверительное управление о чем в Едином государственном реестре прав на недвижимое имущество и сделок с ним "21" декабря 2012 года сделана запись регистрации № 58-58-12/002/2012-835

Регистратор Арапова И. В. (подпись)


58 АБ № 309937


 РОССИЙСКАЯ ФЕДЕРАЦИЯ
 Единый государственный реестр прав на недвижимое имущество и сделок с ним
СВИДЕТЕЛЬСТВО
О ГОСУДАРСТВЕННОЙ РЕГИСТРАЦИИ ПРАВА
 Управление Федеральной службы государственной регистрации,
 кадастра и картографии по Пензенской области

Дата выдачи: "21" декабря 2012 года
 Документы-основания: • Договор купли-продажи долей в земельных участках от 22.11.2012 №054
 • Договор купли-продажи земельных долей от 24.10.2012 №046-01
 Субъект (субъекты) права: Владельцы инвестиционных паев
 - Закрытый паевой инвестиционный фонд "Финанс-Капитальные вложения", данные о которых устанавливаются на основании данных лицевых счетов владельцев инвестиционных паев в реестре владельцев инвестиционных паев и счетов депо владельцев инвестиционных паев

Вид права: Общая долевая собственность.
 Объект права: Земельный участок для сельскохозяйственного производства, категория земель: земли сельскохозяйственного назначения, общая площадь 1605501 кв. м, адрес (местонахождение) объекта: Участок находится примерно в 3590 м по направлению на северо-запад от ориентира жилой дом, расположенного за пределами участка, адрес ориентира: Пензенская область, Колышлейский район, с.Березовка, ул. Первомайская, 9

Кадастровый (или условный) номер: 58:12:7401001:29
 Существующие ограничения (обременения) права: доверительное управление о чем в Едином государственном реестре прав на недвижимое имущество и сделок с ним "21" декабря 2012 года сделана запись регистрации № 58-58-12/002/2012-836

Регистратор Арапова И. В. (подпись)


58 АБ № 309939

РОССИЙСКАЯ ФЕДЕРАЦИЯ
ЕДИНЫЙ ГОСУДАРСТВЕННЫЙ РЕЕСТР ПРАВ НА НЕДВИЖИМОЕ ИМУЩЕСТВО И СДЕЛОК С НИМ

ОБЯЗАТЕЛЬСТВО
в ГОСУДАРСТВЕННОЙ РЕГИСТРАЦИИ ПРАВА

Управление Федеральной службы государственной регистрации,
кадастра и картографии по Пензенской области

Дата выдачи: "21" декабря 2012 года

Документы-основания: • Договор купли-продажи земельных долей от 24.10.2012 №046-01
• Договор купли-продажи долей в земельных участках от 22.11.2012 №054

Субъект (субъекты) права: Владальца инвестиционных паев
- Закрытый паевой инвестиционный фонд "Фонд-Капитальные вложения", данные о которых устанавливаются на основании данных лицевых счетов владельца инвестиционных паев в реестре владельцев инвестиционных паев и счетов депо владельца инвестиционных паев

Вид права: Общая долевая собственность


Объект права: Земельный участок для сельскохозяйственного производства, категория земель: земли сельскохозяйственного назначения, общая площадь 734834 кв. м, адрес (местонахождение) объекта: Участок находится примерно в 3960 м по направлению на северо-восток от ориентира жилой дом, расположенного за пределами участка, адрес ориентира: Пензенская область, Кольчашевский район, с.Березовка, ул. Первомайская, 9

Кадастровый (или условный) номер: 58:12:7401001:34

Существующие ограничения (обременения) права: доверительное управление о чем в Едином государственном реестре прав на недвижимое имущество и сделок с ним "21" декабря 2012 года сделана запись регистрации № 58-58-12/002/2012-837

Регистратор _____
Арановский И. В. (подпись)



58 АБ № 309940 

РОССИЙСКАЯ ФЕДЕРАЦИЯ
ЕДИНЫЙ ГОСУДАРСТВЕННЫЙ РЕЕСТР ПРАВ НА НЕДВИЖИМОЕ ИМУЩЕСТВО И СДЕЛОК С НИМ

ОБЯЗАТЕЛЬСТВО
в ГОСУДАРСТВЕННОЙ РЕГИСТРАЦИИ ПРАВА

Управление Федеральной службы государственной регистрации,
кадастра и картографии по Пензенской области

Дата выдачи: "21" декабря 2012 года

Документы-основания: • Договор купли-продажи земельных долей от 24.10.2012 №046-01
• Договор купли-продажи долей в земельных участках от 22.11.2012 №054

Субъект (субъекты) права: Владальца инвестиционных паев
- Закрытый паевой инвестиционный фонд "Фонд-Капитальные вложения", данные о которых устанавливаются на основании данных лицевых счетов владельца инвестиционных паев в реестре владельцев инвестиционных паев и счетов депо владельца инвестиционных паев


Вид права: Общая долевая собственность

Объект права: Земельный участок для сельскохозяйственного производства, категория земель: земли сельскохозяйственного назначения, общая площадь 59083 кв. м, адрес (местонахождение) объекта: Участок находится примерно в 3160 м по направлению на северо-восток от ориентира жилой дом, расположенного за пределами участка, адрес ориентира: Пензенская область, Кольчашевский район, с.Березовка, ул. Первомайская, 9

Кадастровый (или условный) номер: 58:12:7401001:42

Существующие ограничения (обременения) права: доверительное управление о чем в Едином государственном реестре прав на недвижимое имущество и сделок с ним "20" декабря 2012 года сделана запись регистрации № 58-58-12/002/2012-838

Регистратор _____
Арановский И. В. (подпись)



58 АБ № 309942 

РОССИЙСКАЯ ФЕДЕРАЦИЯ
СВЯТАТЕЛЬСТВО
О ГОСУДАРСТВЕННОЙ РЕГИСТРАЦИИ ПРАВА
 Управление Федеральной службы государственной регистрации,
 кадастра и картографии по Пензенской области

Дата выдачи: "21" декабря 2012 года

Документы-основания: • Договор купли-продажи земельных долей от 24.10.2012 №046-01
 • Договор купли-продажи долей в земельных участках от 22.11.2012 №054

Субъект (субъекты) права: Владелец инвестиционных паев
 - Закрытый паевой инвестиционный фонд "Финанс-Капитальные вложения", данные о которых устанавливаются на основании данных лицевых счетов владельцев инвестиционных паев в реестре владельцев инвестиционных паев и счетом депо владельцев инвестиционных паев

Вид права: Община долевая собственность

Объект права: Земельный участок для сельскохозяйственного назначения, категория земель: земли сельскохозяйственного назначения, общая площадь: 2473951 кв. м, адрес (местонахождение) объекта: Участок находится примерно в 2800 м по направлению на север-запад от ориентира жилой дом, расположенного за пределами участка, адрес ориентира: Пензенская область, Кольчашинский район, с. Березовка, ул. Первомайская, 9

Кадастровый (или условный) номер: 58:12:7401001:30

Существующие ограничения (обременения) права: доверительное управление о чем в Едином государственном реестре прав на недвижимое имущество и сделок с ним "20" декабря 2012 года сделана запись регистрации № 58-58-12/002/2012-839

Регистратор  Арапова Н. В. (подпись)

58 АБ № 309941 

РОССИЙСКАЯ ФЕДЕРАЦИЯ
СВЯТАТЕЛЬСТВО
О ГОСУДАРСТВЕННОЙ РЕГИСТРАЦИИ ПРАВА
 Управление Федеральной службы государственной регистрации,
 кадастра и картографии по Пензенской области

Дата выдачи: "21" декабря 2012 года

Документы-основания: • Договор купли-продажи земельных долей от 19.10.2012 №045-01
 • Договор купли-продажи долей в земельных участках от 16.11.2012 №049

Субъект (субъекты) права: Владелец инвестиционных паев
 - Закрытый паевой инвестиционный фонд "Финанс-Капитальные вложения", данные о которых устанавливаются на основании данных лицевых счетов владельцев инвестиционных паев в реестре владельцев инвестиционных паев и счетом депо владельцев инвестиционных паев

Вид права: Община долевая собственность


Объект права: Земельный участок для сельскохозяйственного назначения, категория земель: земли сельскохозяйственного назначения, общая площадь: 854149 кв. м, адрес (местонахождение) объекта: Участок находится примерно в 7430 м по направлению на север-запад от ориентира нежилое здание (школы), расположенного за пределами участка, адрес ориентира: Пензенская область, Кольчашинский район, с. Хопер, ул. Центральная, д.10А

Кадастровый (или условный) номер: 58:12:7002001:201

Существующие ограничения (обременения) права: доверительное управление о чем в Едином государственном реестре прав на недвижимое имущество и сделок с ним "21" декабря 2012 года сделана запись регистрации № 58-58-12/002/2012-869

Регистратор  Арапова Н. В. (подпись)

58 АБ № 309963 


 РОССИЙСКАЯ ФЕДЕРАЦИЯ
 ЕДИНЫЙ ГОСУДАРСТВЕННЫЙ РЕЕСТР ПРАВ НА НЕДВИЖИМОЕ ИМУЩЕСТВО И СДЕЛОК С НИМ

ОБЛАСТНОЕ
ГОСУДАРСТВЕННОЕ АГЕНТСТВО
ПО ГОСУДАРСТВЕННОЙ РЕГИСТРАЦИИ ПРАВ

Управление Федеральной службы государственной регистрации,
кадастра и картографии по Пензенской области

Дата выдачи: "22" декабря 2012 года

Документы-основания: • Договор купли-продажи земельных долей от 19.10.2012 №045-01
• Договор купли-продажи долей в земельных участках от 16.11.2012 №049

Субъект (субъекты) права: Владельцы инвестиционных паев
- Закрытый паевой инвестиционный фонд "Финанс-Капитальные вложения", данные о которых устанавливаются на основании данных лицевых счетов владельцев инвестиционных паев в реестре владельцев инвестиционных паев и счетов депо владельцев инвестиционных паев

Вид права: Общая долевая собственность

Объект права: Земельный участок для сельскохозяйственного производства, категория земель: земли сельскохозяйственного назначения, общая площадь: 1788723 кв. м, адрес (местонахождение) объекта: Участок находится примерно в 5520 м по направлению на северо-запад от ориентира нежилое здание (школа), расположенного за пределами участка, адрес ориентира: Пензенская область, Козьмодемьянский район, с.Хопер, ул. Центральная, д.10А

Кадастровый (или условный) номер: 58:12:7002001:207


Существующие ограничения (обременения) права: доверительное управление о чем в Едином государственном реестре прав на недвижимое имущество и сделок с ним "22" декабря 2012 года сделана запись регистрации № 58-58-12/002/2012-874

Регистратор _____

Копия _____

Жоу
(подпись)

58 АБ № 309978


 РОССИЙСКАЯ ФЕДЕРАЦИЯ
 ЕДИНЫЙ ГОСУДАРСТВЕННЫЙ РЕЕСТР ПРАВ НА НЕДВИЖИМОЕ ИМУЩЕСТВО И СДЕЛОК С НИМ

ОБЛАСТНОЕ
ГОСУДАРСТВЕННОЕ АГЕНТСТВО
ПО ГОСУДАРСТВЕННОЙ РЕГИСТРАЦИИ ПРАВ

Управление Федеральной службы государственной регистрации,
кадастра и картографии по Пензенской области

Дата выдачи: "22" декабря 2012 года

Документы-основания: • Договор купли-продажи земельных долей от 19.10.2012 №045-01
• Договор купли-продажи долей в земельных участках от 16.11.2012 №049

Субъект (субъекты) права: Владельцы инвестиционных паев
- Закрытый паевой инвестиционный фонд "Финанс-Капитальные вложения", данные о которых устанавливаются на основании данных лицевых счетов владельцев инвестиционных паев в реестре владельцев инвестиционных паев и счетов депо владельцев инвестиционных паев

Вид права: Общая долевая собственность

Объект права: Земельный участок для сельскохозяйственного производства, категория земель: земли сельскохозяйственного назначения, общая площадь: 1199504 кв. м, адрес (местонахождение) объекта: участок находится примерно в 2800 м по направлению на северо-запад от ориентира нежилое здание (школа), расположенного за пределами участка, адрес ориентира: Пензенская область, Козьмодемьянский район, с.Хопер, ул. Центральная, д.10А

Кадастровый (или условный) номер: 58:12:7002001:211

Существующие ограничения (обременения) права: доверительное управление о чем в Едином государственном реестре прав на недвижимое имущество и сделок с ним "22" декабря 2012 года сделана запись регистрации № 58-58-12/002/2012-875

Регистратор _____

Копия _____

Жоу
(подпись)

58 АБ № 309977


РОССИЙСКАЯ ФЕДЕРАЦИЯ
 Единый государственный реестр прав на недвижимое имущество и сделок с ним

СВЯТАТЕЛЬСТВО
ГОСУДАРСТВЕННОЙ РЕГИСТРАЦИИ ПРАВА
 Управление Федеральной службы государственной регистрации, кадастра и картографии по Пензенской области

Дата выдачи: "22" декабря 2012 года
 Документы-основания: • Договор купли-продажи земельных долей от 19.10.2012 №645-01
 • Договор купли-продажи долей в земельных участках от 16.11.2012 №649
 Субъект (субъекты) права: Владельцы инвестиционных паев
 - Закрытый паевой инвестиционный фонд "Финанс-Капитальные вложения", данные о которых устанавливаются на основании данных лицевых счетов владельцев инвестиционных паев в реестре владельцев инвестиционных паев и счетов депо владельцев инвестиционных паев

Вид права: Общая долевая собственность
 Объект права: Земельный участок для сельскохозяйственного производства, категория земель: земли сельскохозяйственного назначения, общая площадь 118841 кв. м, адрес (местонахождение) объекта: участок находится примерно в 4560м по направлению на север-запад от ориентира нежилое здание (школа), расположенного за пределами участка, адрес ориентира: Пензенская область, Колышлейский район, с.Хопер, ул. Центральная, д.10А

Кадастровый (или условный) номер: 58:12:7002001-210
 Существующие ограничения (обременения) права: доверительное управление о чем в Едином государственном реестре прав на недвижимое имущество и сделок с ним "22" декабря 2012 года сделана запись регистрации № 58-58-12/002/2012-876

Регистратор
 Коновалов  (подпись)

58 АБ № 309976


РОССИЙСКАЯ ФЕДЕРАЦИЯ
 Единый государственный реестр прав на недвижимое имущество и сделок с ним

СВЯТАТЕЛЬСТВО
ГОСУДАРСТВЕННОЙ РЕГИСТРАЦИИ ПРАВА
 Управление Федеральной службы государственной регистрации, кадастра и картографии по Пензенской области

Дата выдачи: "22" декабря 2012 года
 Документы-основания: • Договор купли-продажи земельных долей от 19.10.2012 №645-01
 • Договор купли-продажи долей в земельных участках от 16.11.2012 №649
 Субъект (субъекты) права: Владельцы инвестиционных паев
 - Закрытый паевой инвестиционный фонд "Финанс-Капитальные вложения", данные о которых устанавливаются на основании данных лицевых счетов владельцев инвестиционных паев в реестре владельцев инвестиционных паев и счетов депо владельцев инвестиционных паев

Вид права: Общая долевая собственность
 Объект права: Земельный участок для сельскохозяйственного производства, категория земель: земли сельскохозяйственного назначения, общая площадь 646899 кв. м, адрес (местонахождение) объекта: Участок находится примерно в 6100 м по направлению на север-запад от ориентира нежилое здание (школа), расположенного за пределами участка, адрес ориентира: Пензенская область, Колышлейский район, с.Хопер, ул. Центральная, д.10А

Кадастровый (или условный) номер: 58:12:7002001-204
 Существующие ограничения (обременения) права: доверительное управление о чем в Едином государственном реестре прав на недвижимое имущество и сделок с ним "22" декабря 2012 года сделана запись регистрации № 58-58-12/002/2012-877

Регистратор
 Коновалов  (подпись)

58 АБ № 309975


 РОССИЙСКАЯ ФЕДЕРАЦИЯ
 Единый государственный реестр прав на недвижимое имущество и сделок с ним

СВИДЕТЕЛЬСТВО

О ГОСУДАРСТВЕННОЙ РЕГИСТРАЦИИ ПРАВА

Управление Федеральной службы государственной регистрации, кадастра и картографии по Пензенской области

Дата выдачи: "22" декабря 2012 года

Документы-основания: • Договор купли-продажи земельных долей от 19.10.2012 №045-01
• Договор купли-продажи долей в земельных участках от 16.11.2012 №049

Субъект (субъекты) права: Владельца инвестиционных паев
- Закрытый паевой инвестиционный фонд "Финанс-Капитальные вложения", данные о которых устанавливаются на основании данных лицевых счетов владельцев инвестиционных паев в реестре владельцев инвестиционных паев и счетов депо владельцев инвестиционных паев

Вид права: Общая долевая собственность

Объект права: Земельный участок для сельскохозяйственного производства, категория земель: земли сельскохозяйственного назначения, общая площадь 558196 кв. м, адрес (местонахождение) объекта: Участок находится примерно в 6830 м по направлению на север-запад от ориентира нежилое здание (школа), расположенного за пределами участка, адрес ориентира: Пензенская область, Колышлейский район, с.Хопер, ул. Центральная, д.10А

Кадастровый (или условный) номер: 58:12:7002001:208

Существующие ограничения (обременения) права: доверительное управление о чем в Едином государственном реестре прав на недвижимое имущество и сделок с ним "22" декабря 2012 года сделана запись регистрации № 58-58-12/002/2012-878

Регистратор _____ Коновалова _____ (подпись)




58 АБ № 309974


 РОССИЙСКАЯ ФЕДЕРАЦИЯ
 Единый государственный реестр прав на недвижимое имущество и сделок с ним

СВИДЕТЕЛЬСТВО

О ГОСУДАРСТВЕННОЙ РЕГИСТРАЦИИ ПРАВА

Управление Федеральной службы государственной регистрации, кадастра и картографии по Пензенской области

Дата выдачи: "22" декабря 2012 года

Документы-основания: • Договор купли-продажи земельных долей от 19.10.2012 №045-01
• Договор купли-продажи долей в земельных участках от 16.11.2012 №049

Субъект (субъекты) права: Владельца инвестиционных паев
- Закрытый паевой инвестиционный фонд "Финанс-Капитальные вложения", данные о которых устанавливаются на основании данных лицевых счетов владельцев инвестиционных паев в реестре владельцев инвестиционных паев и счетов депо владельцев инвестиционных паев

Вид права: Общая долевая собственность

Объект права: Земельный участок для сельскохозяйственного производства, категория земель: земли сельскохозяйственного назначения, общая площадь 757601 кв. м, адрес (местонахождение) объекта: Участок находится примерно в 7260 м по направлению на север-запад от ориентира нежилое здание (школа), расположенного за пределами участка, адрес ориентира: Пензенская область, Колышлейский район, с.Хопер, ул. Центральная, д.10А

Кадастровый (или условный) номер: 58:12:7002001:203

Существующие ограничения (обременения) права: доверительное управление о чем в Едином государственном реестре прав на недвижимое имущество и сделок с ним "22" декабря 2012 года сделана запись регистрации № 58-58-12/002/2012-879

Регистратор _____ Коновалова _____ (подпись)




58 АБ № 309973


 РОССИЙСКАЯ ФЕДЕРАЦИЯ
 ЕДИНЫЙ ГОСУДАРСТВЕННЫЙ РЕЕСТР ПРАВ НА НЕДВИЖИМОЕ ИМУЩЕСТВО И СДЕЛОК С НИМ

СВИДЕТЕЛЬСТВО
О ГОСУДАРСТВЕННОЙ РЕГИСТРАЦИИ ПРАВА

Управление Федеральной службы государственной регистрации,
 кадастра и картографии по Пензенской области

Дата выдачи: "22" декабря 2012 года

Документы-основания: • Договор купли-продажи земельных долей от 19.10.2012 №045-01
 • Договор купли-продажи долей в земельных участках от 16.11.2012 №049

Субъект (субъекты) права: Владельца инвестиционных паев
 - Закрытый паевой инвестиционный фонд "Финанс-Капитальные вложения", данные о которых устанавливаются на основании данных лицевых счетов владельцев инвестиционных паев в реестре владельцев инвестиционных паев и счетов депо владельцев инвестиционных паев

Вид права: Общая долевая собственность

Объект права: Земельный участок для сельскохозяйственного производства, категория земель: земли сельскохозяйственного назначения, общая площадь 1601029 кв. м, адрес (местонахождение) объекта: Участок находится примерно в 5210 м по направлению на север-запад от ориентира нежилое здание (школа), расположенного за пределами участка, адрес ориентира: Пензенская область, Колышлейский район, с.Хотер, ул. Центральная, д.10А

Кадастровый (или условный) номер: 58:12:7002001:206

Существующие ограничения (обременения) права: доверительное управление о чем в Едином государственном реестре прав на недвижимое имущество и сделок с ним "22" декабря 2012 года сделана запись регистрации № 58-58-12/002/2012-880

Регистратор _____

Коповальщик (подпись) *Чкал*

58 АБ № 353335


 РОССИЙСКАЯ ФЕДЕРАЦИЯ
 ЕДИНЫЙ ГОСУДАРСТВЕННЫЙ РЕЕСТР ПРАВ НА НЕДВИЖИМОЕ ИМУЩЕСТВО И СДЕЛОК С НИМ

СВИДЕТЕЛЬСТВО
О ГОСУДАРСТВЕННОЙ РЕГИСТРАЦИИ ПРАВА

Управление Федеральной службы государственной регистрации,
 кадастра и картографии по Пензенской области

Дата выдачи: "22" декабря 2012 года

Документы-основания: • Договор купли-продажи земельных долей от 19.10.2012 №045-01
 • Договор купли-продажи долей в земельных участках от 16.11.2012 №049

Субъект (субъекты) права: Владельца инвестиционных паев
 - Закрытый паевой инвестиционный фонд "Финанс-Капитальные вложения", данные о которых устанавливаются на основании данных лицевых счетов владельцев инвестиционных паев в реестре владельцев инвестиционных паев и счетов депо владельцев инвестиционных паев

Вид права: Общая долевая собственность

Объект права: Земельный участок для сельскохозяйственного производства, категория земель: земли сельскохозяйственного назначения, общая площадь 1397847 кв. м, адрес (местонахождение) объекта: Участок находится примерно в 8340 м по направлению на север-запад от ориентира нежилое здание (школа), расположенного за пределами участка, адрес ориентира: Пензенская область, Колышлейский район, с.Хотер, ул. Центральная, д.10А

Кадастровый (или условный) номер: 58:12:7002001:197

Существующие ограничения (обременения) права: доверительное управление о чем в Едином государственном реестре прав на недвижимое имущество и сделок с ним "22" декабря 2012 года сделана запись регистрации № 58-58-12/002/2012-881

Регистратор _____

Коповальщик (подпись) *Чкал*

58 АБ № 353336


**ОБЛАСТНОЕ УПРАВЛЕНИЕ
 ГОСУДАРСТВЕННОЙ РЕГИСТРАЦИИ ПРАВА**
 Управление Федеральной службы государственной регистрации,
 кадастра и картографии по Пензенской области

"21" декабря 2012 года

Дата выдачи:

Документы-основания: • Договор купли-продажи земельных долей от 19.10.2012 №045-01
 • Договор купли-продажи долей в земельных участках от 16.11.2012 №049

Субъект (субъекты) права: Владельцы инвестиционных паев
 - Закрытый паевой инвестиционный фонд "Финанс-Капитальные вложения", данные о которых устанавливаются на основании данных лицевых счетов владельцев инвестиционных паев в реестре владельцев инвестиционных паев и счетов депо владельцев инвестиционных паев

Вид права: Общая долевая собственность

Объект права: Земельный участок для сельскохозяйственного производства, категория земель: земли сельскохозяйственного назначения, общая площадь: 652005 кв. м, адрес (местонахождение) объекта: участок находится примерно в 600 м по направлению на восток от ориентира нежилое здание (школа), расположенного за пределами участка, адрес ориентира: Пензенская область, Колыбельский район, с.Хотер, ул. Центральная, д.10А

Кадастровый (или условный) номер: 58:12:7102001:57

Существующие ограничения (обременения) права: доверительное управление о чем в Едином государственном реестре прав на недвижимое имущество и сделок с ним "21" декабря 2012 года сделана запись регистрации № 58-58-12/002/2012-867

Регистратор Арапова И. В.


58 АБ № 309965


**ОБЛАСТНОЕ УПРАВЛЕНИЕ
 ГОСУДАРСТВЕННОЙ РЕГИСТРАЦИИ ПРАВА**
 Управление Федеральной службы государственной регистрации,
 кадастра и картографии по Пензенской области

"21" декабря 2012 года

Дата выдачи:

Документы-основания: • Договор купли-продажи земельных долей от 19.10.2012 №045-01
 • Договор купли-продажи долей в земельных участках от 16.11.2012 №049

Субъект (субъекты) права: Владельцы инвестиционных паев
 - Закрытый паевой инвестиционный фонд "Финанс-Капитальные вложения", данные о которых устанавливаются на основании данных лицевых счетов владельцев инвестиционных паев в реестре владельцев инвестиционных паев и счетов депо владельцев инвестиционных паев

Вид права: Общая долевая собственность

Объект права: Земельный участок для сельскохозяйственного производства, категория земель: земли сельскохозяйственного назначения, общая площадь: 1984004 кв. м, адрес (местонахождение) объекта: участок находится примерно в 1330 м по направлению на восток от ориентира нежилое здание (школа), расположенного за пределами участка, адрес ориентира: Пензенская область, Колыбельский район, с.Хотер, ул. Центральная, д.10А

Кадастровый (или условный) номер: 58:12:7102001:60

Существующие ограничения (обременения) права: доверительное управление о чем в Едином государственном реестре прав на недвижимое имущество и сделок с ним "21" декабря 2012 года сделана запись регистрации № 58-58-12/002/2012-866

Регистратор Арапова И. В.


58 АБ № 309966

РОССИЙСКАЯ ФЕДЕРАЦИЯ
ЕДИНЫЙ ГОСУДАРСТВЕННЫЙ РЕЕСТР ПРАВ НА НЕДВИЖИМОЕ ИМУЩЕСТВО И СДЕЛОК С НИМ

СВИДЕТЕЛЬСТВО
О ГОСУДАРСТВЕННОЙ РЕГИСТРАЦИИ ПРАВА

Управление Федеральной службы государственной регистрации,
кадастра и картографии по Пензенской области

"21" декабря 2012 года

Дата выдачи:

Документы-основания: • Договор купли-продажи земельных долей от 19.10.2012 №045-01
• Договор купли-продажи долей в земельных участках от 16.11.2012 №049

Субъект (субъекты) права: Владельцы инвестиционных паев
- Закрытый паевой инвестиционный фонд "Финанс-Капитальные вложения", данные о котором устанавливаются на основании данных лицевых счетов владельцев инвестиционных паев и в реестре владельцев инвестиционных паев и счетов депо владельцев инвестиционных паев

Вид права: Общая долевая собственность

Объект права: Земельный участок для сельскохозяйственного производства, категория земель: земли сельскохозяйственного назначения, общая площадь 80839 кв. м, адрес (местонахождение) объекта: Участок находится примерно в 470 м по направлению на юго-восток от ориентира нежилое здание (школа), расположенного за пределами участка, адрес ориентира: Пензенская область, Колышлейский район, с.Хотер, ул. Центральная, д.10А

Кадастровый (или условный) номер: 58:12:7102001:58

Существующие ограничения (обременения) права: доверительное управление о чем в Едином государственном реестре прав на недвижимое имущество и сделок с ним "21" декабря 2012 года сделана запись регистрации № 58-58-12/002/2012-865

Регистратор  Аранова Н. В.  (подпись)

58 АБ № 309967 

РОССИЙСКАЯ ФЕДЕРАЦИЯ
ЕДИНЫЙ ГОСУДАРСТВЕННЫЙ РЕЕСТР ПРАВ НА НЕДВИЖИМОЕ ИМУЩЕСТВО И СДЕЛОК С НИМ

СВИДЕТЕЛЬСТВО
О ГОСУДАРСТВЕННОЙ РЕГИСТРАЦИИ ПРАВА

Управление Федеральной службы государственной регистрации,
кадастра и картографии по Пензенской области

"21" декабря 2012 года

Дата выдачи:

Документы-основания: • Договор купли-продажи земельных долей от 19.10.2012 №045-01
• Договор купли-продажи долей в земельных участках от 16.11.2012 №049

Субъект (субъекты) права: Владельцы инвестиционных паев
- Закрытый паевой инвестиционный фонд "Финанс-Капитальные вложения", данные о котором устанавливаются на основании данных лицевых счетов владельцев инвестиционных паев и в реестре владельцев инвестиционных паев и счетов депо владельцев инвестиционных паев

Вид права: Общая долевая собственность

Объект права: Земельный участок для сельскохозяйственного производства, категория земель: земли сельскохозяйственного назначения, общая площадь 1406723 кв. м, адрес (местонахождение) объекта: участок находится примерно в 2610 м по направлению на юг от ориентира нежилое здание (школа), расположенного за пределами участка, адрес ориентира: Пензенская область, Колышлейский район, с.Хотер, ул. Центральная, д.10А

Кадастровый (или условный) номер: 58:12:7401001:49

Существующие ограничения (обременения) права: доверительное управление о чем в Едином государственном реестре прав на недвижимое имущество и сделок с ним "21" декабря 2012 года сделана запись регистрации № 58-58-12/002/2012-865

Регистратор  Аранова Н. В.  (подпись)

58 АБ № 309969 

РОССИЙСКАЯ ФЕДЕРАЦИЯ
ЕДИНЫЙ ГОСУДАРСТВЕННЫЙ РЕЕСТР ПРАВ НА НЕДВИЖИМОЕ ИМУЩЕСТВО И СДЕЛКИ С НИМ

ОБНАТЕНАЛЬСТВО
О ГОСУДАРСТВЕННОЙ РЕГИСТРАЦИИ ПРАВА

Управление Федеральной службы государственной регистрации,
кадастра и картографии по Пензенской области

Дата выдачи: "21" декабря 2012 года

Документы-основания: • Договор купли-продажи земельных долей от 19.10.2012 №045-01
• Договор купли-продажи долей в земельных участках от 16.11.2012 №049

Субъект (субъекты) права: Владельцы инвестиционных паев
- Закрытый паевой инвестиционный фонд "Финанс-Капитальные вложения", данные о которых устанавливаются на основании данных лицевых счетов владельцев инвестиционных паев в реестре владельцев инвестиционных паев и счетов депо владельцев инвестиционных паев

Вид права: Общая долевая собственность

Объект права: Земельный участок для сельскохозяйственного производства, категория земель: земли сельскохозяйственного назначения, общая площадь 596619 кв. м, адрес (местонахождение) объекта: участок находится примерно в 1490 м по направлению на юго-запад от ориентира нежилое здание (школы), расположенного за пределами участка, адрес ориентира: Пензенская область, Колышлейский район, с.Хохер, ул. Центральная, д.10А

Кадастровый (или условный) номер: 58:12:7401001:48

Существующие ограничения (обременения) права: доверительное управление о чем в Едином государственном реестре прав на недвижимое имущество и сделок с ним "21" декабря 2012 года сделана запись регистрации № 58-58-12/002/2012-864

Регистратор
Аранова Н. В. (подпись)

58 АБ № 309968

РОССИЙСКАЯ ФЕДЕРАЦИЯ
ЕДИНЫЙ ГОСУДАРСТВЕННЫЙ РЕЕСТР ПРАВ НА НЕДВИЖИМОЕ ИМУЩЕСТВО И СДЕЛКИ С НИМ

ОБНАТЕНАЛЬСТВО
О ГОСУДАРСТВЕННОЙ РЕГИСТРАЦИИ ПРАВА

Управление Федеральной службы государственной регистрации,
кадастра и картографии по Пензенской области

Дата выдачи: "22" декабря 2012 года

Документы-основания: • Договор купли-продажи земельных долей от 19.10.2012 №045-01
• Договор купли-продажи долей в земельных участках от 16.11.2012 №049

Субъект (субъекты) права: Владельцы инвестиционных паев
- Закрытый паевой инвестиционный фонд "Финанс-Капитальные вложения", данные о которых устанавливаются на основании данных лицевых счетов владельцев инвестиционных паев в реестре владельцев инвестиционных паев и счетов депо владельцев инвестиционных паев

Вид права: Общая долевая собственность

Объект права: Земельный участок для сельскохозяйственного производства, категория земель: земли сельскохозяйственного назначения, общая площадь 887751 кв. м, адрес (местонахождение) объекта: участок находится примерно в 4480 м по направлению на север-запад от ориентира нежилое здание (школы), расположенного за пределами участка, адрес ориентира: Пензенская область, Колышлейский район, с.Хохер, ул. Центральная, д.10А

Кадастровый (или условный) номер: 58:12:7002001:209

Существующие ограничения (обременения) права: доверительное управление о чем в Едином государственном реестре прав на недвижимое имущество и сделок с ним "22" декабря 2012 года сделана запись регистрации № 58-58-12/002/2012-870

Регистратор
Коновалов (подпись)

58 АБ № 309982

РОССИЙСКАЯ ФЕДЕРАЦИЯ
ЕДИНЫЙ ГОСУДАРСТВЕННЫЙ РЕЕСТР ПРАВ НА НЕДВИЖИМОЕ ИМУЩЕСТВО И СДЕЛОК С НИМ

СВЕДЕТЕЛЬСТВО
О ГОСУДАРСТВЕННОЙ РЕГИСТРАЦИИ ПРАВА

Управление Федеральной службы государственной регистрации,
кадастра и картографии по Пензенской области

Дата выдачи: "21" декабря 2012 года

Документы-основания: • Договор купли-продажи земельных долей от 19.10.2012 №045-01
• Договор купли-продажи долей в земельных участках от 16.11.2012 №049

Субъект (субъекты) права: Владельцы инвестиционных паев
- Закрытый паевой инвестиционный фонд "Финанс-Капитальные вложения", данные о которых устанавливаются на основании данных лицевых счетов владельцев инвестиционных паев в реестре владельцев инвестиционных паев и счетов депо владельцев инвестиционных паев

Вид права: Общая долевая собственность

Объект права: Земельный участок для сельскохозяйственного производства, категория земель: земли сельскохозяйственного назначения, общая площадь 1801467 кв. м, адрес (местонахождение) объекта: участок находится примерно в 2210 м по направлению на юго-восток от ориентира нежилое здание (школа), расположенного за пределами участка, адрес ориентира: Пензенская область, Кошаринский район, с.Хопер, ул. Центральная, д.118А

Кадастровый (или условный) номер: 58:12:7102001:63

Существующие ограничения (обременения) права: доверительное управление о чем в Едином государственном реестре прав на недвижимое имущество и сделок с ним "21" декабря 2012 года сделана запись регистрации № 58-58-12/002/2012-868

Регистратор: Аранова Е.В.  *Е.В. Аранова*

58 АБ № 309964 

РОССИЙСКАЯ ФЕДЕРАЦИЯ
ЕДИНЫЙ ГОСУДАРСТВЕННЫЙ РЕЕСТР ПРАВ НА НЕДВИЖИМОЕ ИМУЩЕСТВО И СДЕЛОК С НИМ

СВЕДЕТЕЛЬСТВО
О ГОСУДАРСТВЕННОЙ РЕГИСТРАЦИИ ПРАВА

Управление Федеральной службы государственной регистрации,
кадастра и картографии по Пензенской области

Дата выдачи: "22" декабря 2012 года

Документы-основания: • Договор купли-продажи земельных долей от 19.10.2012 №045-01
• Договор купли-продажи долей в земельных участках от 16.11.2012 №049

Субъект (субъекты) права: Владельцы инвестиционных паев
- Закрытый паевой инвестиционный фонд "Финанс-Капитальные вложения", данные о которых устанавливаются на основании данных лицевых счетов владельцев инвестиционных паев в реестре владельцев инвестиционных паев и счетов депо владельцев инвестиционных паев


Вид права: Общая долевая собственность

Объект права: Земельный участок для сельскохозяйственного производства, категория земель: земли сельскохозяйственного назначения, общая площадь 1633946 кв. м, адрес (местонахождение) объекта: Участок находится примерно в 6710 м по направлению на северо-запад от ориентира нежилое здание (школа), расположенного за пределами участка, адрес ориентира: Пензенская область, Кошаринский район, с.Хопер, ул. Центральная, д.118А

Кадастровый (или условный) номер: 58:12:7002001:200

Существующие ограничения (обременения) права: доверительное управление о чем в Едином государственном реестре прав на недвижимое имущество и сделок с ним "22" декабря 2012 года сделана запись регистрации № 58-58-12/002/2012-871

Регистратор: Коновалова Т.  *Т. Коновалова*

58 АБ № 309981 

РОССИЙСКАЯ ФЕДЕРАЦИЯ
ЕДИНЫЙ ГОСУДАРСТВЕННЫЙ РЕЕСТР ПРАВ НА НЕДВИЖИМОЕ ИМУЩЕСТВО И СДЕЛОК С НИМ

СВЯТАТЕЛЬСТВО
О ГОСУДАРСТВЕННОЙ РЕГИСТРАЦИИ ПРАВА

Управление Федеральной службы государственной регистрации,
кадастра и картографии по Пензенской области

Дата выдачи: "22" декабря 2012 года

Документы-основания: • Договор купли-продажи земельных долей от 19.10.2012 №045-01
• Договор купли-продажи долей в земельных участках от 16.11.2012 №049

Субъект (субъекты) права: Владельцы инвестиционных паев
- Закрытый рептивный паевой инвестиционный фонд "Фонд-Капитальные вложения", данные о которых устанавливаются на основании данных лицевых счетов владельцев инвестиционных паев в реестре владельцев инвестиционных паев и счетов депо владельцев инвестиционных паев

Вид права: Община долевая собственность

Объект права: Земельный участок для сельскохозяйственного производства, категория земель: земли сельскохозяйственного назначения, обща площадь 353683 кв. м, адрес (местонахождение) объекта: Участок находится примерно в 6170 м по направлению на север-запад от ориентира нежилое здание (школа), расположенного за пределами участка, адрес ориентира: Пензенская область, Колышлейский район, с.Хопер, ул. Центральная, д.10А

Кадастровый (или условный) номер: 58:12:7002007:74

Существующие ограничения (обременения) права: доверительное управление о чем в Едином государственном реестре прав на недвижимое имущество и сделок с ним "22" декабря 2012 года сделана запись регистрации № 58-58-12/002/2012-872

Регистратор _____
Коновалова _____
(подпись) *Юсу*

58 АБ № 309980

РОССИЙСКАЯ ФЕДЕРАЦИЯ
ЕДИНЫЙ ГОСУДАРСТВЕННЫЙ РЕЕСТР ПРАВ НА НЕДВИЖИМОЕ ИМУЩЕСТВО И СДЕЛОК С НИМ

СВЯТАТЕЛЬСТВО
О ГОСУДАРСТВЕННОЙ РЕГИСТРАЦИИ ПРАВА

Управление Федеральной службы государственной регистрации,
кадастра и картографии по Пензенской области

Дата выдачи: "22" декабря 2012 года

Документы-основания: • Договор купли-продажи земельных долей от 19.10.2012 №045-01
• Договор купли-продажи долей в земельных участках от 16.11.2012 №049

Субъект (субъекты) права: Владельцы инвестиционных паев
- Закрытый рептивный паевой инвестиционный фонд "Фонд-Капитальные вложения", данные о которых устанавливаются на основании данных лицевых счетов владельцев инвестиционных паев в реестре владельцев инвестиционных паев и счетов депо владельцев инвестиционных паев

Вид права: Община долевая собственность


Объект права: Земельный участок для сельскохозяйственного производства, категория земель: земли сельскохозяйственного назначения, обща площадь 1877636 кв. м, адрес (местонахождение) объекта: Участок находится примерно в 7480 м по направлению на север-запад от ориентира нежилое здание (школа), расположенного за пределами участка, адрес ориентира: Пензенская область, Колышлейский район, с.Хопер, ул. Центральная, д.10А

Кадастровый (или условный) номер: 58:12:7002001:199

Существующие ограничения (обременения) права: доверительное управление о чем в Едином государственном реестре прав на недвижимое имущество и сделок с ним "22" декабря 2012 года сделана запись регистрации № 58-58-12/002/2012-873

Регистратор _____
Коновалова _____
(подпись) *Юсу*

58 АБ № 309979


 РОССИЙСКАЯ ФЕДЕРАЦИЯ
 ЕДИНЫЙ ГОСУДАРСТВЕННЫЙ РЕЕСТР ПРАВ НА НЕДВИЖИМОЕ ИМУЩЕСТВО И СДЕЛОК С НИМ

СВИДЕТЕЛЬСТВО
О ГОСУДАРСТВЕННОЙ РЕГИСТРАЦИИ ПРАВА

Управление Федеральной службы государственной регистрации,
 кадастра и картографии по Пензенской области

Дата выдачи: "21" декабря 2012 года

Документы-основания: • Договор купли-продажи долей в земельных участках от 16.11.2012 №649

• Договор купли-продажи земельных долей от 19.10.2012 №045-01

Субъект (субъекты) права: Владельцы инвестиционных паев
 - Закрытый паевой инвестиционный фонд "Финанс-Капитальные классики", данные о которых устанавливаются на основании данных лицевых счетов владельцев инвестиционных паев и реестре владельцев инвестиционных паев и счетов депо владельцев инвестиционных паев

Вид права: Общая долевая собственность.

Объект права: Земельный участок для сельскохозяйственного производства, категория земель: земли сельскохозяйственного назначения, общая площадь 1388187 кв. м, адрес (местонахождение) объекта: Участок находится примерно в 2300 м по направлению на север-запад от ориентира жилой дом, расположенного за пределами участка, адрес ориентира: Пензенская область, Колышлейский район, с.Трескино, ул.Российская, д.8

Кадастровый (или условный) номер: 58:12:7703002:81

Существующие ограничения (обременения) права: доверительное управление о чем в Едином государственном реестре прав на недвижимое имущество и сделок с ним "21" декабря 2012 года сделана запись регистрации № 58-58-12/002/2012-941

Регистратор _____

Коповалова И.А. (подпись) 



58 АБ № 353083 


 РОССИЙСКАЯ ФЕДЕРАЦИЯ
 ЕДИНЫЙ ГОСУДАРСТВЕННЫЙ РЕЕСТР ПРАВ НА НЕДВИЖИМОЕ ИМУЩЕСТВО И СДЕЛОК С НИМ

СВИДЕТЕЛЬСТВО
О ГОСУДАРСТВЕННОЙ РЕГИСТРАЦИИ ПРАВА

Управление Федеральной службы государственной регистрации,
 кадастра и картографии по Пензенской области

Дата выдачи: "24" декабря 2012 года

Документы-основания: • Договор купли-продажи долей в земельных участках от 16.11.2012 №649

• Договор купли-продажи земельных долей от 19.10.2012 №045-01

Субъект (субъекты) права: Владельцы инвестиционных паев
 - Закрытый паевой инвестиционный фонд "Финанс-Капитальные классики", данные о которых устанавливаются на основании данных лицевых счетов владельцев инвестиционных паев и реестре владельцев инвестиционных паев и счетов депо владельцев инвестиционных паев

Вид права: Общая долевая собственность.

Объект права: Земельный участок для сельскохозяйственного производства, категория земель: земли сельскохозяйственного назначения, общая площадь 1281163 кв. м, адрес (местонахождение) объекта: Участок находится примерно в 2500 м по направлению на запад от ориентира жилой дом, расположенного за пределами участка, адрес ориентира: Пензенская область, Колышлейский район, с.Трескино, ул. Российская, д.8

Кадастровый (или условный) номер: 58:12:7703002:83

Существующие ограничения (обременения) права: доверительное управление о чем в Едином государственном реестре прав на недвижимое имущество и сделок с ним "24" декабря 2012 года сделана запись регистрации № 58-58-12/002/2012-942

Регистратор _____

Коповалова И.А. (подпись) 



58 АБ № 353084 




РОССИЙСКАЯ ФЕДЕРАЦИЯ
 ОБЛАСТЬ ПЕНЗЕНСКАЯ
ОБЛАСТНОЕ УПРАВЛЕНИЕ
ГОСУДАРСТВЕННОЙ РЕГИСТРАЦИИ ПРАВА
 Управление Федеральной службы государственной регистрации,
 кадастра и картографии по Пензенской области

Дата выдачи: "24" декабря 2012 года
 Документы-основания: • Договор купли-продажи долей в земельных участках от 16.11.2012 №049
 • Договор купли-продажи земельных долей от 19.10.2012 №045-01
Субъект (субъекты) права: Владелец инвестиционных паев
 - Закрытый реальный паевой инвестиционный фонд "Финанс-Капитальные вложения", данные о которых устанавливаются на основании данных лицевых счетов владельца инвестиционных паев в реестре владельцев инвестиционных паев и счетов депо владельца инвестиционных паев
Вид права: Общая долевая собственность
Объект права: Земельный участок для сельскохозяйственного производства, категория земель: земли сельскохозяйственного назначения, общая площадь 117968 кв. м, адрес (местонахождение) объекта: Участок находится примерно в 6300 м по направлению на север-запад от ориентира жилой дом, расположенного за пределами участка, адрес ориентира: Пензенская область, Колышлейский район, с.Трескино, ул.Российская, д.8
Кадастровый (или условный) номер: 58:12:7703002:77
Существующие ограничения (обременения) права: доверительное управление о чем в Едином государственном реестре прав на недвижимое имущество и сделок с ним "24" декабря 2012 года сделана запись регистрации № 58-58-12/002/2012-945

Регистратор _____
 Коновалова _____ (подпись)


 58 АБ № 353087


РОССИЙСКАЯ ФЕДЕРАЦИЯ
 ОБЛАСТЬ ПЕНЗЕНСКАЯ
ОБЛАСТНОЕ УПРАВЛЕНИЕ
ГОСУДАРСТВЕННОЙ РЕГИСТРАЦИИ ПРАВА
 Управление Федеральной службы государственной регистрации,
 кадастра и картографии по Пензенской области

Дата выдачи: "24" декабря 2012 года
 Документы-основания: • Договор купли-продажи долей в земельных участках от 16.11.2012 №049
 • Договор купли-продажи земельных долей от 19.10.2012 №045-01
Субъект (субъекты) права: Владелец инвестиционных паев
 - Закрытый реальный паевой инвестиционный фонд "Финанс-Капитальные вложения", данные о которых устанавливаются на основании данных лицевых счетов владельца инвестиционных паев в реестре владельцев инвестиционных паев и счетов депо владельца инвестиционных паев
Вид права: Общая долевая собственность
Объект права: Земельный участок для сельскохозяйственного производства, категория земель: земли сельскохозяйственного назначения, общая площадь 146799 кв. м, адрес (местонахождение) объекта: Участок находится примерно в 1930 м по направлению на юго-запад от ориентира жилой дом, расположенного за пределами участка, адрес ориентира: Пензенская область, Колышлейский район, с.Трескино, ул. Российская, д.8
Кадастровый (или условный) номер: 58:12:7903001:15
Существующие ограничения (обременения) права: доверительное управление о чем в Едином государственном реестре прав на недвижимое имущество и сделок с ним "24" декабря 2012 года сделана запись регистрации № 58-58-12/002/2012-946

Регистратор _____
 Коновалова _____ (подпись)


 58 АБ № 353088

РОССИЙСКАЯ ФЕДЕРАЦИЯ
ЕДИНЫЙ ГОСУДАРСТВЕННЫЙ РЕЕСТР ПРАВ НА НЕДВИЖИМОЕ ИМУЩЕСТВО И СДЕЛОК С НИМ

ОБЪЯВЛЕНИЕ
О ГОСУДАРСТВЕННОЙ РЕГИСТРАЦИИ ПРАВА

Управление Федеральной службы государственной регистрации,
кадастра и картографии по Пензенской области

Дата выдачи: "24" декабря 2012 года

Документы-основания: • Договор купли-продажи долей в земельных участках от 16.11.2012 №049

• Договор купли-продажи земельных долей от 19.10.2012 №045-01

Субъект (субъекты) права: Владельцы инвестиционных паев
- Закрытый паевой инвестиционный фонд "Финанс-Капитальные вложения", данные о которых устанавливаются на основании данных лицевых счетов владельцев инвестиционных паев в реестре владельцев инвестиционных паев и счетов депо владельцев инвестиционных паев

Вид права: Общая долевая собственность

Объект права: Земельный участок для сельскохозяйственного производства, категория земель: земли сельскохозяйственного назначения, общая площадь 151065 кв. м, адрес (местонахождение) объекта: Участок находится примерно в 3050 м по направлению на северо-запад от ориентира жилой дом, расположенного за пределами участка, адрес ориентира: Пензенская область, Козьмодемьянский район, с. Трескино, ул. Российская, д.8

Кадастровый (или условный) номер: 58:12:7703002:84

Существующие ограничения (обременения) права: доверительное управление о чем в Едином государственном реестре прав на недвижимое имущество и сделок с ним "24" декабря 2012 года сделана запись регистрации № 58-58-12/002/2012-947

Регистратор _____

Коповалов _____ (подпись)



58 АБ № 353089

РОССИЙСКАЯ ФЕДЕРАЦИЯ
ЕДИНЫЙ ГОСУДАРСТВЕННЫЙ РЕЕСТР ПРАВ НА НЕДВИЖИМОЕ ИМУЩЕСТВО И СДЕЛОК С НИМ

ОБЪЯВЛЕНИЕ
О ГОСУДАРСТВЕННОЙ РЕГИСТРАЦИИ ПРАВА

Управление Федеральной службы государственной регистрации,
кадастра и картографии по Пензенской области

Дата выдачи: "24" декабря 2012 года

Документы-основания: • Договор купли-продажи долей в земельных участках от 16.11.2012 №049

• Договор купли-продажи земельных долей от 19.10.2012 №045-01

Субъект (субъекты) права: Владельцы инвестиционных паев
- Закрытый паевой инвестиционный фонд "Финанс-Капитальные вложения", данные о которых устанавливаются на основании данных лицевых счетов владельцев инвестиционных паев в реестре владельцев инвестиционных паев и счетов депо владельцев инвестиционных паев

Вид права: Общая долевая собственность

Объект права: Земельный участок для сельскохозяйственного производства, категория земель: земли сельскохозяйственного назначения, общая площадь 1302939 кв. м, адрес (местонахождение) объекта: Участок находится примерно в 3600 м по направлению на запад от ориентира жилой дом, расположенного за пределами участка, адрес ориентира: Пензенская область, Козьмодемьянский район, с. Трескино, ул.Российская, д.8

Кадастровый (или условный) номер: 58:12:7703002:82

Существующие ограничения (обременения) права: доверительное управление о чем в Едином государственном реестре прав на недвижимое имущество и сделок с ним "24" декабря 2012 года сделана запись регистрации № 58-58-12/002/2012-948

Регистратор _____

Коповалов _____ (подпись)



58 АБ № 353090

РОССИЙСКАЯ ФЕДЕРАЦИЯ
ЕДИНЫЙ ГОСУДАРСТВЕННЫЙ РЕЕСТР ПРАВ НА НЕДВИЖИМОЕ ИМУЩЕСТВО И СДЕЛОК С НИМ

СВИДЕТЕЛЬСТВО
О ГОСУДАРСТВЕННОЙ РЕГИСТРАЦИИ ПРАВА

Управление Федеральной службы государственной регистрации,
кадастра и картографии по Пензенской области

Дата выдачи: *24* декабря 2012 года

Документы-основания: • Договор купли-продажи долей в земельных участках от 16.11.2012 №049
• Договор купли-продажи земельных долей от 19.10.2012 №045-01


Субъект (субъекты) права: Владельцы инвестиционных паев
- Закрытый републичный паевой инвестиционный фонд "Финанс-Капитальные вложения", данные о которых устанавливаются на основании данных лицевых счетов владельцев инвестиционных паев в реестре владельцев инвестиционных паев и счетов депо владельцев инвестиционных паев


Вид права: Общая долевая собственность

Объект права: Земельный участок для сельскохозяйственного производства, категория земель: земли сельскохозяйственного назначения, общая площадь 1353879 кв. м, адрес (местонахождение) объекта: Участок находится примерно в 2100 м по направлению на север-запад от ориентира жилой дом, расположенного за пределами участка, адрес ориентира: Пензенская область, Кольчипейский район, с.Трескино, ул.Российская, д.8

Кадастровый (или условный) номер: 58:12:7703002:80

Существующие ограничения (обременения) права: доверительное управление о чем в Едином государственном реестре прав на недвижимое имущество и сделок с ним "24" декабря 2012 года сделана запись регистрации № 58-58-12/002/2012-949

Регистратор Коновалова Т. 

58 АБ № 353091 

РОССИЙСКАЯ ФЕДЕРАЦИЯ
ЕДИНЫЙ ГОСУДАРСТВЕННЫЙ РЕЕСТР ПРАВ НА НЕДВИЖИМОЕ ИМУЩЕСТВО И СДЕЛОК С НИМ

СВИДЕТЕЛЬСТВО
О ГОСУДАРСТВЕННОЙ РЕГИСТРАЦИИ ПРАВА

Управление Федеральной службы государственной регистрации,
кадастра и картографии по Пензенской области

Дата выдачи: *24* декабря 2012 года

Документы-основания: • Договор купли-продажи долей в земельных участках от 16.11.2012 №049
• Договор купли-продажи земельных долей от 19.10.2012 №045-01

Субъект (субъекты) права: Владельцы инвестиционных паев
- Закрытый републичный паевой инвестиционный фонд "Финанс-Капитальные вложения", данные о которых устанавливаются на основании данных лицевых счетов владельцев инвестиционных паев в реестре владельцев инвестиционных паев и счетов депо владельцев инвестиционных паев

Вид права: Общая долевая собственность

Объект права: Земельный участок для сельскохозяйственного производства, категория земель: земли сельскохозяйственного назначения, общая площадь 1387989 кв. м, адрес (местонахождение) объекта: Участок находится примерно в 4640 м по направлению на запад от ориентира жилой дом, расположенного за пределами участка, адрес ориентира: Пензенская область, Кольчипейский район, с.Трескино, ул. Российская, д.8

Кадастровый (или условный) номер: 58:12:7902001:214

Существующие ограничения (обременения) права: доверительное управление о чем в Едином государственном реестре прав на недвижимое имущество и сделок с ним "24" декабря 2012 года сделана запись регистрации № 58-58-12/002/2012-950

Регистратор Коновалова Т. 

58 АБ № 353092 


 РОССИЙСКАЯ ФЕДЕРАЦИЯ
 Единый государственный реестр прав на недвижимое имущество и сделок с ним

СВЯТЛАТЕЛЬСТВО

О ГОСУДАРСТВЕННОЙ РЕГИСТРАЦИИ ПРАВА

Управление Федеральной службы государственной регистрации, кадастра и картографии по Пензенской области

Дата выдачи: "24" декабря 2012 года

Документы-основания: • Договор купли-продажи долей в земельных участках от 16.11.2012 №049

• Договор купли-продажи земельных долей от 19.10.2012 №045-01

Субъект (субъекты) права: Владельцы инвестиционных паев
 - Закрытый паевой инвестиционный фонд "Финанс-Капитальные вложения", данные о которых устанавливаются на основании данных лицевых счетов владельцев инвестиционных паев в реестре владельцев инвестиционных паев и счетов депо владельцев инвестиционных паев

Вид права: Общая долевая собственность

Объект права: Земельный участок для сельскохозяйственного производства, категория земель: земли сельскохозяйственного назначения, общая площадь 1754963 кв. м, адрес (местонахождение) объекта: Участок находится примерно в 5000 м по направлению на северо-восток от ориентира нежилое здание, расположенного за пределами участка, адрес ориентира: Пензенская область, Кошкинский район, с.Сумы, пп.Центральная, д.2-1

Кадастровый (или условный) номер: 58:12:7801002:21

Существующие ограничения (обременения) права: доверительное управление о чем в Едином государственном реестре прав на недвижимое имущество и сделок с ним "24" декабря 2012 года сделана запись регистрации № 58-58-12/002/2012-953

Регистратор _____

Коповалов _____ (подпись)




58 АБ № 353095


 РОССИЙСКАЯ ФЕДЕРАЦИЯ
 Единый государственный реестр прав на недвижимое имущество и сделок с ним

СВЯТЛАТЕЛЬСТВО

О ГОСУДАРСТВЕННОЙ РЕГИСТРАЦИИ ПРАВА

Управление Федеральной службы государственной регистрации, кадастра и картографии по Пензенской области

Дата выдачи: "24" декабря 2012 года

Документы-основания: • Договор купли-продажи долей в земельных участках от 16.11.2012 №049

• Договор купли-продажи земельных долей от 19.10.2012 №045-01

Субъект (субъекты) права: Владельцы инвестиционных паев
 - Закрытый паевой инвестиционный фонд "Финанс-Капитальные вложения", данные о которых устанавливаются на основании данных лицевых счетов владельцев инвестиционных паев в реестре владельцев инвестиционных паев и счетов депо владельцев инвестиционных паев

Вид права: Общая долевая собственность

Объект права: Земельный участок для сельскохозяйственного производства, категория земель: земли сельскохозяйственного назначения, общая площадь 1746354 кв. м, адрес (местонахождение) объекта: Участок находится примерно в 3460 м по направлению на северо-восток от ориентира нежилое здание, расположенного за пределами участка, адрес ориентира: Пензенская область, Кошкинский район, с.Сумы, пп.Центральная, д.2-1

Кадастровый (или условный) номер: 58:12:7703001:18

Существующие ограничения (обременения) права: доверительное управление о чем в Едином государственном реестре прав на недвижимое имущество и сделок с ним "24" декабря 2012 года сделана запись регистрации № 58-58-12/002/2012-954

Регистратор _____

Коповалов _____ (подпись)




58 АБ № 353096

РОССИЙСКАЯ ФЕДЕРАЦИЯ
ЕДИНЫЙ ГОСУДАРСТВЕННЫЙ РЕЕСТР ПРАВ НА НЕДВИЖИМОЕ ИМУЩЕСТВО И СДЕЛОК С НИМ

ОБЯЗАТЕЛЬСТВО
О ГОСУДАРСТВЕННОЙ РЕГИСТРАЦИИ ПРАВА

Управление Федеральной службы государственной регистрации,
кадастра и картографии по Пензенской области

Дата выдачи: "24" декабря 2012 года

Документы-основания: • Договор купли-продажи долей в земельных участках от 16.11.2012 №049

• Договор купли-продажи земельных долей от 19.10.2012 №045-01

Субъект (субъекты) права: Владельцы инвестиционных паев
- Закрытый паевой инвестиционный фонд "Финанс-Капитальные вложения", данные о которых устанавливаются на основании данных лицевых счетов владельцев инвестиционных паев в реестре владельцев инвестиционных паев и счетов депо владельцев инвестиционных паев

Вид права: Общая долевая собственность

Объект права: Земельный участок для сельскохозяйственного производства, категория земель: земли сельскохозяйственного назначения, общая площадь 3298897 кв. м, адрес (местонахождение) объекта: Участок находится примерно в 1240 м. по направлению на северо-запад от ориентира нежилое здание, расположенного за пределами участка, адрес ориентира: Пензенская область, Колышлейский район, с.Сумы, пл.Центральная, д.2-1

Кадастровый (или условный) номер: 58:12:7703001:13

Существующие ограничения (обременения) права: доверительное управление о чем в Едином государственном реестре прав на недвижимое имущество и сделок с ним "24" декабря 2012 года сделана запись регистрации № 58-58-12/002/2012-955

Регистратор Коновалов Е.А. (подпись)



58 АБ № 353097 

РОССИЙСКАЯ ФЕДЕРАЦИЯ
ЕДИНЫЙ ГОСУДАРСТВЕННЫЙ РЕЕСТР ПРАВ НА НЕДВИЖИМОЕ ИМУЩЕСТВО И СДЕЛОК С НИМ

ОБЯЗАТЕЛЬСТВО
О ГОСУДАРСТВЕННОЙ РЕГИСТРАЦИИ ПРАВА

Управление Федеральной службы государственной регистрации,
кадастра и картографии по Пензенской области

Дата выдачи: "26" декабря 2012 года

Документы-основания: • Договор купли-продажи долей в земельных участках от 16.11.2012 №049

• Договор купли-продажи земельных долей от 19.10.2012 №045-01

Субъект (субъекты) права: Владельцы инвестиционных паев
- Закрытый паевой инвестиционный фонд "Финанс-Капитальные вложения", данные о которых устанавливаются на основании данных лицевых счетов владельцев инвестиционных паев в реестре владельцев инвестиционных паев и счетов депо владельцев инвестиционных паев

Вид права: Общая долевая собственность

Объект права: Земельный участок для сельскохозяйственного производства, категория земель: земли сельскохозяйственного назначения, общая площадь 3040000 кв. м, адрес (местонахождение) объекта: Участок находится примерно 2,5 км. по направлению на север от ориентира жилой дом, расположенного за пределами участка, адрес ориентира: Пензенская область, Колышлейский район, с.Колтовское, ул.Советская, д.16

Кадастровый (или условный) номер: 58:12:7001002:17

Существующие ограничения (обременения) права: доверительное управление о чем в Едином государственном реестре прав на недвижимое имущество и сделок с ним "26" декабря 2012 года сделана запись регистрации № 58-58-12/002/2012-987

Регистратор Коновалов Е.А. (подпись)



58 АБ № 353164 

РОССИЙСКАЯ ФЕДЕРАЦИЯ
ЕДИНЫЙ ГОСУДАРСТВЕННЫЙ РЕЕСТР ПРАВ НА НЕДВИЖИМОЕ ИМУЩЕСТВО И СДЕЛОК С НИМ

СВИДЕТЕЛЬСТВО
О ГОСУДАРСТВЕННОЙ РЕГИСТРАЦИИ ПРАВА

Управление Федеральной службы государственной регистрации,
кадастра и картографии по Пензенской области

Дата выдачи: "26" декабря 2012 года

Документы-основания: • Договор купли-продажи долей в земельных участках от 16.11.2012 №049

• Договор купли-продажи земельных долей от 19.10.2012 №045-01

Субъект (субъекты) права: Владельцы инвестиционных паев - Закрытый паевой инвестиционный фонд "Финанс-Капитальные вложения", данные о которых устанавливаются на основании данных лицевых счетов владельцев инвестиционных паев в реестре владельцев инвестиционных паев и счетов депо владельцев инвестиционных паев

Вид права: Общая долевая собственность

Объект права: Земельный участок для сельскохозяйственного производства, категория земель: земли сельскохозяйственного назначения, общая площадь 2220000 кв. м, адрес (местонахождение) объекта: Участок находится примерно в 5,5 км по направлению на север от ориентира жилой дом, расположенного за пределами участка, адрес ориентира: Пензенская область, Копышлейский район, с.Калтовское, ул.Советская, д.16

Кадастровый (или условный) номер: 58:12:7001001:18

Существующие ограничения (обременения) права: доверительное управление о чем в Едином государственном реестре прав на недвижимое имущество и сделок с ним "26" декабря 2012 года сделана запись регистрации № 58-58-12/002/2012-986

Регистратор Коновалова  *Кон*
(подпись)

58 АБ № 353163 

РОССИЙСКАЯ ФЕДЕРАЦИЯ
ЕДИНЫЙ ГОСУДАРСТВЕННЫЙ РЕЕСТР ПРАВ НА НЕДВИЖИМОЕ ИМУЩЕСТВО И СДЕЛОК С НИМ

СВИДЕТЕЛЬСТВО
О ГОСУДАРСТВЕННОЙ РЕГИСТРАЦИИ ПРАВА

Управление Федеральной службы государственной регистрации,
кадастра и картографии по Пензенской области

Дата выдачи: "26" декабря 2012 года

Документы-основания: • Договор купли-продажи долей в земельных участках от 20.11.2012 №053

• Договор купли-продажи земельных долей от 19.10.2012 №045-01

Субъект (субъекты) права: Владельцы инвестиционных паев - Закрытый паевой инвестиционный фонд "Финанс-Капитальные вложения", данные о которых устанавливаются на основании данных лицевых счетов владельцев инвестиционных паев в реестре владельцев инвестиционных паев и счетов депо владельцев инвестиционных паев

Вид права: Общая долевая собственность

Объект права: Земельный участок для сельскохозяйственного производства, категория земель: земли сельскохозяйственного назначения, общая площадь 1797709 кв. м, адрес (местонахождение) объекта: Участок находится примерно в 2,8 км по направлению на юго-запад от ориентира жилой дом, расположенного за пределами участка, адрес ориентира: Пензенская область, Копышлейский район, с.Линки, ул.Вырубова, д.17

Кадастровый (или условный) номер: 58:12:7301001:36

Существующие ограничения (обременения) права: доверительное управление о чем в Едином государственном реестре прав на недвижимое имущество и сделок с ним "26" декабря 2012 года сделана запись регистрации № 58-58-12/002/2012-985

Регистратор Коновалова  *Кон*
(подпись)

58 АБ № 353162 


РОССИЙСКАЯ ФЕДЕРАЦИЯ
 ОБИЯТА ГОНАРАТОРЕННА РАСТРА ПРАВА НА НЕДВИЖИМО ИМУЩЕСТВО В СЪБЕТО С НИМ
СВИДЕТЕЛСТВО
В ГОСУДАРСТВЕННОЙ РЕГИСТРАЦИИ ПРАВА
 Управление Федеральной службы государственной регистрации,
 кадастра и картографии по Пензенской области

Дата выдачи: "26" декабря 2012 года
 Документы-основания: • Договор купли-продажи долей в земельных участках от 20.11.2012 №053
 • Договор купли-продажи земельных долей от 19.10.2012 №045-01
 Субъект (субъекты) права: Владельца инвестиционных паев
 - Закрытый реальный паевой инвестиционный фонд "Финанс-Капитальные вложения", данные о которых устанавливаются на основании данных лицевых счетов владельцев инвестиционных паев в реестре владельцев инвестиционных паев и счетов депо владельцев инвестиционных паев

Вид права: Общая долевая собственность
 Объект права: Земельный участок для сельскохозяйственного производства, категория земель: земли сельскохозяйственного назначения, общая площадь 1323355 кв. м, адрес (местонахождение) объекта: Участок находится примерно в 0,7 км. по направлению на запад от ориентира жилой дом, расположенного за пределами участка, адрес ориентира: Пензенская область, Колышлейский район, с.Липяги, ул. Вязурова

Кадастровый (или условный) номер: 58:12:7301001:27
 Существующие ограничения (обременения) права: доверительное управление о чем в Едином государственном реестре прав на недвижимое имущество и сделок с ним "26" декабря 2012 года сделана запись регистрации № 58-58-12/002/2012-984

Регистратор _____
 Копия _____

 (подпись) *Чоу*

58 АБ № 353161


РОССИЙСКАЯ ФЕДЕРАЦИЯ
 ОБИЯТА ГОНАРАТОРЕННА РАСТРА ПРАВА НА НЕДВИЖИМО ИМУЩЕСТВО В СЪБЕТО С НИМ
СВИДЕТЕЛСТВО
В ГОСУДАРСТВЕННОЙ РЕГИСТРАЦИИ ПРАВА
 Управление Федеральной службы государственной регистрации,
 кадастра и картографии по Пензенской области

Дата выдачи: "26" декабря 2012 года
 Документы-основания: • Договор купли-продажи долей в земельных участках от 16.11.2012 №049
 • Договор купли-продажи земельных долей от 19.10.2012 №045-01
 Субъект (субъекты) права: Владельца инвестиционных паев
 - Закрытый реальный паевой инвестиционный фонд "Финанс-Капитальные вложения", данные о которых устанавливаются на основании данных лицевых счетов владельцев инвестиционных паев в реестре владельцев инвестиционных паев и счетов депо владельцев инвестиционных паев

Вид права: Общая долевая собственность
 Объект права: Земельный участок для сельскохозяйственного производства, категория земель: земли сельскохозяйственного назначения, общая площадь 756113 кв. м, адрес (местонахождение) объекта: Участок находится примерно в 0,3 км по направлению на север от ориентира жилой дом, расположенного за пределами участка, адрес ориентира: Пензенская область, Колышлейский район, с.Котловское, ул.Советская, д.16

Кадастровый (или условный) номер: 58:12:7001002:20
 Существующие ограничения (обременения) права: доверительное управление о чем в Едином государственном реестре прав на недвижимое имущество и сделок с ним "26" декабря 2012 года сделана запись регистрации № 58-58-12/002/2012-992

Регистратор _____
 Копия _____

 (подпись) *Чоу*

58 АБ № 353169


ОБНАРУЖЕНО
О ГОСУДАРСТВЕННОЙ РЕГИСТРАЦИИ ПРАВА
 Управление Федеральной службы государственной регистрации,
 кадастра и картографии по Пензенской области

Дата выдачи: "26" декабря 2012 года
 Документы-основания: • Договор купли-продажи долей в земельных участках от 16.11.2012 №049
 • Договор купли-продажи земельных долей от 19.10.2012 №045-01
 Субъект (субъекты) права: Владельцы инвестиционных паев
 - Закрытый паевой инвестиционный фонд "Финанс-Капитальные вложения", данные о которых устанавливаются на основании данных лицевых счетов владельцев инвестиционных паев в реестре владельцев инвестиционных паев и счетов депо владельцев инвестиционных паев

Вид права: Общая долевая собственность
 Объект права: Земельный участок для сельскохозяйственного производства, категория земель: земли сельскохозяйственного назначения, общая площадь 3260000 кв. м, адрес (местонахождение) объекта: Участок находится примерно в 1,5 км. по направлению на север от ориентира жилой дом, расположенного за пределами участка, адрес ориентира: Пензенская область, Колышлейский район, с.Калтовское, ул.Советская, д.16

Кадастровый (или условный) номер: 58:12:7001002:18
 Существующие ограничения (обременения) права: доверительное управление о чем в Едином государственном реестре прав на недвижимое имущество и сделок с ним. "26" декабря 2012 года сделана запись регистрации № 58-58-12/002/2012-991

Регистратор _____
 Коновалов С.В. (подпись) *С.В.*

 58 АБ № 353168



ОБНАРУЖЕНО
О ГОСУДАРСТВЕННОЙ РЕГИСТРАЦИИ ПРАВА
 Управление Федеральной службы государственной регистрации,
 кадастра и картографии по Пензенской области

Дата выдачи: "26" декабря 2012 года
 Документы-основания: • Договор купли-продажи долей в земельных участках от 16.11.2012 №049
 • Договор купли-продажи земельных долей от 19.10.2012 №045-01
 Субъект (субъекты) права: Владельцы инвестиционных паев
 - Закрытый паевой инвестиционный фонд "Финанс-Капитальные вложения", данные о которых устанавливаются на основании данных лицевых счетов владельцев инвестиционных паев в реестре владельцев инвестиционных паев и счетов депо владельцев инвестиционных паев

Вид права: Общая долевая собственность
 Объект права: Земельный участок для сельскохозяйственного производства, категория земель: земли сельскохозяйственного назначения, общая площадь 113015 кв. м, адрес (местонахождение) объекта: Участок находится примерно в 1 км по направлению на север от ориентира жилой дом, расположенного за пределами участка, адрес ориентира: Пензенская область, Колышлейский район, с.Калтовское, ул.Советская, д.16

Кадастровый (или условный) номер: 58:12:7001002:21
 Существующие ограничения (обременения) права: доверительное управление о чем в Едином государственном реестре прав на недвижимое имущество и сделок с ним. "26" декабря 2012 года сделана запись регистрации № 58-58-12/002/2012-990

Регистратор _____
 Коновалов С.В. (подпись) *С.В.*

 58 АБ № 353167


РОССИЙСКАЯ ФЕДЕРАЦИЯ
 ФЕДЕРАЛЬНОЕ АГЕНТСТВО
 ЦЕНТРАЛЬНОГО РЕГИСТРА ПРАВ НА НЕДВИЖИМОЕ ИМУЩЕСТВО И СДЕЛОК С НИМ

СВИДЕТЕЛЬСТВО
 о государственной регистрации права

Управление Федеральной службы государственной регистрации,
 кадастра и картографии по Пензенской области

Дата выдачи: "26" декабря 2012 года

Документы-основания: • Договор купли-продажи долей в земельных участках от 16.11.2012 №049

• Договор купли-продажи земельных долей от 19.10.2012 №045-01

Субъект (субъекты) права: Владельца инвестиционных паев
 - Закрытый паевой инвестиционный фонд "Финанс-Капитальные вложения", данные о которых устанавливаются на основании данных лицевых счетов владельцев инвестиционных паев в реестре владельцев инвестиционных паев и счетов депо владельцев инвестиционных паев

Вид права: Общая долевая собственность

Объект права: Земельный участок для сельскохозяйственного производства, категория земель: земли сельскохозяйственного назначения, общая площадь 2640400 кв. м, адрес (местонахождение) объекта: Участок находится примерно в 1 км по направлению на северо-восток от ориентира жилой дом, расположенного за пределами участка, адрес ориентира: Пензенская область, Кошкинский район, с.Колотовское, ул.Советская, д.16

Кадастровый (или условный) номер: 58:12:7001001:177

Существующие ограничения (обременения) права: доверительное управление о чем в Едином государственном реестре прав на недвижимое имущество и сделок с ним "26" декабря 2012 года сделана запись регистрации № 58-58-12/002/2012-989

Регистратор Коновалова (подпись)

58 АБ № 353166

РОССИЙСКАЯ ФЕДЕРАЦИЯ
 ФЕДЕРАЛЬНОЕ АГЕНТСТВО
 ЦЕНТРАЛЬНОГО РЕГИСТРА ПРАВ НА НЕДВИЖИМОЕ ИМУЩЕСТВО И СДЕЛОК С НИМ

СВИДЕТЕЛЬСТВО
 о государственной регистрации права

Управление Федеральной службы государственной регистрации,
 кадастра и картографии по Пензенской области

Дата выдачи: "26" декабря 2012 года

Документы-основания: • Договор купли-продажи долей в земельных участках от 16.11.2012 №049

• Договор купли-продажи земельных долей от 19.10.2012 №045-01

Субъект (субъекты) права: Владельца инвестиционных паев
 - Закрытый паевой инвестиционный фонд "Финанс-Капитальные вложения", данные о которых устанавливаются на основании данных лицевых счетов владельцев инвестиционных паев в реестре владельцев инвестиционных паев и счетов депо владельцев инвестиционных паев

Вид права: Общая долевая собственность

Объект права: Земельный участок для сельскохозяйственного производства, категория земель: земли сельскохозяйственного назначения, общая площадь 2530000 кв. м, адрес (местонахождение) объекта: Участок находится примерно в 2 км по направлению на север от ориентира жилой дом, расположенного за пределами участка, адрес ориентира: Пензенская область, Кошкинский район, с.Колотовское, ул.Советская, д.16

Кадастровый (или условный) номер: 58:12:7001002:19

Существующие ограничения (обременения) права: доверительное управление о чем в Едином государственном реестре прав на недвижимое имущество и сделок с ним "26" декабря 2012 года сделана запись регистрации № 58-58-12/002/2012-988

Регистратор Коновалова (подпись)

58 АБ № 353165

РОССИЙСКАЯ ФЕДЕРАЦИЯ
ЕДИНЫЙ ГОСУДАРСТВЕННЫЙ РЕЕСТР ПРАВ НА НЕДВИЖИМОЕ ИМУЩЕСТВО И СДЕЛОК С НИМ

СВИДЕТЕЛЬСТВО
О ГОСУДАРСТВЕННОЙ РЕГИСТРАЦИИ ПРАВА

Управление Федеральной службы государственной регистрации,
кадастра и картографии по Пензенской области

Дата выдачи: "27" декабря 2012 года

Документы-основания: • Договор купли-продажи земельных долей от 19.10.2012 №045-01
• Договор купли-продажи долей в земельных участках от 20.11.2012 №053

Субъект (субъекты) права: Владельцы инвестиционных паев
- Закрытый паевой инвестиционный фонд "Финанс-Капитальные вложения", данные о которых устанавливаются на основании данных лицевых счетов владельцев инвестиционных паев в реестре владельцев инвестиционных паев и счетов депо владельцев инвестиционных паев


Вид права: Общая долевая собственность.

Объект права: Земельный участок для сельскохозяйственного производства, категория земель: земли сельскохозяйственного назначения, общая площадь 2258891 кв. м, адрес (местонахождение) объекта: Участок находится примерно в 5675 м по направлению на юго-запад от ориентира здание школы, расположенного за пределами участка, адрес ориентира: Пензенская область, Кольчашевский район, с.Плетневка, ул. Центральная, д.16

Кадастровый (или условный) номер: 58:12:7502003:122

Существующие ограничения (обременения) права: доверительное управление о чем в Едином государственном реестре прав на недвижимое имущество и сделок с ним: "27" декабря 2012 года сделана запись регистрации № 58-58-12/008/2012-025

Регистратор _____ Коновалова _____ (подпись)



58 АБ № 353214

РОССИЙСКАЯ ФЕДЕРАЦИЯ
ЕДИНЫЙ ГОСУДАРСТВЕННЫЙ РЕЕСТР ПРАВ НА НЕДВИЖИМОЕ ИМУЩЕСТВО И СДЕЛОК С НИМ

СВИДЕТЕЛЬСТВО
О ГОСУДАРСТВЕННОЙ РЕГИСТРАЦИИ ПРАВА

Управление Федеральной службы государственной регистрации,
кадастра и картографии по Пензенской области

Дата выдачи: "27" декабря 2012 года

Документы-основания: • Договор купли-продажи земельных долей от 19.10.2012 №045-01
• Договор купли-продажи долей в земельных участках от 20.11.2012 №053

Субъект (субъекты) права: Владельцы инвестиционных паев
- Закрытый паевой инвестиционный фонд "Финанс-Капитальные вложения", данные о которых устанавливаются на основании данных лицевых счетов владельцев инвестиционных паев в реестре владельцев инвестиционных паев и счетов депо владельцев инвестиционных паев


Вид права: Общая долевая собственность.

Объект права: Земельный участок для сельскохозяйственного производства, категория земель: земли сельскохозяйственного назначения, общая площадь 49708 кв. м, адрес (местонахождение) объекта: Участок находится примерно в 3290 м по направлению на юго-восток от ориентира здание школы, расположенного за пределами участка, адрес ориентира: Пензенская область, Кольчашевский район, с.Плетневка, ул. Центральная, д.16

Кадастровый (или условный) номер: 58:12:7502008:256

Существующие ограничения (обременения) права: доверительное управление о чем в Едином государственном реестре прав на недвижимое имущество и сделок с ним: "27" декабря 2012 года сделана запись регистрации № 58-58-12/008/2012-024

Регистратор _____ Коновалова _____ (подпись)



58 АБ № 353215


 РОССИЙСКАЯ ФЕДЕРАЦИЯ
 ФЕДЕРАЛЬНОЕ АГЕНТСТВО ПО ТЕХНИЧЕСКОМУ РЕГУЛИРОВАНИЮ И МЕТРОЛОГИИ
ОБЛАСТНОЕ АГЕНТСТВО
ПО ГОСУДАРСТВЕННОЙ РЕГИСТРАЦИИ ПРАВА
 Управление Федеральной службы государственной регистрации,
 кадастра и картографии по Пензенской области

Дата выдачи: "27" декабря 2012 года
Документы-основания: • Договор купли-продажи земельных долей от 19.10.2012 №045-01
 • Договор купли-продажи долей в земельных участках от 20.11.2012 №053

Субъект (субъекты) права: Владельцы инвестиционных паев
 - Закрытый паевой инвестиционный фонд "Финанс-Капитальные вложения", данные о которых устанавливаются на основании данных лицевых счетов владельцев инвестиционных паев в реестре владельцев инвестиционных паев и счетов депо владельцев инвестиционных паев

Вид права: Общая долевая собственность
Объект права: Земельный участок для сельскохозяйственного производства, категория земель: земли сельскохозяйственного назначения, общая площадь 193612 кв. м, адрес (местонахождение) объекта: Участок находится примерно в 3170 м по направлению на юго-восток от ориентира здание школы, расположенного за пределами участка, адрес ориентира: Пензенская область, Колышлейский район, с.Пашенка, ул. Центральная, д.16

Кадастровый (или условный) номер: 58.12:7502008:257
Существующие ограничения (обременения) права: доверительное управление о чем в Едином государственном реестре прав на недвижимое имущество и сделок с ним "27" декабря 2012 года сделана запись регистрации № 58-58-12/008/2012-023

Регистратор _____
 Коновалов _____


58 АБ № 353208


 РОССИЙСКАЯ ФЕДЕРАЦИЯ
 ФЕДЕРАЛЬНОЕ АГЕНТСТВО ПО ТЕХНИЧЕСКОМУ РЕГУЛИРОВАНИЮ И МЕТРОЛОГИИ
ОБЛАСТНОЕ АГЕНТСТВО
ПО ГОСУДАРСТВЕННОЙ РЕГИСТРАЦИИ ПРАВА
 Управление Федеральной службы государственной регистрации,
 кадастра и картографии по Пензенской области

Дата выдачи: "27" декабря 2012 года
Документы-основания: • Договор купли-продажи земельных долей от 19.10.2012 №045-01
 • Договор купли-продажи долей в земельных участках от 20.11.2012 №053

Субъект (субъекты) права: Владельцы инвестиционных паев
 - Закрытый паевой инвестиционный фонд "Финанс-Капитальные вложения", данные о которых устанавливаются на основании данных лицевых счетов владельцев инвестиционных паев в реестре владельцев инвестиционных паев и счетов депо владельцев инвестиционных паев

Вид права: Общая долевая собственность
Объект права: Земельный участок для сельскохозяйственного производства, категория земель: земли сельскохозяйственного назначения, общая площадь 1631719 кв. м, адрес (местонахождение) объекта: Участок находится примерно в 2070 м по направлению на юго-восток от ориентира здание школы, расположенного за пределами участка, адрес ориентира: Пензенская область, Колышлейский район, с.Пашенка, ул. Центральная, д.16

Кадастровый (или условный) номер: 58.12:7502008:255
Существующие ограничения (обременения) права: доверительное управление о чем в Едином государственном реестре прав на недвижимое имущество и сделок с ним "27" декабря 2012 года сделана запись регистрации № 58-58-12/008/2012-022

Регистратор _____
 Коновалов _____


58 АБ № 353207


РОССИЙСКАЯ ФЕДЕРАЦИЯ
 ЕДИННЫЙ ГОСУДАРСТВЕННЫЙ РЕЕСТР ПРАВ НА НЕДВИЖИМОЕ ИМУЩЕСТВО И СДЕЛОК С НИМ

ОБЯЗАТЕЛЬСТВО
О ГОСУДАРСТВЕННОЙ РЕГИСТРАЦИИ ПРАВА
 Управление Федеральной службы государственной регистрации,
 кадастра и картографии по Пензенской области

Дата выдачи: "27" декабря 2012 года
 Документы-основания: • Договор купли-продажи земельных долей от 19.10.2012 №045-01
 • Договор купли-продажи долей в земельных участках от 20.11.2012 №053
 Субъект (субъекты) права: Владелец инвестиционных паев
 - "Закрытый паевой инвестиционный фонд "Финанс-Капитальные вложения", данные о которых устанавливаются на основании данных лицевых счетов владельцев инвестиционных паев в реестре владельцев инвестиционных паев и счетов депо владельцев инвестиционных паев

Вид права: Общая долевая собственность
 Объект права: Земельный участок для сельскохозяйственного производства, категория земель: земли сельскохозяйственного назначения, общая площадь: 542266 кв. м, адрес (местонахождение) объекта: Участок находится примерно в 2230 м по направлению на юг от ориентира здание школы, расположенного за пределами участка, адрес ориентира: Пензенская область, Коммунальный район, с.Пашеевка, ул. Центральная, д.16

Кадастровый (или условный) номер: 58:12:7502008:258
 Существующие ограничения (обременения) права: доверительное управление о чем в Едином государственном реестре прав на недвижимое имущество и сделок с ним "27" декабря 2012 года сделана запись регистрации № 58-58-12/008/2012-021

Регистратор _____
 Копия _____

 (подпись) *Жоу*

58 АБ № 353206



РОССИЙСКАЯ ФЕДЕРАЦИЯ
 ЕДИННЫЙ ГОСУДАРСТВЕННЫЙ РЕЕСТР ПРАВ НА НЕДВИЖИМОЕ ИМУЩЕСТВО И СДЕЛОК С НИМ

ОБЯЗАТЕЛЬСТВО
О ГОСУДАРСТВЕННОЙ РЕГИСТРАЦИИ ПРАВА
 Управление Федеральной службы государственной регистрации,
 кадастра и картографии по Пензенской области

Дата выдачи: "27" декабря 2012 года
 Документы-основания: • Договор купли-продажи земельных долей от 19.10.2012 №045-01
 • Договор купли-продажи долей в земельных участках от 20.11.2012 №053
 Субъект (субъекты) права: Владелец инвестиционных паев
 - "Закрытый паевой инвестиционный фонд "Финанс-Капитальные вложения", данные о которых устанавливаются на основании данных лицевых счетов владельцев инвестиционных паев в реестре владельцев инвестиционных паев и счетов депо владельцев инвестиционных паев

Вид права: Общая долевая собственность
 Объект права: Земельный участок для сельскохозяйственного производства, категория земель: земли сельскохозяйственного назначения, общая площадь: 2658444 кв. м, адрес (местонахождение) объекта: Участок находится примерно в 890 м по направлению на юг от ориентира здание школы, расположенного за пределами участка, адрес ориентира: Пензенская область, Коммунальный район, с.Пашеевка, ул. Центральная, д.16

Кадастровый (или условный) номер: 58:12:7502008:254
 Существующие ограничения (обременения) права: доверительное управление о чем в Едином государственном реестре прав на недвижимое имущество и сделок с ним "27" декабря 2012 года сделана запись регистрации № 58-58-12/008/2012-020

Регистратор _____
 Копия _____

 (подпись) *Жоу*

58 АБ № 353205

РОССИЙСКАЯ ФЕДЕРАЦИЯ
ЕДИНЫЙ ГОСУДАРСТВЕННЫЙ РЕЕСТР ПРАВ НА НЕДВИЖИМОЕ ИМУЩЕСТВО И СДЕЛОК С НИМ

СВИДЕТЕЛЬСТВО О ГОСУДАРСТВЕННОЙ РЕГИСТРАЦИИ ПРАВА

Управление Федеральной службы государственной регистрации,
кадастра и картографии по Пензенской области

Дата выдачи: "26" декабря 2012 года

Документы-основания: • Договор купли-продажи долей в земельных участках от 20.11.2012 №053
• Договор купли-продажи земельных долей от 19.10.2012 №045-01

Субъект (субъекты) права: Владельцы инвестиционных паев
- Закрытый републичный паевой инвестиционный фонд "Финанс-Капитальные вложения", данные о которых устанавливаются на основании данных лицевых счетов владельцев инвестиционных паев в реестре владельцев инвестиционных паев и счетов депо владельцев инвестиционных паев

Вид права: Общая долевая собственность

Объект права: Земельный участок для сельскохозяйственного производства, категория земель: земли сельскохозяйственного назначения, общая площадь: 1643298 кв. м, адрес (местонахождение) объекта: Участок находится примерно в 1970 м по направлению на юго-запад от ориентира здание школы, расположенного за пределами участка, адрес ориентира: Пензенская область, Колышлейский район, с.Пашенновка, ул. Центральная, д.16

Кадастровый (или условный) номер: 58:12:7502008-259

Существующие ограничения (обременения) права: доверительное управление о чем в Едином государственном реестре прав на недвижимое имущество и сделок с ним "26" декабря 2012 года сделана запись регистрации № 58-58-12/008/2012-019

Регистратор _____ Копия _____



58 АБ № 353204 

РОССИЙСКАЯ ФЕДЕРАЦИЯ
ЕДИНЫЙ ГОСУДАРСТВЕННЫЙ РЕЕСТР ПРАВ НА НЕДВИЖИМОЕ ИМУЩЕСТВО И СДЕЛОК С НИМ

СВИДЕТЕЛЬСТВО О ГОСУДАРСТВЕННОЙ РЕГИСТРАЦИИ ПРАВА

Управление Федеральной службы государственной регистрации,
кадастра и картографии по Пензенской области

Дата выдачи: "26" декабря 2012 года

Документы-основания: • Договор купли-продажи земельных долей от 19.10.2012 №045-01
• Договор купли-продажи долей в земельных участках от 20.11.2012 №053

Субъект (субъекты) права: Владельцы инвестиционных паев
- Закрытый републичный паевой инвестиционный фонд "Финанс-Капитальные вложения", данные о которых устанавливаются на основании данных лицевых счетов владельцев инвестиционных паев в реестре владельцев инвестиционных паев и счетов депо владельцев инвестиционных паев

Вид права: Общая долевая собственность

Объект права: Земельный участок для сельскохозяйственного производства, категория земель: земли сельскохозяйственного назначения, общая площадь: 316652 кв. м, адрес (местонахождение) объекта: Участок находится примерно в 2630 м по направлению на юго-запад от ориентира здание школы, расположенного за пределами участка, адрес ориентира: Пензенская область, Колышлейский район, с.Пашенновка, ул. Центральная, д.16

Кадастровый (или условный) номер: 58:12:7502008-260

Существующие ограничения (обременения) права: доверительное управление о чем в Едином государственном реестре прав на недвижимое имущество и сделок с ним "26" декабря 2012 года сделана запись регистрации № 58-58-12/008/2012-018

Регистратор _____ Копия _____



58 АБ № 353203 

РОССИЙСКАЯ ФЕДЕРАЦИЯ
ЕДИНЫЙ ГОСУДАРСТВЕННЫЙ РЕЕСТР ПРАВ НА НЕДВИЖИМОЕ ИМУЩЕСТВО И СДЕЛОК С НИМ

СВИДЕТЕЛЬСТВО
О ГОСУДАРСТВЕННОЙ РЕГИСТРАЦИИ ПРАВА

Управление Федеральной службы государственной регистрации,
кадастра и картографии по Пензенской области

Дата выдачи: "26" декабря 2012 года

Документы-основания: • Договор купли-продажи земельных долей от 19.10.2012 №045-01
• Договор купли-продажи долей в земельных участках от 20.11.2012 №053

Субъект (субъекты) права: Владелец инвестиционных паев
- Закрытый паевой инвестиционный фонд "Финанс-Капитальные вложения", данные о которых устанавливаются на основании данных лицевых счетов владельцев инвестиционных паев в реестре владельцев инвестиционных паев и счетов депо владельцев инвестиционных паев

Вид права: Общая долевая собственность

Объект права: Земельный участок для сельскохозяйственного производства, категория земель: земли сельскохозяйственного назначения, общая площадь: 1420000 кв. м, адрес (местонахождение) объекта: Участок находится примерно в 1,7 км по направлению на юг от ориентира жилой дом, расположенного за пределами участка, адрес ориентира: Пензенская область, Колышлейский район, с.Колышкое, ул.Советская, д.16

Кадастровый (или условный) номер: 58:12:7501001:31

Существующие ограничения (обременения) права: доверительное управление о чем в Едином государственном реестре прав на недвижимое имущество и сделок с ним "26" декабря 2012 года сделана запись регистрации № 58-58-12/008/2012-017

Регистратор _____ Копия _____ (подпись)



58 АБ № 353202 

РОССИЙСКАЯ ФЕДЕРАЦИЯ
ЕДИНЫЙ ГОСУДАРСТВЕННЫЙ РЕЕСТР ПРАВ НА НЕДВИЖИМОЕ ИМУЩЕСТВО И СДЕЛОК С НИМ

СВИДЕТЕЛЬСТВО
О ГОСУДАРСТВЕННОЙ РЕГИСТРАЦИИ ПРАВА

Управление Федеральной службы государственной регистрации,
кадастра и картографии по Пензенской области

Дата выдачи: "26" декабря 2012 года

Документы-основания: • Договор купли-продажи земельных долей от 19.10.2012 №045-01
• Договор купли-продажи долей в земельных участках от 20.11.2012 №053

Субъект (субъекты) права: Владелец инвестиционных паев
- Закрытый паевой инвестиционный фонд "Финанс-Капитальные вложения", данные о которых устанавливаются на основании данных лицевых счетов владельцев инвестиционных паев в реестре владельцев инвестиционных паев и счетов депо владельцев инвестиционных паев

Вид права: Общая долевая собственность

Объект права: Земельный участок для сельскохозяйственного производства, категория земель: земли сельскохозяйственного назначения, общая площадь: 1530000 кв. м, адрес (местонахождение) объекта: Участок находится примерно в 1,3 км по направлению на юго-восток от ориентира жилой дом, расположенного за пределами участка, адрес ориентира: Пензенская область, Колышлейский район, с.Колышкое, ул.Советская, д.16

Кадастровый (или условный) номер: 58:12:7501001:32

Существующие ограничения (обременения) права: доверительное управление о чем в Едином государственном реестре прав на недвижимое имущество и сделок с ним "26" декабря 2012 года сделана запись регистрации № 58-58-12/008/2012-016

Регистратор _____ Копия _____ (подпись)



58 АБ № 353201 

РОССИЙСКАЯ ФЕДЕРАЦИЯ
ЕДИНЫЙ ГОСУДАРСТВЕННЫЙ РЕЕСТР ПРАВ НА НЕДВИЖИМОЕ ИМУЩЕСТВО И СДЕЛОК С НИМ

СВИДЕТЕЛЬСТВО
О ГОСУДАРСТВЕННОЙ РЕГИСТРАЦИИ ПРАВА

Управление Федеральной службы государственной регистрации,
кадастра и картографии по Пензенской области

Дата выдачи: 27 декабря 2012 года

Документы-основания: • Договор купли-продажи земельных долей от 19.10.2012 №045-01
• Договор купли-продажи долей в земельных участках от 20.11.2012 №053

Субъект (субъекты) права: Владельцы инвестиционных паев
- Закрытый реальный паевой инвестиционный фонд "Финанс-Капитальные вложения", данные и которых устанавливаются на основании данных лицевых счетов владельцев инвестиционных паев в реестре владельцев инвестиционных паев и счетов депо владельцев инвестиционных паев

Вид права: Общая долевая собственность

Объект права: Земельный участок для сельскохозяйственного производства, категория земель: земля сельскохозяйственного назначения, общая площадь 1679478 кв. м, адрес (местонахождение) объекта: Участок находится примерно в 1980 м по направлению на юго-восток от ориентира жилой дом, расположенного за пределами участка, адрес ориентира: Пензенская область, Колышлейский район, с.Трескино, ул. Российская, д.8

Кадастровый (или условный) номер: 58:12:7802001:109

Существующие ограничения (обременения) права: доверительное управление о чем в Едином государственном реестре прав на недвижимое имущество и сделок с ним 27 декабря 2012 года сделана запись регистрации № 58-58-12/008/2012-038

Регистратор Коновалова  *Чоу*

58 АБ № 353218 

РОССИЙСКАЯ ФЕДЕРАЦИЯ
ЕДИНЫЙ ГОСУДАРСТВЕННЫЙ РЕЕСТР ПРАВ НА НЕДВИЖИМОЕ ИМУЩЕСТВО И СДЕЛОК С НИМ

СВИДЕТЕЛЬСТВО
О ГОСУДАРСТВЕННОЙ РЕГИСТРАЦИИ ПРАВА

Управление Федеральной службы государственной регистрации,
кадастра и картографии по Пензенской области

Дата выдачи: 27 декабря 2012 года

Документы-основания: • Договор купли-продажи земельных долей от 19.10.2012 №045-01
• Договор купли-продажи долей в земельных участках от 20.11.2012 №053


Субъект (субъекты) права: Владельцы инвестиционных паев
- Закрытый реальный паевой инвестиционный фонд "Финанс-Капитальные вложения", данные и которых устанавливаются на основании данных лицевых счетов владельцев инвестиционных паев в реестре владельцев инвестиционных паев и счетов депо владельцев инвестиционных паев


Вид права: Общая долевая собственность

Объект права: Земельный участок для сельскохозяйственного производства, категория земель: земля сельскохозяйственного назначения, общая площадь 81616 кв. м, адрес (местонахождение) объекта: Участок находится примерно в 2640 м по направлению на юго-восток от ориентира жилой дом, расположенного за пределами участка, адрес ориентира: Пензенская область, Колышлейский район, с.Трескино, ул. Российская, д.8

Кадастровый (или условный) номер: 58:12:7903001:16

Существующие ограничения (обременения) права: доверительное управление о чем в Едином государственном реестре прав на недвижимое имущество и сделок с ним 27 декабря 2012 года сделана запись регистрации № 58-58-12/008/2012-037

Регистратор Коновалова  *Чоу*

58 АБ № 353219 


 РОССИЙСКАЯ ФЕДЕРАЦИЯ
 ЕДИННЫЙ ГОСУДАРСТВЕННЫЙ РЕЕСТР ПРАВ НА НЕДВИЖИМОЕ ИМУЩЕСТВО И СДЕЛОК С НИМ

СВЯДЕТЕЛЬСТВО
О ГОСУДАРСТВЕННОЙ РЕГИСТРАЦИИ ПРАВА

Управление Федеральной службы государственной регистрации,
 кадастра и картографии по Пензенской области

"27" декабря 2012 года

Дата выдачи: "27" декабря 2012 года

Документы-основания: • Договор купли-продажи земельных долей от 19.10.2012 №045-01
 • Договор купли-продажи долей в земельных участках от 20.11.2012 №053

Субъект (субъекты) права: Владельцы инвестиционных паев
 - Закрытый паевой инвестиционный фонд "Финанс-Капитальные вложения", данные о которых устанавливаются на основании данных лицевых счетов владельцев инвестиционных паев в реестре владельцев инвестиционных паев и счетов депо владельцев инвестиционных паев

Вид права: Общая долевая собственность

Объект права: Земельный участок для сельскохозяйственного производства, категория земель: земли сельскохозяйственного назначения, общая площадь 440022 кв. м, адрес (местонахождение) объекта: Участок находится примерно в 2800 м по направлению на юго-восток от ориентира жилой дом, расположенного за пределами участка, адрес ориентира: Пензенская область, Кольчалецкий район, с.Трескино, ул. Российская, д.8

Кадастровый (или условный) номер: 58:12:7703002-90

Существующие ограничения (обременения) права: доверительное управление о чем в Едином государственном реестре прав на недвижимое имущество и сделок с ним "27" декабря 2012 года сделана запись регистрации № 58-58-12/008/2012-016

Регистратор _____
 Коновалов (подпись) 


58 АБ № 353220


 РОССИЙСКАЯ ФЕДЕРАЦИЯ
 ЕДИННЫЙ ГОСУДАРСТВЕННЫЙ РЕЕСТР ПРАВ НА НЕДВИЖИМОЕ ИМУЩЕСТВО И СДЕЛОК С НИМ

СВЯДЕТЕЛЬСТВО
О ГОСУДАРСТВЕННОЙ РЕГИСТРАЦИИ ПРАВА

Управление Федеральной службы государственной регистрации,
 кадастра и картографии по Пензенской области

"28" декабря 2012 года

Дата выдачи: "28" декабря 2012 года

Документы-основания: • Договор купли-продажи земельных долей от 19.10.2012 №045-01
 • Договор купли-продажи долей в земельных участках от 20.11.2012 №053

Субъект (субъекты) права: Владельцы инвестиционных паев
 - Закрытый паевой инвестиционный фонд "Финанс-Капитальные вложения", данные о которых устанавливаются на основании данных лицевых счетов владельцев инвестиционных паев и реестре владельцев инвестиционных паев и счетов депо владельцев инвестиционных паев

Вид права: Общая долевая собственность

Объект права: Земельный участок для сельскохозяйственного производства, категория земель: земли сельскохозяйственного назначения, общая площадь 956501 кв. м, адрес (местонахождение) объекта: Участок находится примерно в 1400 м по направлению на юго-восток от ориентира жилой дом, расположенного за пределами участка, адрес ориентира: Пензенская область, Кольчалецкий район, с.Трескино, ул. Российская, д.8

Кадастровый (или условный) номер: 58:12:7703002-89

Существующие ограничения (обременения) права: доверительное управление о чем в Едином государственном реестре прав на недвижимое имущество и сделок с ним "28" декабря 2012 года сделана запись регистрации № 58-58-12/008/2012-035

Регистратор _____
 Коновалов (подпись) 


58 АБ № 353225

РОССИЙСКАЯ ФЕДЕРАЦИЯ
СВЯТАТЕЛЬСТВО
О ГОСУДАРСТВЕННОЙ РЕГИСТРАЦИИ ПРАВА
 Управление Федеральной службы государственной регистрации,
 кадастра и картографии по Пензенской области

Дата выдачи: "21" декабря 2012 года

Документы-основания: • Договор купли-продажи земельных долей от 24.10.2012 №046-01
 • Договор купли-продажи долей в земельных участках от 22.11.2012 №054

Субъект (субъекты) права: Владельцы инвестиционных паев
 - Закрытый паевой инвестиционный фонд "Финанс-Капитальные инвестиции", данные о которых устанавливаются на основании данных лицевых счетов владельцев инвестиционных паев в реестре владельцев инвестиционных паев и счетов депо владельцев инвестиционных паев

Вид права: Общая долевая собственность

Объект права: Земельный участок для сельскохозяйственного производства, категория земель: земли сельскохозяйственного назначения, общая площадь 45692 кв. м, адрес (местонахождение) объекта: Участок находится примерно в 1900 м. по направлению на северо-восток от ориентира жилой дом, расположенного за пределами участка, адрес ориентира: Пензенская область, Козьмодемьянский район, с. Березовка, ул. Первомайская, 9

Кадастровый (или условный) номер: 58:12:7202005:201

Существующие ограничения (обременения) права: доверительное управление о чем в Едином государственном реестре прав на недвижимое имущество и сделок с ним. "20" декабря 2012 года сделана запись регистрации № 58-58-12/002/2012-816

Регистратор
 Арипова Н. В.
 (подпись)

58 АБ № 309944

РОССИЙСКАЯ ФЕДЕРАЦИЯ
СВЯТАТЕЛЬСТВО
О ГОСУДАРСТВЕННОЙ РЕГИСТРАЦИИ ПРАВА
 Управление Федеральной службы государственной регистрации,
 кадастра и картографии по Пензенской области

Дата выдачи: "21" декабря 2012 года

Документы-основания: • Договор купли-продажи долей в земельных участках от 22.11.2012 №054
 • Договор купли-продажи земельных долей от 24.10.2012 №046-01

Субъект (субъекты) права: Владельцы инвестиционных паев
 - Закрытый паевой инвестиционный фонд "Финанс-Капитальные инвестиции", данные о которых устанавливаются на основании данных лицевых счетов владельцев инвестиционных паев в реестре владельцев инвестиционных паев и счетов депо владельцев инвестиционных паев

Вид права: Общая долевая собственность


Объект права: Земельный участок для сельскохозяйственного производства, категория земель: земли сельскохозяйственного назначения, общая площадь 1074762 кв. м, адрес (местонахождение) объекта: Участок находится примерно в 1900 м по направлению на северо-восток от ориентира жилой дом, расположенного за пределами участка, адрес ориентира: Пензенская область, Козьмодемьянский район, с. Березовка, ул. Первомайская, 9

Кадастровый (или условный) номер: 58:12:7202005:198


Существующие ограничения (обременения) права: доверительное управление о чем в Едином государственном реестре прав на недвижимое имущество и сделок с ним. "20" декабря 2012 года сделана запись регистрации № 58-58-12/002/2012-814


Регистратор
 Арипова Н. В.
 (подпись)

58 АБ № 309945


СОМАТЕЛЯЦТВО
 в ГОСУДАРСТВЕННОЙ РЕГИСТРАЦИИ ПРАВА
 Управление Федеральной службы государственной регистрации,
 кадастра и картографии по Пензенской области

Дата выдачи: "21" декабря 2012 года
 Документы-основания: • Договор купли-продажи земельных долей от 24.10.2012 №046-01
 • Договор купли-продажи долей в земельных участках от 22.11.2012 №054
 Субъект (субъекты) права: Владельцы инвестиционных паев
 - Закрытый реальный паевой инвестиционный фонд "Финанс-Капитальные вложения", данные о которых устанавливаются на основании данных лицевых счетов владельцев инвестиционных паев в реестре владельцев инвестиционных паев и счетов депо владельцев инвестиционных паев
 Вид права: Общая долевая собственность
 Объект права: Земельный участок для сельскохозяйственного производства, категория земель: земли сельскохозяйственного назначения, общая площадь 4344747 кв. м, адрес (местонахождение) объекта: Участок находится примерно в 1760 м по направлению на юг от ориентира жилой дом, расположенного за пределами участка, адрес ориентира: Пензенская область, Колышлейский район, с.Березанка, ул. Первомайская, 9
 Кадастровый (или условный) номер: 58:12:7401011:171
 Существующие ограничения (обременения) права: доверительное управление о чем в Едином государственном реестре прав на недвижимое имущество и сделок с ним "20" декабря 2012 года сделана запись регистрации № 58-58-12/002/2012-813

Регистратор
 Арапова Н. В. 
 (подпись)

58 АБ № 309946 


СОМАТЕЛЯЦТВО
 в ГОСУДАРСТВЕННОЙ РЕГИСТРАЦИИ ПРАВА
 Управление Федеральной службы государственной регистрации,
 кадастра и картографии по Пензенской области

Дата выдачи: "21" декабря 2012 года
 Документы-основания: • Договор купли-продажи долей в земельных участках от 22.11.2012 №054
 • Договор купли-продажи земельных долей от 24.10.2012 №046-01
 Субъект (субъекты) права: Владельцы инвестиционных паев
 - Закрытый реальный паевой инвестиционный фонд "Финанс-Капитальные вложения", данные о которых устанавливаются на основании данных лицевых счетов владельцев инвестиционных паев в реестре владельцев инвестиционных паев и счетов депо владельцев инвестиционных паев
 Вид права: Общая долевая собственность
 Объект права: Земельный участок для сельскохозяйственного производства, категория земель: земли сельскохозяйственного назначения, общая площадь 149491 кв. м, адрес (местонахождение) объекта: Участок находится примерно в 4360 м по направлению на северо-восток от ориентира жилой дом, расположенного за пределами участка, адрес ориентира: Пензенская область, Колышлейский район, с.Березанка, ул. Первомайская, 9
 Кадастровый (или условный) номер: 58:12:7202001:131
 Существующие ограничения (обременения) права: доверительное управление о чем в Едином государственном реестре прав на недвижимое имущество и сделок с ним "20" декабря 2012 года сделана запись регистрации № 58-58-12/002/2012-812

Регистратор
 Арапова Н. В. 
 (подпись)

58 АБ № 309947 



ОБЪЯВЛЕНИЕ
О ГОСУДАРСТВЕННОЙ РЕГИСТРАЦИИ ПРАВА
 Управление Федеральной службы государственной регистрации,
 кадастра и картографии по Пензенской области

Дата выдачи: "21" декабря 2012 года
Документы-основания: • Договор купли-продажи земельных долей от 24.10.2012 №046-01
 • Договор купли-продажи долей в земельных участках от 22.11.2012 №054
Субъект (субъекты) права: Владельцы инвестиционных паев
 - Закрытый паевой инвестиционный фонд "Фининв-Капитальные вложения", данные о которых устанавливаются на основании данных лицевых счетов владельцев инвестиционных паев в реестре владельцев инвестиционных паев и счетов депо владельцев инвестиционных паев

Вид права: Общая долевая собственность
Объект права: Земельный участок для сельскохозяйственного производства, категория земель: земли сельскохозяйственного назначения, общая площадь 470651 кв. м, адрес (местонахождение) объекта: Участок находится примерно в 1080 м по направлению на юг от ориентира жилой дом, расположенного за пределами участка, адрес ориентира: Пензенская область, Колышлейский район, с.Березовка, ул. Первомайская, 9

Кадастровый (или условный) номер: 58:12:7401011:170
Существующие ограничения (обременения) права: доверительное управление о чем в Едином государственном реестре прав на недвижимое имущество и сделок с ним "20" декабря 2012 года сделана запись регистрации № 58-58-12/002/2012-811

Регистратор  Артюхов Н. В. 
 (подпись)

58 АБ № 309948 


ОБЪЯВЛЕНИЕ
О ГОСУДАРСТВЕННОЙ РЕГИСТРАЦИИ ПРАВА
 Управление Федеральной службы государственной регистрации,
 кадастра и картографии по Пензенской области

Дата выдачи: "21" декабря 2012 года
Документы-основания: • Договор купли-продажи земельных долей от 24.10.2012 №046-01
 • Договор купли-продажи долей в земельных участках от 22.11.2012 №054
Субъект (субъекты) права: Владельцы инвестиционных паев
 - Закрытый паевой инвестиционный фонд "Фининв-Капитальные вложения", данные о которых устанавливаются на основании данных лицевых счетов владельцев инвестиционных паев в реестре владельцев инвестиционных паев и счетов депо владельцев инвестиционных паев

Вид права: Общая долевая собственность
Объект права: Земельный участок для сельскохозяйственного производства, категория земель: земли сельскохозяйственного назначения, общая площадь 699289 кв. м, адрес (местонахождение) объекта: Участок находится примерно в 4630 м по направлению на юго-восток от ориентира жилой дом, расположенного за пределами участка, адрес ориентира: Пензенская область, Колышлейский район, с.Березовка, ул. Первомайская, 9

Кадастровый (или условный) номер: 58-12:7202005-214
Существующие ограничения (обременения) права: доверительное управление о чем в Едином государственном реестре прав на недвижимое имущество и сделок с ним "20" декабря 2012 года сделана запись регистрации № 58-58-12/002/2012-810

Регистратор  Артюхов Н. В. 
 (подпись)

58 АБ № 309949 


ОБЛАСТНОЕ
ГОСУДАРСТВЕННОЕ РЕГИСТРАЦИОННОЕ УПРАВЛЕНИЕ ПРАВА
 Управление Федеральной службы государственной регистрации,
 кадастра и картографии по Пензенской области

Дата выдачи: "21" декабря 2012 года
 Документы-основания: • Договор купли-продажи земельных долей от 24.10.2012 №046-01
 • Договор купли-продажи долей в земельных участках от 22.11.2012 №054
 Субъект (субъекты) права: Владельцы инвестиционных паев
 - Закрытый паевой инвестиционный фонд "Финанс-Капитальные вложения", данные о которых устанавливаются на основании данных лицевых счетов владельцев инвестиционных паев в реестре владельцев инвестиционных паев и счетов депо владельцев инвестиционных паев
 Вид права: Общая долевая собственность
 Объект права: Земельный участок для сельскохозяйственного производства, категория земель: земли сельскохозяйственного назначения, общая площадь 425319 кв. м, адрес (местонахождение) объекта: Участок находится примерно в 4000 м по направлению на северо-запад от ориентира железной дом, расположенного за пределами участка, адрес ориентира: Пензенская область, Камышлейский район, с.Березовка, ул. Первомайская, 9
 Кадастровый (или условный) номер: 58:12:7202001:133
 Существующие ограничения (обременения) права: доверительное управление о чем в Едином государственном реестре прав на недвижимое имущество и сделок с ним. "20" декабря 2012 года сделана запись регистрации № 58-58-12/002/2012-809

Регистратор: Арипов И. В.  (подпись)

58 АБ № 309950 


ОБЛАСТНОЕ
ГОСУДАРСТВЕННОЕ РЕГИСТРАЦИОННОЕ УПРАВЛЕНИЕ ПРАВА
 Управление Федеральной службы государственной регистрации,
 кадастра и картографии по Пензенской области

Дата выдачи: "21" декабря 2012 года
 Документы-основания: • Договор купли-продажи земельных долей от 24.10.2012 №046-01
 • Договор купли-продажи долей в земельных участках от 22.11.2012 №054
 Субъект (субъекты) права: Владельцы инвестиционных паев
 - Закрытый паевой инвестиционный фонд "Финанс-Капитальные вложения", данные о которых устанавливаются на основании данных лицевых счетов владельцев инвестиционных паев в реестре владельцев инвестиционных паев и счетов депо владельцев инвестиционных паев
 Вид права: Общая долевая собственность
 Объект права: Земельный участок для сельскохозяйственного производства, категория земель: земли сельскохозяйственного назначения, общая площадь 581227 кв. м, адрес (местонахождение) объекта: Участок находится примерно в 1000 м по направлению на юго-запад от ориентира железной дом, расположенного за пределами участка, адрес ориентира: Пензенская область, Камышлейский район, с.Березовка, ул. Первомайская, 9
 Кадастровый (или условный) номер: 58:12:7401011:169
 Существующие ограничения (обременения) права: доверительное управление о чем в Едином государственном реестре прав на недвижимое имущество и сделок с ним. "20" декабря 2012 года сделана запись регистрации № 58-58-12/002/2012-808

Регистратор: Арипов И. В.  (подпись)

58 АБ № 309951 


РОССИЙСКАЯ ФЕДЕРАЦИЯ
ЕДИНЫЙ ГОСУДАРСТВЕННЫЙ РЕЕСТР ПРАВ НА НЕДВИЖИМОЕ ИМУЩЕСТВО И СДЕЛКИ С НИМ

СВИДЕТЕЛЬСТВО
О ГОСУДАРСТВЕННОЙ РЕГИСТРАЦИИ ПРАВА
Управление Федеральной службы государственной регистрации,
кадастра и картографии по Пензенской области

Дата выдачи: "20" декабря 2012 года

Документы-основания: • Договор купли-продажи долей в земельных участках от 22.11.2012 №054
• Договор купли-продажи земельных долей от 24.10.2012 №046-01

Субъект (субъекты) права: Владельцы инвестиционных паев
- Закрытый паевой инвестиционный фонд "Финан-Капитальные вложения", данные о которых устанавливаются на основании данных лицевых счетов владельцев инвестиционных паев в реестре владельцев инвестиционных паев и счетов депо владельцев инвестиционных паев

Вид права: Общая долевая собственность


Объект права: Земельный участок для сельскохозяйственного производства, категория земель: земли сельскохозяйственного назначения, общая площадь 612384 кв. м, адрес (местонахождение) объекта: Участок находится примерно в 3150 м по направлению на северо-запад от ориентира жилой дом, расположенного за пределами участка, адрес ориентира: Пензенская область, Колышлейский район, с.Березовка, ул. Первомайская, 9

Кадастровый (или условный) номер: 58:12:7002001:132

Существующие ограничения (обременения) права: доверительное управление о чем в Едином государственном реестре прав на недвижимое имущество и сделок с ним. "20" декабря 2012 года сделана запись регистрации № 58-58-12/002/2012-807

Регистратор  Арпова И.В. (подпись)

58 АБ № 309911 


РОССИЙСКАЯ ФЕДЕРАЦИЯ
ЕДИНЫЙ ГОСУДАРСТВЕННЫЙ РЕЕСТР ПРАВ НА НЕДВИЖИМОЕ ИМУЩЕСТВО И СДЕЛКИ С НИМ

СВИДЕТЕЛЬСТВО
О ГОСУДАРСТВЕННОЙ РЕГИСТРАЦИИ ПРАВА
Управление Федеральной службы государственной регистрации,
кадастра и картографии по Пензенской области

Дата выдачи: "20" декабря 2012 года

Документы-основания: • Договор купли-продажи земельных долей от 24.10.2012 №046-01
• Договор купли-продажи долей в земельных участках от 22.11.2012 №054


Субъект (субъекты) права: Владельцы инвестиционных паев
- Закрытый паевой инвестиционный фонд "Финан-Капитальные вложения", данные о которых устанавливаются на основании данных лицевых счетов владельцев инвестиционных паев в реестре владельцев инвестиционных паев и счетов депо владельцев инвестиционных паев


Вид права: Общая долевая собственность

Объект права: Земельный участок для сельскохозяйственного производства, категория земель: земли сельскохозяйственного назначения, общая площадь 2506630 кв. м, адрес (местонахождение) объекта: Участок находится примерно в 5930 м по направлению на северо-запад от ориентира жилой дом, расположенного за пределами участка, адрес ориентира: Пензенская область, Колышлейский район, с.Березовка, ул. Первомайская, 9

Кадастровый (или условный) номер: 58:12:7003001:180

Существующие ограничения (обременения) права: доверительное управление о чем в Едином государственном реестре прав на недвижимое имущество и сделок с ним. "20" декабря 2012 года сделана запись регистрации № 58-58-12/002/2012-806

Регистратор  Арпова И.В. (подпись)

58 АБ № 309910 


ОБЪЯВЛЕНИЕ
О ГОСУДАРСТВЕННОЙ РЕГИСТРАЦИИ ПРАВА
 Управление Федеральной службы государственной регистрации,
 кадастра и картографии по Пензенской области

Дата выдачи: "20" декабря 2012 года
Документы-основания: • Договор купли-продажи долей в земельных участках от 22.11.2012 №054
 • Договор купли-продажи земельных долей от 24.10.2012 №046-01
Субъект (субъекты) права: Владельцы инвестиционных паев
 - Закрытый паевой инвестиционный фонд "Финанс-Капитальные вложения", данные о которых устанавливаются на основании данных лицевых счетов владельцев инвестиционных паев в реестре владельцев инвестиционных паев и счетов депо владельцев инвестиционных паев

Вид права: Общая долевая собственность
Объект права: Земельный участок для сельскохозяйственного производства, категория земель: земли сельскохозяйственного назначения, общая площадь 77981 кв. м, адрес (местонахождение) объекта: Участок находится примерно в 1750 м по направлению на юго-восток от ориентира жилой дом, расположенного за пределами участка, адрес ориентира: Пензенская область, Колышлейский район, с.Березовка, ул. Первомайская, 9

Кадастровый (или условный) номер: 58:12:7401011:173
Существующие ограничения (обременения) права: доверительное управление о чем в Едином государственном реестре прав на недвижимое имущество и сделок с ним "20" декабря 2012 года сделана запись регистрации № 58-58-12/002/2012-805

Регистратор Арапова Н.В. 

 (подпись)


 58 АБ № 309909


ОБЪЯВЛЕНИЕ
О ГОСУДАРСТВЕННОЙ РЕГИСТРАЦИИ ПРАВА
 Управление Федеральной службы государственной регистрации,
 кадастра и картографии по Пензенской области

Дата выдачи: "20" декабря 2012 года
Документы-основания: • Договор купли-продажи долей в земельных участках от 22.11.2012 №054
 • Договор купли-продажи земельных долей от 24.10.2012 №046-01
Субъект (субъекты) права: Владельцы инвестиционных паев
 - Закрытый паевой инвестиционный фонд "Финанс-Капитальные вложения", данные о которых устанавливаются на основании данных лицевых счетов владельцев инвестиционных паев в реестре владельцев инвестиционных паев и счетов депо владельцев инвестиционных паев

Вид права: Общая долевая собственность
Объект права: Земельный участок для сельскохозяйственного производства, категория земель: земли сельскохозяйственного назначения, общая площадь 1403752 кв. м, адрес (местонахождение) объекта: Участок находится примерно в 1450 м по направлению на юго-восток от ориентира жилой дом, расположенного за пределами участка, адрес ориентира: Пензенская область, Колышлейский район, с.Березовка, ул. Первомайская, 9

Кадастровый (или условный) номер: 58:12:7401011:172
Существующие ограничения (обременения) права: доверительное управление о чем в Едином государственном реестре прав на недвижимое имущество и сделок с ним "20" декабря 2012 года сделана запись регистрации № 58-58-12/002/2012-804

Регистратор Арапова Н.В. 

 (подпись)


 58 АБ № 309908

РОССИЙСКАЯ ФЕДЕРАЦИЯ
ЕДИНЫЙ ГОСУДАРСТВЕННЫЙ РЕЕСТР ПРАВ НА НЕДВИЖИМОЕ ИМУЩЕСТВО И СДЕЛОК С НИМ

ОБНАРУЖЕНО
О ГОСУДАРСТВЕННОЙ РЕГИСТРАЦИИ ПРАВА

Управление Федеральной службы государственной регистрации,
кадастра и картографии по Пензенской области

Дата выдачи: "20" декабря 2012 года

Документы-основания: • Договор купли-продажи долей в земельных участках от 22.11.2012 №054

• Договор купли-продажи земельных долей от 24.10.2012 №046-01

Субъект (субъекты) права: Владельцы инвестиционных паев
- Закрытый рентный паевой инвестиционный фонд "Фининв-Капитальные вложения", данные о которых устанавливаются на основании данных лицевых счетов владельцев инвестиционных паев в реестре владельцев инвестиционных паев и счетов депо владельцев инвестиционных паев

Вид права: Общая долевая собственность

Объект права: Земельный участок для сельскохозяйственного производства, категория земель: земли сельскохозяйственного назначения, общая площадь 1170316 кв. м, адрес (местонахождение) объекта: Участок находится примерно в 3450 м по направлению на юго-восток от ориентира жилой дом, расположенного за пределами участка, адрес ориентира: Пензенская область, Колышлейский район, с.Березовка, ул. Первомайская, д.9

Кадастровый (или условный) номер: 58:12:7202005:210

Существующие ограничения (обременения) права: доверительное управление о чем в Едином государственном реестре прав на недвижимое имущество и сделок с ним "20" декабря 2012 года сделана запись регистрации № 58-58-12/002/2012-803

Регистратор Арапова Н. В.  (подпись)



58 АБ № 309907 

РОССИЙСКАЯ ФЕДЕРАЦИЯ
ЕДИНЫЙ ГОСУДАРСТВЕННЫЙ РЕЕСТР ПРАВ НА НЕДВИЖИМОЕ ИМУЩЕСТВО И СДЕЛОК С НИМ

ОБНАРУЖЕНО
О ГОСУДАРСТВЕННОЙ РЕГИСТРАЦИИ ПРАВА

Управление Федеральной службы государственной регистрации,
кадастра и картографии по Пензенской области

Дата выдачи: "20" декабря 2012 года

Документы-основания: • Договор купли-продажи долей в земельных участках от 22.11.2012 №054

• Договор купли-продажи земельных долей от 24.10.2012 №046-01

Субъект (субъекты) права: Владельцы инвестиционных паев
- Закрытый рентный паевой инвестиционный фонд "Фининв-Капитальные вложения", данные о которых устанавливаются на основании данных лицевых счетов владельцев инвестиционных паев в реестре владельцев инвестиционных паев и счетов депо владельцев инвестиционных паев

Вид права: Общая долевая собственность

Объект права: Земельный участок для сельскохозяйственного производства, категория земель: земли сельскохозяйственного назначения, общая площадь 339259 кв. м, адрес (местонахождение) объекта: Участок находится примерно в 3450 м по направлению на северо-восток от ориентира жилой дом, расположенного за пределами участка, адрес ориентира: Пензенская область, Колышлейский район, с.Березовка, ул. Первомайская, д.9

Кадастровый (или условный) номер: 58:12:7202005:211

Существующие ограничения (обременения) права: доверительное управление о чем в Едином государственном реестре прав на недвижимое имущество и сделок с ним "20" декабря 2012 года сделана запись регистрации № 58-58-12/002/2012-802

Регистратор Арапова Н. В.  (подпись)



58 АБ № 309906 

РОССИЙСКАЯ ФЕДЕРАЦИЯ
ЕДИНЫЙ ГОСУДАРСТВЕННЫЙ РЕЕСТР ПРАВ НА НЕДВИЖИМОЕ ИМУЩЕСТВО И СДЕЛОК С НИМ

ОБЛАСТНОЕ
ГОСУДАРСТВЕННОЕ РЕГИСТРАЦИОННОЕ УПРАВЛЕНИЕ

Управление Федеральной службы государственной регистрации,
кадастра и картографии по Пензенской области

Дата выдачи: "20" декабря 2012 года

Документы-основания: • Договор купли-продажи долей в земельных участках от 22.11.2012 №054

• Договор купли-продажи земельных долей от 24.10.2012 №046-01

Субъект (субъекты) права: Владельцы инвестиционных паев
- Закрытый рентный паевой инвестиционный фонд "Финан-Капитальные вложения", данные о которых устанавливаются на основании данных лицевых счетов владельцев инвестиционных паев в реестре владельцев инвестиционных паев и счетов депо владельцев инвестиционных паев

Вид права: Общая долевая собственность

Объект права: Земельный участок для сельскохозяйственного производства, категория земель: земли сельскохозяйственного назначения, общая площадь 1140072 кв. м, адрес (местонахождение) объекта: Участок находится примерно в 3120 м. по направлению на северо-восток от ориентира жилой дом, расположенного за пределами участка, адрес ориентира: Пензенская область, Колышлейский район, с.Березовка, ул. Первомайская, 9

Кадастровый (или условный) номер: 58:12:7202005:209

Существующие ограничения (обременения) права: доверительное управление о чем в Едином государственном реестре прав на недвижимое имущество и сделок с ним "20" декабря 2012 года сделана запись регистрацией № 58-58-12/002/2012-801

Регистратор Аранов Н. В.  (подпись)



58 АБ № 309905 

РОССИЙСКАЯ ФЕДЕРАЦИЯ
ЕДИНЫЙ ГОСУДАРСТВЕННЫЙ РЕЕСТР ПРАВ НА НЕДВИЖИМОЕ ИМУЩЕСТВО И СДЕЛОК С НИМ

ОБЛАСТНОЕ
ГОСУДАРСТВЕННОЕ РЕГИСТРАЦИОННОЕ УПРАВЛЕНИЕ

Управление Федеральной службы государственной регистрации,
кадастра и картографии по Пензенской области

Дата выдачи: "20" декабря 2012 года

Документы-основания: • Договор купли-продажи земельных долей от 24.10.2012 №046-01

• Договор купли-продажи земельных долей от 19.10.2012 №045

Субъект (субъекты) права: Владельцы инвестиционных паев
- Закрытый рентный паевой инвестиционный фонд "Финан-Капитальные вложения", данные о которых устанавливаются на основании данных лицевых счетов владельцев инвестиционных паев в реестре владельцев инвестиционных паев и счетов депо владельцев инвестиционных паев

Вид права: Общая долевая собственность

Объект права: Земельный участок для сельскохозяйственного производства, категория земель: земли сельскохозяйственного назначения, общая площадь 45687 кв. м, адрес (местонахождение) объекта: Участок находится примерно в 1430 м. по направлению на северо-восток от ориентира жилой дом, расположенного за пределами участка, адрес ориентира: Пензенская область, Колышлейский район, с.Березовка, ул. Первомайская, 9

Кадастровый (или условный) номер: 58:12:7202005:202

Существующие ограничения (обременения) права: доверительное управление о чем в Едином государственном реестре прав на недвижимое имущество и сделок с ним "20" декабря 2012 года сделана запись регистрацией № 58-58-12/002/2012-800

Регистратор Аранов Н. В.  (подпись)



58 АБ № 309904 


ОБНАРУЖЕНО
ГОСУДАРСТВЕННОЙ РЕГИСТРАЦИИ ПРАВА
 Управление Федеральной службы государственной регистрации,
 кадастра и картографии по Пензенской области

Дата выдачи: "20" декабря 2012 года
Документы-основания: • Договор купли-продажи земельных долей от 19.10.2012 №045
 • Договор купли-продажи земельных долей от 24.10.2012 №046-01
Субъект (субъекты) права: Владельцы инвестиционных паев
 - Закрытый реальный паевой инвестиционный фонд "Финанс-Капитальные вложения", данные о которых устанавливаются на основании данных лицевых счетов владельцев инвестиционных паев в реестре владельцев инвестиционных паев и счетов депо владельцев инвестиционных паев

Вид права: Общая долевая собственность
Объект права: Земельный участок для сельскохозяйственного производства, категория земель: земли сельскохозяйственного назначения, общая площадь 808678 кв. м, адрес (местонахождение) объекта: Участок находится примерно в 3520 м по направлению на северо-восток от ориентира жилой дом, расположенного за пределами участка, адрес ориентира: Пензенская область, Кольчиплейский район, с.Березовка, ул. Первомайская, 9

Кадастровый (или условный) номер: 58:12:7202001:130
Существующие ограничения (обременения) права: доверительное управление о чем в Едином государственном реестре прав на недвижимое имущество и сделок с ним "20" декабря 2012 года сделана запись регистрации № 58-58-12/002/2012-799

Регистратор
 Арапова Н. В. 
 (Подпись)

58 АБ № 309903 


ОБНАРУЖЕНО
ГОСУДАРСТВЕННОЙ РЕГИСТРАЦИИ ПРАВА
 Управление Федеральной службы государственной регистрации,
 кадастра и картографии по Пензенской области

Дата выдачи: "20" декабря 2012 года
Документы-основания: • Договор купли-продажи земельных долей от 19.10.2012 №045
 • Договор купли-продажи земельных долей от 24.10.2012 №046-01
Субъект (субъекты) права: Владельцы инвестиционных паев
 - Закрытый реальный паевой инвестиционный фонд "Финанс-Капитальные вложения", данные о которых устанавливаются на основании данных лицевых счетов владельцев инвестиционных паев в реестре владельцев инвестиционных паев и счетов депо владельцев инвестиционных паев

Вид права: Общая долевая собственность
Объект права: Земельный участок для сельскохозяйственного производства, категория земель: земли сельскохозяйственного назначения, общая площадь 996537 кв. м, адрес (местонахождение) объекта: Участок находится примерно в 1410 м по направлению на северо-восток от ориентира жилой дом, расположенного за пределами участка, адрес ориентира: Пензенская область, Кольчиплейский район, с.Березовка, ул. Первомайская, д.9

Кадастровый (или условный) номер: 58:12:7202005:252
Существующие ограничения (обременения) права: доверительное управление о чем в Едином государственном реестре прав на недвижимое имущество и сделок с ним "20" декабря 2012 года сделана запись регистрации № 58-58-12/002/2012-798

Регистратор
 Арапова Н. В. 
 (Подпись)

58 АБ № 309902 


ОБЛАСТНОЕ АГЕНТСТВО
ГОСУДАРСТВЕННОЙ РЕГИСТРАЦИИ ПРАВА
 Управление Федеральной службы государственной регистрации,
 кадастра и картографии по Пензенской области

Дата выдачи: "20" декабря 2012 года
Документы-основания: • Договор купли-продажи земельных долей от 24.10.2012 №046-01
 • Договор купли-продажи долей в земельных участках от 22.11.2012 №054
Субъект (субъекты) права: Владельцы инвестиционных паяв
 - Закрытый реальный паевой инвестиционный фонд "Финанс-Капитальные вложения", данные о которых устанавливаются на основании данных лицевых счетов владельцев инвестиционных паяв в реестре владельцев инвестиционных паяв и счетов депо владельцев инвестиционных паяв

Вид права: Община долевая собственность
Объект права: Земельный участок для сельскохозяйственного производства, категория земель: земли сельскохозяйственного назначения, общая площадь 180476 кв. м, адрес (местонахождение) объекта: Участок находится примерно в 1410 м по направлению на северо-восток от ориентира жилой дом, расположенного за пределами участка, адрес ориентира: Пензенская область, Кольшлейский район, с.Березовка, ул. Первомайская, д.9

Кадастровый (или условный) номер: 58:12:7202005-253
Существующие ограничения (обременения) права: доверительное управление о чем в Едином государственном реестре прав на недвижимое имущество и сделок с ним "20" декабря 2012 года сделана запись регистрации № 58-58-12/002/2012-796

Регистратор 
 Аралов И. В. (подпись)

58 АБ № 309901 


ОБЛАСТНОЕ АГЕНТСТВО
ГОСУДАРСТВЕННОЙ РЕГИСТРАЦИИ ПРАВА
 Управление Федеральной службы государственной регистрации,
 кадастра и картографии по Пензенской области

Дата выдачи: "25" декабря 2012 года
Документы-основания: • Договор купли-продажи долей в земельных участках от 16.11.2012 №049
 • Договор купли-продажи земельных долей от 19.10.2012 №045-01
Субъект (субъекты) права: Владельцы инвестиционных паяв
 - Закрытый реальный паевой инвестиционный фонд "Финанс-Капитальные вложения", данные о которых устанавливаются на основании данных лицевых счетов владельцев инвестиционных паяв в реестре владельцев инвестиционных паяв и счетов депо владельцев инвестиционных паяв

Вид права: Община долевая собственность
Объект права: Земельный участок для сельскохозяйственного производства, категория земель: земли сельскохозяйственного назначения, общая площадь 193000 кв. м, адрес (местонахождение) объекта: Участок находится примерно в 3 км. по направлению на север от ориентира жилой дом, расположенного за пределами участка, адрес ориентира: Пензенская область, Кольшлейский район, с.Липаги, ул.Вырубовая, д.17

Кадастровый (или условный) номер: 58:12:7001002:15
Существующие ограничения (обременения) права: доверительное управление о чем в Едином государственном реестре прав на недвижимое имущество и сделок с ним "25" декабря 2012 года сделана запись регистрации № 58-58-12/002/2012-969

Регистратор 
 Коновалов И. В. (подпись)

58 АБ № 353110 


СВИДЕТЕЛЬСТВО
О ГОСУДАРСТВЕННОЙ РЕГИСТРАЦИИ ПРАВА
 Управление Федеральной службы государственной регистрации,
 кадастра и картографии по Пензенской области

Дата выдачи: "25" декабря 2012 года
 Документы-основания: • Договор купли-продажи долей в земельных участках от 16.11.2012 №049
 • Договор купли-продажи земельных долей от 19.10.2012 №045-01
 Субъект (субъекты) права: Владельцы инвестиционных паев
 - Закрытый паевой инвестиционный фонд "Финанс-Капитальные вложения", данные о которых устанавливаются на основании данных лицевых счетов владельцев инвестиционных паев в реестре владельцев инвестиционных паев и счетов депо владельцев инвестиционных паев.
 Вид права: Общая долевая собственность
 Объект права: Земельный участок для сельскохозяйственного производства, категория земель: земли сельскохозяйственного назначения, общая площадь 1102978 кв. м, адрес (местонахождение) объекта: Участок находится примерно в 3890 м по направлению на юго-восток от ориентира железное здание, расположенного за пределами участка, адрес ориентира: Пензенская область, Кошарейский район, с.Сумы, пл.Центральная, д.2-1
 Кадастровый (или условный) номер: 58:12:7801002:17
 Существующие ограничения (обременения) права: доверительное управление, о чем в Едином государственном реестре прав на недвижимое имущество и сделок с ним "25" декабря 2012 года сделана запись регистрации № 58-58-12/002/2012-967

Регистратор _____
 Коновалов В.В. (подпись)




58 АБ № 353108


СВИДЕТЕЛЬСТВО
О ГОСУДАРСТВЕННОЙ РЕГИСТРАЦИИ ПРАВА
 Управление Федеральной службы государственной регистрации,
 кадастра и картографии по Пензенской области

Дата выдачи: "25" декабря 2012 года
 Документы-основания: • Договор купли-продажи долей в земельных участках от 16.11.2012 №049
 • Договор купли-продажи земельных долей от 19.10.2012 №045-01
 Субъект (субъекты) права: Владельцы инвестиционных паев
 - Закрытый паевой инвестиционный фонд "Финанс-Капитальные вложения", данные о которых устанавливаются на основании данных лицевых счетов владельцев инвестиционных паев и счетов депо владельцев инвестиционных паев.
 Вид права: Общая долевая собственность
 Объект права: Земельный участок для сельскохозяйственного производства, категория земель: земли сельскохозяйственного назначения, общая площадь 1742995 кв. м, адрес (местонахождение) объекта: Участок находится примерно в 4860 м по направлению на северо-восток от ориентира железное здание, расположенного за пределами участка, адрес ориентира: Пензенская область, Кошарейский район, с.Сумы, пл.Центральная, д.2-1
 Кадастровый (или условный) номер: 58:12:7801002:16
 Существующие ограничения (обременения) права: доверительное управление, о чем в Едином государственном реестре прав на недвижимое имущество и сделок с ним "25" декабря 2012 года сделана запись регистрации № 58-58-12/002/2012-966

Регистратор _____
 Коновалов В.В. (подпись)




58 АБ № 353107


ОБНАТЕНАЛСТВО
О ГОСУДАРСТВЕННОЙ РЕГИСТРАЦИИ ПРАВА
 Управление Федеральной службы государственной регистрации,
 кадастра и картографии по Пензенской области

Дата выдачи: "25" декабря 2012 года
 Документы-основания: • Договор купли-продажи долей в земельных участках от 16.11.2012 №049
 • Договор купли-продажи земельных долей от 19.10.2012 №045-01
 Субъект (субъекты) права: Владельцы инвестиционных паев
 - Закрытый паевой инвестиционный фонд "Финанс-Капитальные вложения", данные о которых устанавливаются на основании данных лицевых счетов владельцев инвестиционных паев и реестры владельцев инвестиционных паев и счетов депо владельцев инвестиционных паев
 Вид права: Общая долевая собственность
 Объект права: Земельный участок для сельскохозяйственного производства, категория земель: земли сельскохозяйственного назначения, общая площадь 11664 кв. м, адрес (местонахождение) объекта: Участок находится примерно в 5540 м по направлению на северо-восток от ориентира нежилое здание, расположенного за пределами участка, адрес ориентира: Пензенская область, Колышлейский район, с.Сумы, пл.Центральная, д.2-1
 Кадастровый (или условный) номер: 58:12:7801002:23
 Существующие ограничения (обременения) права: доверительное управление о чем в Едином государственном реестре прав на недвижимое имущество и сделок с ним "25" декабря 2012 года сделана запись регистрации № 58-58-12/002/2012-965

Регистратор Коновалов

 (подпись) *Тогу*

58 АБ № 353106


ОБНАТЕНАЛСТВО
О ГОСУДАРСТВЕННОЙ РЕГИСТРАЦИИ ПРАВА
 Управление Федеральной службы государственной регистрации,
 кадастра и картографии по Пензенской области

Дата выдачи: "25" декабря 2012 года
 Документы-основания: • Договор купли-продажи долей в земельных участках от 16.11.2012 №049
 • Договор купли-продажи земельных долей от 19.10.2012 №045-01
 Субъект (субъекты) права: Владельцы инвестиционных паев
 - Закрытый паевой инвестиционный фонд "Финанс-Капитальные вложения", данные о которых устанавливаются на основании данных лицевых счетов владельцев инвестиционных паев и реестры владельцев инвестиционных паев и счетов депо владельцев инвестиционных паев
 Вид права: Общая долевая собственность
 Объект права: Земельный участок для сельскохозяйственного производства, категория земель: земли сельскохозяйственного назначения, общая площадь 106451 кв. м, адрес (местонахождение) объекта: Участок находится примерно в 150 м по направлению на север от ориентира нежилое здание, расположенного за пределами участка, адрес ориентира: Пензенская область, Колышлейский район, с.Сумы, пл.Центральная, д.2-1
 Кадастровый (или условный) номер: 58:12:7703001:19
 Существующие ограничения (обременения) права: доверительное управление о чем в Едином государственном реестре прав на недвижимое имущество и сделок с ним "25" декабря 2012 года сделана запись регистрации № 58-58-12/002/2012-964

Регистратор Коновалов

 (подпись) *Тогу*

58 АБ № 353105


ОБЯЗАТЕЛЬСТВО
в Государственной регистрации права
 Управление Федеральной службы государственной регистрации,
 кадастра и картографии по Пензенской области

Дата выдачи: "25" декабря 2012 года
 Документы-основания: • Договор купли-продажи долей в земельных участках от 16.11.2012 №049
 • Договор купли-продажи земельных долей от 19.10.2012 №045-01
 Субъект (субъекты) права: Владельцы инвестиционных паев
 - Закрытый паевой инвестиционный фонд "Финанс-Капитальные вложения", данные о которых устанавливаются на основании данных лицевых счетов владельцев инвестиционных паев в реестре владельцев инвестиционных паев и счетов депо владельцев инвестиционных паев
 Вид права: Община долевая собственность
 Объект права: Земельный участок для сельскохозяйственного производства, категория земель: земли сельскохозяйственного назначения, общая площадь 1221041 кв. м, адрес (местонахождение) объекта: Участок находится примерно в 3420 м по направлению на юго-восток от ориентира нежилое здание, расположенного за пределами участка, адрес ориентира: Пензенская область, Колышлейский район, с.Сумы, пл.Центральная, д.2-1
 Кадастровый (или условный) номер: 58:12:7801002:19
 Существующие ограничения (обременения) права: доверительное управление о чем в Едином государственном реестре прав на недвижимое имущество и сделок с ним "25" декабря 2012 года сделана запись регистрации № 58-58-12/002/2012-963

Регистратор _____
 Коновалов Е. В. (подпись) 

 58 АБ № 353104 


ОБЯЗАТЕЛЬСТВО
в Государственной регистрации права
 Управление Федеральной службы государственной регистрации,
 кадастра и картографии по Пензенской области

Дата выдачи: "25" декабря 2012 года
 Документы-основания: • Договор купли-продажи долей в земельных участках от 16.11.2012 №049
 • Договор купли-продажи земельных долей от 19.10.2012 №045-01
 Субъект (субъекты) права: Владельцы инвестиционных паев
 - Закрытый паевой инвестиционный фонд "Финанс-Капитальные вложения", данные о которых устанавливаются на основании данных лицевых счетов владельцев инвестиционных паев в реестре владельцев инвестиционных паев и счетов депо владельцев инвестиционных паев
 Вид права: Община долевая собственность
 Объект права: Земельный участок для сельскохозяйственного производства, категория земель: земли сельскохозяйственного назначения, общая площадь 1822078 кв. м, адрес (местонахождение) объекта: Участок находится примерно в 2510 м по направлению на юго-восток от ориентира нежилое здание, расположенного за пределами участка, адрес ориентира: Пензенская область, Колышлейский район, с.Сумы, пл.Центральная, д.2-1
 Кадастровый (или условный) номер: 58:12:7802001:107
 Существующие ограничения (обременения) права: доверительное управление о чем в Едином государственном реестре прав на недвижимое имущество и сделок с ним "25" декабря 2012 года сделана запись регистрации № 58-58-12/002/2012-962

Регистратор _____
 Коновалов Е. В. (подпись) 

 58 АБ № 353103 

РОССИЙСКАЯ ФЕДЕРАЦИЯ
ЕДИНЫЙ ГОСУДАРСТВЕННЫЙ РЕЕСТР ПРАВ НА НЕДВИЖИМОЕ ИМУЩЕСТВО И СДЕЛОК С НИМ

ОБЪЯВЛЕНИЕ
О ГОСУДАРСТВЕННОЙ РЕГИСТРАЦИИ ПРАВА

Управление Федеральной службы государственной регистрации,
кадастра и картографии по Пензенской области

Дата выдачи: "25" декабря 2012 года

Документы-основания: • Договор купли-продажи долей в земельных участках от 16.11.2012 №049

• Договор купли-продажи земельных долей от 19.10.2012 №045-01

Субъект (субъекты) права: Владелец инвестиционных паев
- Закрытый паевой инвестиционный фонд "Фонды-Капитальные вложения", данные о которых устанавливаются на основании данных лицевых счетов владельцев инвестиционных паев в реестре владельцев инвестиционных паев и счетов депо владельцев инвестиционных паев

Вид права: Общая долевая собственность

Объект права: Земельный участок для сельскохозяйственного производства, категория земель: земли сельскохозяйственного назначения, общая площадь 634321 кв. м, адрес (местонахождение) объекта: Участок находится примерно в 4300 м по направлению на юго-восток от ориентира нежилое здание, расположенного за пределами участка, адрес ориентира: Пензенская область, Козьмодемьянский район, с.Сумы, пл.Центральная, д.2-1

Кадастровый (или условный) номер: 58:12:7802001:108

Существующие ограничения (обременения) права: доверительное управление о чем в Едином государственном реестре прав на недвижимое имущество и сделок с ним "25" декабря 2012 года сделана запись регистрации № 58-58-12/002/2012-960

Регистратор: _____

Коповалов: _____ (подпись)





58 АБ № 353102

РОССИЙСКАЯ ФЕДЕРАЦИЯ
ЕДИНЫЙ ГОСУДАРСТВЕННЫЙ РЕЕСТР ПРАВ НА НЕДВИЖИМОЕ ИМУЩЕСТВО И СДЕЛОК С НИМ

ОБЪЯВЛЕНИЕ
О ГОСУДАРСТВЕННОЙ РЕГИСТРАЦИИ ПРАВА

Управление Федеральной службы государственной регистрации,
кадастра и картографии по Пензенской области

Дата выдачи: "25" декабря 2012 года

Документы-основания: • Договор купли-продажи долей в земельных участках от 16.11.2012 №049

• Договор купли-продажи земельных долей от 19.10.2012 №045-01

Субъект (субъекты) права: Владелец инвестиционных паев
- Закрытый паевой инвестиционный фонд "Фонды-Капитальные вложения", данные о которых устанавливаются на основании данных лицевых счетов владельцев инвестиционных паев в реестре владельцев инвестиционных паев и счетов депо владельцев инвестиционных паев

Вид права: Общая долевая собственность

Объект права: Земельный участок для сельскохозяйственного производства, категория земель: земли сельскохозяйственного назначения, общая площадь 1322822 кв. м, адрес (местонахождение) объекта: Участок находится примерно в 3000 м, по направлению на юго-восток от ориентира нежилое здание, расположенного за пределами участка, адрес ориентира: Пензенская область, Козьмодемьянский район, с.Сумы, пл.Центральная, д.2-1

Кадастровый (или условный) номер: 58:12:7801002:18

Существующие ограничения (обременения) права: доверительное управление о чем в Едином государственном реестре прав на недвижимое имущество и сделок с ним "25" декабря 2012 года сделана запись регистрации № 58-58-12/002/2012-959

Регистратор: _____

Коповалов: _____ (подпись)





58 АБ № 353101

РОССИЙСКАЯ ФЕДЕРАЦИЯ
ЕДИНЫЙ ГОСУДАРСТВЕННЫЙ РЕЕСТР ПРАВ НА НЕДВИЖИМОЕ ИМУЩЕСТВО И СДЕЛОК С НИМ

СВИДЕТЕЛЬСТВО
О ГОСУДАРСТВЕННОЙ РЕГИСТРАЦИИ ПРАВА

Управление Федеральной службы государственной регистрации,
кадастра и картографии по Пензенской области

Дата выдачи: "24" декабря 2012 года

Документы-основания: • Договор купли-продажи долей в земельных участках от 16.11.2012 №049

• Договор купли-продажи земельных долей от 19.10.2012 №045-01

Субъект (субъекты) права: Владельцы инвестиционных паев
- Закрытый паевой инвестиционный фонд "Финанс-Капитальные вложения", данные о которых устанавливаются на основании данных лицевых счетов владельцев инвестиционных паев в реестре владельцев инвестиционных паев и счетов депо владельцев инвестиционных паев

Вид права: Общая долевая собственность

Объект права: Земельный участок для сельскохозяйственного производства, категория земель: земли сельскохозяйственного назначения, общая площадь 728256 кв. м, адрес (местонахождение) объекта: Участок находится примерно в 810 м. по направлению на юг от ориентира нежилое здание, расположенного за пределами участка, адрес ориентира: Пензенская область, Колышлейский район, с.Сумы, пл.Центральная, д.2-1

Кадастровый (или условный) номер: 58:12:7703002:74

Существующие ограничения (обременения) права: доверительное управление о чем в Едином государственном реестре прав на недвижимое имущество и сделок с ним "24" декабря 2012 года сделана запись регистрации № 58-58-12/002/2012-958

Регистратор  Коновалов Е.А. (подпись)

58 АБ № 353100 

РОССИЙСКАЯ ФЕДЕРАЦИЯ
ЕДИНЫЙ ГОСУДАРСТВЕННЫЙ РЕЕСТР ПРАВ НА НЕДВИЖИМОЕ ИМУЩЕСТВО И СДЕЛОК С НИМ

СВИДЕТЕЛЬСТВО
О ГОСУДАРСТВЕННОЙ РЕГИСТРАЦИИ ПРАВА

Управление Федеральной службы государственной регистрации,
кадастра и картографии по Пензенской области

Дата выдачи: "24" декабря 2012 года

Документы-основания: • Договор купли-продажи долей в земельных участках от 16.11.2012 №049

• Договор купли-продажи земельных долей от 19.10.2012 №045-01

Субъект (субъекты) права: Владельцы инвестиционных паев
- Закрытый паевой инвестиционный фонд "Финанс-Капитальные вложения", данные о которых устанавливаются на основании данных лицевых счетов владельцев инвестиционных паев в реестре владельцев инвестиционных паев и счетов депо владельцев инвестиционных паев

Вид права: Общая долевая собственность

Объект права: Земельный участок для сельскохозяйственного производства, категория земель: земли сельскохозяйственного назначения, общая площадь 40873 кв. м, адрес (местонахождение) объекта: Участок находится примерно в 770 м по направлению на юг от ориентира нежилое здание, расположенного за пределами участка, адрес ориентира: Пензенская область, Колышлейский район, с.Сумы, пл.Центральная, д.2-1

Кадастровый (или условный) номер: 58:12:7703002:75

Существующие ограничения (обременения) права: доверительное управление о чем в Едином государственном реестре прав на недвижимое имущество и сделок с ним "24" декабря 2012 года сделана запись регистрации № 58-58-12/002/2012-957

Регистратор  Коновалов Е.А. (подпись)

58 АБ № 353099 


ОБЛАСТНОЕ
УПРАВЛЕНИЕ
ГОСУДАРСТВЕННОЙ РЕГИСТРАЦИИ ПРАВА
 Управление Федеральной службы государственной регистрации,
 кадастра и картографии по Пензенской области

Дата выдачи: "24" декабря 2012 года
 Документы-основания: • Договор купли-продажи долей в земельных участках от 16.11.2012 №049
 • Договор купли-продажи земельных долей от 19.10.2012 №045-01
Субъект (субъекты) права: Владельцы инвестиционных паев
 - Закрытый паевой инвестиционный фонд "Финанс-Капитальные вложения", данные о которых устанавливаются на основании данных лицевых счетов владельцев инвестиционных паев в реестре владельцев инвестиционных паев и счетов депо владельцев инвестиционных паев

Вид права: Общая долевая собственность.
Объект права: Земельный участок для сельскохозяйственного производства, категория земель: земли сельскохозяйственного назначения, общая площадь 1161785 кв. м, адрес (местонахождение) объекта: Участок находится примерно в 3220 м, по направлению на юго-запад от ориентира нежилое здание, расположенного за пределами участка, адрес ориентира: Пензенская область, Колышлейский район, с.Сумы, пл.Центральная, д.2-1

Кадастровый (или условный) номер: 58:12:7801002:20
Существующие ограничения (обременения) права: доверительное управление о чем в Едином государственном реестре прав на недвижимое имущество и сделок с ним "24" декабря 2012 года сделана запись регистрации № 58-58-12/002/2012-956

Регистратор _____
 Кошачев Т.В.  Кошачев (подпись)

58 АБ № 353098 


ОБЛАСТНОЕ
УПРАВЛЕНИЕ
ГОСУДАРСТВЕННОЙ РЕГИСТРАЦИИ ПРАВА
 Управление Федеральной службы государственной регистрации,
 кадастра и картографии по Пензенской области

Дата выдачи: "21" декабря 2012 года
 Документы-основания: • Договор купли-продажи долей в земельных участках от 16.11.2012 №049
 • Договор купли-продажи земельных долей от 19.10.2012 №045-01
Субъект (субъекты) права: Владельцы инвестиционных паев
 - Закрытый паевой инвестиционный фонд "Финанс-Капитальные вложения", данные о которых устанавливаются на основании данных лицевых счетов владельцев инвестиционных паев в реестре владельцев инвестиционных паев и счетов депо владельцев инвестиционных паев

Вид права: Общая долевая собственность.
Объект права: Земельный участок для сельскохозяйственного производства, категория земель: земли сельскохозяйственного назначения, общая площадь 1664530 кв. м, адрес (местонахождение) объекта: Участок находится примерно в 1300 м по направлению на северо-запад от ориентира здание школы, расположенного за пределами участка, адрес ориентира: Пензенская область, Колышлейский район, с.Халтурино, ул. Садовая, д.31

Кадастровый (или условный) номер: 58:12:6801001:7
Существующие ограничения (обременения) права: доверительное управление о чем в Едином государственном реестре прав на недвижимое имущество и сделок с ним "21" декабря 2012 года сделана запись регистрации № 58-58-12/002/2012-850

Регистратор _____
 Кошачев Т.В.  Кошачев (подпись)

58 АБ № 309953 

РОССИЙСКАЯ ФЕДЕРАЦИЯ
ЕДИНЬЕ ГОСУДАРСТВЕННОЕ РЕЕСТР ПРАВ НА НЕДВИЖИМОЕ ИМУЩЕСТВО И СДЕЛОК С НИМ

ОБЛАСТНОЕ АГЕНТСТВО
О ГОСУДАРСТВЕННОЙ РЕГИСТРАЦИИ ПРАВ

Управление Федеральной службы государственной регистрации,
кадастра и картографии по Пензенской области

Дата выдачи: "21" декабря 2012 года

Документы-основания: • Договор купли-продажи земельных долей от 19.10.2012 №045-01
• Договор купли-продажи долей в земельных участках от 16.11.2012 №649

Субъект (субъекты) права: Владельцы инвестиционных паев
- Закрытый паевой инвестиционный фонд "Финанс-Капитальные вложения", данные о которых устанавливаются на основании данных лицевых счетов владельцев инвестиционных паев в реестре владельцев инвестиционных паев и счетов депо владельцев инвестиционных паев

Вид права: Общая долевая собственность

Объект права: Земельный участок для сельскохозяйственного производства, категория земель: земли сельскохозяйственного назначения, общая площадь 550822 кв. м, адрес (местонахождение) объекта: Участок находится примерно в 610 м по направлению на юг от ориентира здание школы, расположенного за пределами участка, адрес ориентира: Пензенская область, Колышлейский район, с.Халтурино, ул. Садовая, д.31

Кадастровый (или условный) номер: 58:12:7001001:27

Существующие ограничения (обременения) права: доверительное управление о чем в Едином государственном реестре прав на недвижимое имущество и сделок с ним "21" декабря 2012 года сделана запись регистрации № 58-58-12/002/2012-851

Регистратор _____ Коновалов (подпись) *Чоу*

58 АБ № 309954

РОССИЙСКАЯ ФЕДЕРАЦИЯ
ЕДИНЬЕ ГОСУДАРСТВЕННОЕ РЕЕСТР ПРАВ НА НЕДВИЖИМОЕ ИМУЩЕСТВО И СДЕЛОК С НИМ

ОБЛАСТНОЕ АГЕНТСТВО
О ГОСУДАРСТВЕННОЙ РЕГИСТРАЦИИ ПРАВ

Управление Федеральной службы государственной регистрации,
кадастра и картографии по Пензенской области

Дата выдачи: "21" декабря 2012 года

Документы-основания: • Договор купли-продажи земельных долей от 19.10.2012 №045-01
• Договор купли-продажи долей в земельных участках от 16.11.2012 №649

Субъект (субъекты) права: Владельцы инвестиционных паев
- Закрытый паевой инвестиционный фонд "Финанс-Капитальные вложения", данные о которых устанавливаются на основании данных лицевых счетов владельцев инвестиционных паев в реестре владельцев инвестиционных паев и счетов депо владельцев инвестиционных паев

Вид права: Общая долевая собственность

Объект права: Земельный участок для сельскохозяйственного производства, категория земель: земли сельскохозяйственного назначения, общая площадь 1733844 кв. м, адрес (местонахождение) объекта: Участок находится примерно в 4830 м по направлению на юго-запад от ориентира здание школы, расположенного за пределами участка, адрес ориентира: Пензенская область, Колышлейский район, с.Халтурино, ул. Садовая, д.31

Кадастровый (или условный) номер: 58:12:7001001:28

Существующие ограничения (обременения) права: доверительное управление о чем в Едином государственном реестре прав на недвижимое имущество и сделок с ним "21" декабря 2012 года сделана запись регистрации № 58-58-12/002/2012-852

Регистратор _____ Коновалов (подпись) *Чоу*

58 АБ № 309955


СОЮЗНО-РЕСПУБЛИКАНСКОЕ АГЕНТСТВО
ПО ГОСУДАРСТВЕННОЙ РЕГИСТРАЦИИ ПРАВА
 Управление Федеральной службы государственной регистрации,
 кадастра и картографии по Пензенской области

Дата выдачи: "21" декабря 2012 года
Документы-основания: • Договор купли-продажи долей в земельных участках от 16.11.2012 №049
 • Договор купли-продажи земельных долей от 19.10.2012 №045-01
Субъект (субъекты) права: Владельцы инвестиционных паев
 - Закрытый паевой инвестиционный фонд "Финанс-Капитальные вложения", данные о которых устанавливаются на основании данных лицевых счетов владельцев инвестиционных паев в реестре владельцев инвестиционных паев и счетов депо владельцев инвестиционных паев

Вид права: Общая долевая собственность
Объект права: Земельный участок для сельскохозяйственного производства, категория земель: земля сельскохозяйственного назначения, общая площадь 1706694 кв. м, адрес (местонахождение) объекта: Участок находится примерно в 3620 м по направлению на юго-запад от ориентира здание школы, расположенного за пределами участка, адрес ориентира: Пензенская область, Колышлейский район, с.Халтурино, ул. Садовая, д.31

Кадастровый (или условный) номер: 58:12:7001001:29
Существующие ограничения (обременения) права: доверительное управление о чем в Едином государственном реестре прав на недвижимое имущество и сделок с ним "21" декабря 2012 года сделана запись регистрации № 58-58-12/002/2012-853

Регистратор _____ Коновалов _____
 (подпись) *Чоу*

58 АБ № 309956


СОЮЗНО-РЕСПУБЛИКАНСКОЕ АГЕНТСТВО
ПО ГОСУДАРСТВЕННОЙ РЕГИСТРАЦИИ ПРАВА
 Управление Федеральной службы государственной регистрации,
 кадастра и картографии по Пензенской области

Дата выдачи: "21" декабря 2012 года
Документы-основания: • Договор купли-продажи долей в земельных участках от 16.11.2012 №049
 • Договор купли-продажи земельных долей от 19.10.2012 №045-01
Субъект (субъекты) права: Владельцы инвестиционных паев
 - Закрытый паевой инвестиционный фонд "Финанс-Капитальные вложения", данные о которых устанавливаются на основании данных лицевых счетов владельцев инвестиционных паев в реестре владельцев инвестиционных паев и счетов депо владельцев инвестиционных паев

Вид права: Общая долевая собственность
Объект права: Земельный участок для сельскохозяйственного производства, категория земель: земля сельскохозяйственного назначения, общая площадь 1775216 кв. м, адрес (местонахождение) объекта: Участок находится примерно в 1890 м по направлению на юг от ориентира здание школы, расположенного за пределами участка, адрес ориентира: Пензенская область, Колышлейский район, с.Халтурино, ул. Садовая, д.31

Кадастровый (или условный) номер: 58:12:7001001:30
Существующие ограничения (обременения) права: доверительное управление о чем в Едином государственном реестре прав на недвижимое имущество и сделок с ним "21" декабря 2012 года сделана запись регистрации № 58-58-12/002/2012-854

Регистратор _____ Коновалов _____
 (подпись) *Чоу*

58 АБ № 309957

РОССИЙСКАЯ ФЕДЕРАЦИЯ
ЕДИНЫЙ ГОСУДАРСТВЕННЫЙ РЕЕСТР ПРАВ НА НЕДВИЖИМОЕ ИМУЩЕСТВО И СДЕЛОК С НИМ

ОБНАРУЖЕНО
ГОСУДАРСТВЕННОЙ РЕГИСТРАЦИИ ПРАВА

Управление Федеральной службы государственной регистрации,
кадастра и картографии по Пензенской области

Дата выдачи: "21" декабря 2012 года

Документы-основания: • Договор купли-продажи земельных долей от 19.10.2012 №045-01
• Договор купли-продажи долей в земельных участках от 16.11.2012 №049

Субъект (субъекты) права: Владельцы инвестиционных паев
• Закрытый рентный паевой инвестиционный фонд "Финанс-Капитальные вложения", данные о которых устанавливаются на основании данных лицевых счетов владельцев инвестиционных паев в реестре владельцев инвестиционных паев и счетов депо владельцев инвестиционных паев

Вид права: Общая долевая собственность

Объект права: Земельный участок для сельскохозяйственного производства, категория земель: земли сельскохозяйственного назначения, общая площадь 1845351 кв. м, адрес (местонахождение) объекта: Участок находится примерно в 6050 м по направлению на юго-запад от ориентира здание школы, расположенного за пределами участка, адрес ориентира: Пензенская область, Кольшлейский район, с.Халтурино, ул. Садовая, д.31

Кадастровый (или условный) номер: 58:12:7001001:31

Существующие ограничения (обременения) права: доверительное управление о чем в Едином государственном реестре прав на недвижимое имущество и сделок с ним "21" декабря 2012 года сделана запись регистрации № 58-58-12/002/2012-855

Регистратор _____

Копылов _____ (подпись)



58 АБ № 309958

РОССИЙСКАЯ ФЕДЕРАЦИЯ
ЕДИНЫЙ ГОСУДАРСТВЕННЫЙ РЕЕСТР ПРАВ НА НЕДВИЖИМОЕ ИМУЩЕСТВО И СДЕЛОК С НИМ

ОБНАРУЖЕНО
ГОСУДАРСТВЕННОЙ РЕГИСТРАЦИИ ПРАВА

Управление Федеральной службы государственной регистрации,
кадастра и картографии по Пензенской области

Дата выдачи: "25" декабря 2012 года

Документы-основания: • Договор купли-продажи долей в земельных участках от 16.11.2012 №049
• Договор купли-продажи земельных долей от 19.10.2012 №045-01

Субъект (субъекты) права: Владельцы инвестиционных паев
• Закрытый рентный паевой инвестиционный фонд "Финанс-Капитальные вложения", данные о которых устанавливаются на основании данных лицевых счетов владельцев инвестиционных паев в реестре владельцев инвестиционных паев и счетов депо владельцев инвестиционных паев

Вид права: Общая долевая собственность

Объект права: Земельный участок для сельскохозяйственного производства, категория земель: земли сельскохозяйственного назначения, общая площадь 24581 кв. м, адрес (местонахождение) объекта: Участок находится примерно в 5530 м по направлению на северо-восток от ориентира нежилое здание, расположенного за пределами участка, адрес ориентира: Пензенская область, Кольшлейский район, с.Сумы, пл.Центральная, д.2-1

Кадастровый (или условный) номер: 58:12:7801002:22

Существующие ограничения (обременения) права: доверительное управление о чем в Едином государственном реестре прав на недвижимое имущество и сделок с ним "25" декабря 2012 года сделана запись регистрации № 58-58-12/002/2012-968

Регистратор _____

Копылов _____ (подпись)



58 АБ № 353109

РОССИЙСКАЯ ФЕДЕРАЦИЯ
ЕДИНЫЙ ГОСУДАРСТВЕННЫЙ РЕЕСТР ПРАВ НА НЕДВИЖИМОЕ ИМУЩЕСТВО И СДЕЛОК С НИМ

ОБЯЗАТЕЛЬСТВО
О ГОСУДАРСТВЕННОЙ РЕГИСТРАЦИИ ПРАВА

Управление Федеральной службы государственной регистрации,
кадастра и картографии по Пензенской области

"26" декабря 2012 года

Дата выдачи: "26" декабря 2012 года

Документы-основания: • Договор купли-продажи долей в земельных участках от 20.11.2012 №053

• Договор купли-продажи земельных долей от 19.10.2012 №045-01

Субъект (субъекты) права: Владельцы инвестиционных паев
- Закрытый паевой инвестиционный фонд "Финансы-Капитальные вложения", данные о которых устанавливаются на основании данных лицевых счетов владельцев инвестиционных паев в реестре владельцев инвестиционных паев и счетов депо владельцев инвестиционных паев

Вид права: Общая долевая собственность

Объект права: Земельный участок для сельскохозяйственного производства, категория земель: земли сельскохозяйственного назначения, общая площадь 579645 кв. м, адрес (местонахождение) объекта: Участок находится примерно в 1,5 км. по направлению на юго-запад от ориентира жилой дом, расположенного за пределами участка, адрес ориентира: Пензенская область, Козьмодемьянский район, с.Лыцкы, ул.Вырубова, д.17

Кадастровый (или условный) номер: 58:12:7301001:26

Существующие ограничения (обременения) права: доверительное управление о чем в Едином государственном реестре прав на недвижимое имущество и сделок с ним "26" декабря 2012 года сделана запись регистрации № 58-58-12/002/2012-983

Регистратор _____ Коновалов (подпись) *Чоу*



58 АБ № 353160 

РОССИЙСКАЯ ФЕДЕРАЦИЯ
ЕДИНЫЙ ГОСУДАРСТВЕННЫЙ РЕЕСТР ПРАВ НА НЕДВИЖИМОЕ ИМУЩЕСТВО И СДЕЛОК С НИМ

ОБЯЗАТЕЛЬСТВО
О ГОСУДАРСТВЕННОЙ РЕГИСТРАЦИИ ПРАВА

Управление Федеральной службы государственной регистрации,
кадастра и картографии по Пензенской области

"26" декабря 2012 года

Дата выдачи: "26" декабря 2012 года

Документы-основания: • Договор купли-продажи долей в земельных участках от 20.11.2012 №053

• Договор купли-продажи земельных долей от 19.10.2012 №045-01

Субъект (субъекты) права: Владельцы инвестиционных паев
- Закрытый паевой инвестиционный фонд "Финансы-Капитальные вложения", данные о которых устанавливаются на основании данных лицевых счетов владельцев инвестиционных паев в реестре владельцев инвестиционных паев и счетов депо владельцев инвестиционных паев

Вид права: Общая долевая собственность

Объект права: Земельный участок для сельскохозяйственного производства, категория земель: земли сельскохозяйственного назначения, общая площадь 846000 кв. м, адрес (местонахождение) объекта: Участок находится примерно в 2,6 км по направлению на юго-запад от ориентира жилой дом, расположенного за пределами участка, адрес ориентира: Пензенская область, Козьмодемьянский район, с.Лыцкы, ул.Вырубова, д.17

Кадастровый (или условный) номер: 58:12:7301001:22

Существующие ограничения (обременения) права: доверительное управление о чем в Едином государственном реестре прав на недвижимое имущество и сделок с ним "26" декабря 2012 года сделана запись регистрации № 58-58-12/002/2012-982

Регистратор _____ Коновалов (подпись) *Чоу*



58 АБ № 353159 


 РОССИЙСКАЯ ФЕДЕРАЦИЯ
 ЕДИНЫЙ ГОСУДАРСТВЕННЫЙ РЕЕСТР ПРАВ НА НЕДВИЖИМОЕ ИМУЩЕСТВО И СДЕЛОК С НИМ

ОБЛАСТНОЕ
УПРАВЛЕНИЕ

О ГОСУДАРСТВЕННОЙ РЕГИСТРАЦИИ ПРАВ
Управление Федеральной службы государственной регистрации,
кадастра и картографии по Пензенской области

Дата выдачи: "26" декабря 2012 года

Документы-основания: • Договор купли-продажи долей в земельных участках от 20.11.2012 №053

• Договор купли-продажи земельных долей от 19.10.2012 №045-01

Субъект (субъекты) права: Владельца инвестиционных паев
- Закрытый паевой инвестиционный фонд "Фонд-Капитальные вложения", данные о которых устанавливаются на основании данных лицевых счетов владельцев инвестиционных паев в реестре владельцев инвестиционных паев и счетов депо владельцев инвестиционных паев

Вид права: Общая долевая собственность

Объект права: Земельный участок для сельскохозяйственного производства, категория земель: земля сельскохозяйственного назначения, общая площадь 102076 кв. м, адрес (местонахождение) объекта: Участок находится примерно в 0,5 км по направлению на юг от ориентира жилой дом, расположенного за пределами участка, адрес ориентира: Пензенская область, Кольчипейский район, с.Линяги, ул.Ворубова, д.17


Кадастровый (или условный) номер: 58:12:7301001:24

Существующие ограничения (обременения) права: доверительное управление о чем в Едином государственном реестре прав на недвижимое имущество и сделок с ним "26" декабря 2012 года сделана запись регистрации № 58-58-12/002/2012-980

Регистратор _____ Коновалов (подпись) *Чоу*

58 АБ № 353157




 РОССИЙСКАЯ ФЕДЕРАЦИЯ
 ЕДИНЫЙ ГОСУДАРСТВЕННЫЙ РЕЕСТР ПРАВ НА НЕДВИЖИМОЕ ИМУЩЕСТВО И СДЕЛОК С НИМ

ОБЛАСТНОЕ
УПРАВЛЕНИЕ

О ГОСУДАРСТВЕННОЙ РЕГИСТРАЦИИ ПРАВ
Управление Федеральной службы государственной регистрации,
кадастра и картографии по Пензенской области

Дата выдачи: "25" декабря 2012 года

Документы-основания: • Договор купли-продажи долей в земельных участках от 20.11.2012 №053

• Договор купли-продажи земельных долей от 19.10.2012 №045-01

Субъект (субъекты) права: Владельца инвестиционных паев
- Закрытый паевой инвестиционный фонд "Фонд-Капитальные вложения", данные о которых устанавливаются на основании данных лицевых счетов владельцев инвестиционных паев в реестре владельцев инвестиционных паев и счетов депо владельцев инвестиционных паев

Вид права: Общая долевая собственность

Объект права: Земельный участок для сельскохозяйственного производства, категория земель: земля сельскохозяйственного назначения, общая площадь 307287 кв. м, адрес (местонахождение) объекта: Участок находится примерно в 0,9 км по направлению на юг от ориентира жилой дом, расположенного за пределами участка, адрес ориентира: Пензенская область, Кольчипейский район, с.Линяги, ул.Ворубова, д.17

Кадастровый (или условный) номер: 58:12:7001002:28

Существующие ограничения (обременения) права: доверительное управление о чем в Едином государственном реестре прав на недвижимое имущество и сделок с ним "25" декабря 2012 года сделана запись регистрации № 58-58-12/002/2012-979

Регистратор _____ Коновалов (подпись) *Чоу*

58 АБ № 353120



РОССИЙСКАЯ ФЕДЕРАЦИЯ
СВЯТАТЕЛЬСТВО
О ГОСУДАРСТВЕННОЙ РЕГИСТРАЦИИ ПРАВА
 Управление Федеральной службы государственной регистрации,
 кадастра и картографии по Пензенской области

"25" декабря 2012 года

Дата выдачи:

Документы-основания: • Договор купли-продажи долей в земельных участках от 20.11.2012 №053
 • Договор купли-продажи земельных долей от 19.10.2012 №045-01

Субъект (субъекты) права: Владельца инвестиционных паев
 - Закрытый паевой инвестиционный фонд "Финанс-Капитальные вложения", данные о которых устанавливаются на основании данных лицевых счетов владельцев инвестиционных паев и реестре владельцев инвестиционных паев и счетов депо владельцев инвестиционных паев

Вид права: Общая долевая собственность

Объект права: Земельный участок для сельскохозяйственного производства, категория земель: земли сельскохозяйственного назначения, общая площадь 1270000 кв. м, адрес (местонахождение) объекта: Участок находится примерно в 1,3 км по направлению на юго-запад от ориентира жилой дом, расположенного за пределами участка, адрес ориентира: Пензенская область, Кольчипейский район, с.Липаги, ул.Вырубова, д.17

Кадастровый (или условный) номер: 58:12:7001002:23

Существующие ограничения (обременения) права: доверительное управление о чем в Едином государственном реестре прав на недвижимое имущество и сделок с ним "25" декабря 2012 года сделана запись регистрации № 58-58-12/002/2012-978

Регистратор _____ Коновалов (подпись) *Кон*

58 АБ № 353119

РОССИЙСКАЯ ФЕДЕРАЦИЯ
СВЯТАТЕЛЬСТВО
О ГОСУДАРСТВЕННОЙ РЕГИСТРАЦИИ ПРАВА
 Управление Федеральной службы государственной регистрации,
 кадастра и картографии по Пензенской области

"25" декабря 2012 года

Дата выдачи:

Документы-основания: • Договор купли-продажи долей в земельных участках от 20.11.2012 №053
 • Договор купли-продажи земельных долей от 19.10.2012 №045-01

Субъект (субъекты) права: Владельца инвестиционных паев
 - Закрытый паевой инвестиционный фонд "Финанс-Капитальные вложения", данные о которых устанавливаются на основании данных лицевых счетов владельцев инвестиционных паев и реестре владельцев инвестиционных паев и счетов депо владельцев инвестиционных паев

Вид права: Общая долевая собственность

Объект права: Земельный участок для сельскохозяйственного производства, категория земель: земли сельскохозяйственного назначения, общая площадь 1980000 кв. м, адрес (местонахождение) объекта: Участок находится примерно в 2,2 км по направлению на юго-запад от ориентира жилой дом, расположенного за пределами участка, адрес ориентира: Пензенская область, Кольчипейский район, с.Липаги, ул.Вырубова, д.17

Кадастровый (или условный) номер: 58:12:7001002:26

Существующие ограничения (обременения) права: доверительное управление о чем в Едином государственном реестре прав на недвижимое имущество и сделок с ним "25" декабря 2012 года сделана запись регистрации № 58-58-12/002/2012-977

Регистратор _____ Коновалов (подпись) *Кон*

58 АБ № 353118

РОССИЙСКАЯ ФЕДЕРАЦИЯ
СВЯТАТЕЛЬСТВО
О ГОСУДАРСТВЕННОЙ РЕГИСТРАЦИИ ПРАВА

Управление Федеральной службы государственной регистрации,
кадастра и картографии по Пензенской области

Дата выдачи: "25" декабря 2012 года

Документы-основания: • Договор купли-продажи долей и земельных участках от 20.11.2012 №053
• Договор купли-продажи земельных долей от 19.10.2012 №045-01

Субъект (субъекты) права: Владельцы инвестиционных паев
- Закрытый паевой инвестиционный фонд "Финанс-Капитальные вложения", данные о которых устанавливаются на основании данных лицевых счетов владельцев инвестиционных паев в реестре владельцев инвестиционных паев и счетов депо владельцев инвестиционных паев

Вид права: Общая долевая собственность

Объект права: Земельный участок для сельскохозяйственного производства, категория земель: земли сельскохозяйственного назначения, общая площадь 1974000 кв. м, адрес (местонахождение) объекта: Участок находится примерно в 2,8 км по направлению на запад от ориентира жилой дом, расположенного за пределами участка, адрес ориентира: Пензенская область, Козьмодемьянский район, с.Липки, ул.Вырубная, д.17

Кадастровый (или условный) номер: 58:12:7001002:25

Существующие ограничения (обременения) права: доверительное управление о чем в Едином государственном реестре прав на недвижимое имущество и сделок с ним "25" декабря 2012 года сделана запись регистрации № 58-58-12/002/2012-976

Регистратор _____
Коновалов _____ (подпись)



58 АБ № 353117 

РОССИЙСКАЯ ФЕДЕРАЦИЯ
СВЯТАТЕЛЬСТВО
О ГОСУДАРСТВЕННОЙ РЕГИСТРАЦИИ ПРАВА

Управление Федеральной службы государственной регистрации,
кадастра и картографии по Пензенской области

Дата выдачи: "25" декабря 2012 года

Документы-основания: • Договор купли-продажи долей и земельных участках от 20.11.2012 №053
• Договор купли-продажи земельных долей от 19.10.2012 №045-01

Субъект (субъекты) права: Владельцы инвестиционных паев
- Закрытый паевой инвестиционный фонд "Финанс-Капитальные вложения", данные о которых устанавливаются на основании данных лицевых счетов владельцев инвестиционных паев в реестре владельцев инвестиционных паев и счетов депо владельцев инвестиционных паев

Вид права: Общая долевая собственность

Объект права: Земельный участок для сельскохозяйственного производства, категория земель: земли сельскохозяйственного назначения, общая площадь 1840000 кв. м, адрес (местонахождение) объекта: Участок находится примерно в 4 км по направлению на запад от ориентира жилой дом, расположенного за пределами участка, адрес ориентира: Пензенская область, Козьмодемьянский район, с.Липки, ул.Вырубная, д.17

Кадастровый (или условный) номер: 58:12:7001002:24

Существующие ограничения (обременения) права: доверительное управление о чем в Едином государственном реестре прав на недвижимое имущество и сделок с ним "25" декабря 2012 года сделана запись регистрации № 58-58-12/002/2012-975

Регистратор _____
Коновалов _____ (подпись)



58 АБ № 353116 

РОССИЙСКАЯ ФЕДЕРАЦИЯ
ЕДИНЫЙ ГОСУДАРСТВЕННЫЙ РЕЕСТР ПРАВ НА НЕДВИЖИМОЕ ИМУЩЕСТВО И СДЕЛОК С НИМ

ОБЛАСТНОЕ УПРАВЛЕНИЕ
ГОСУДАРСТВЕННОЙ РЕГИСТРАЦИИ ПРАВ
Управление Федеральной службы государственной регистрации,
кадастра и картографии по Пензенской области

Дата выдачи: "25" декабря 2012 года

Документы-основания: • Договор купли-продажи долей в земельных участках от 20.11.2012 №053

• Договор купли-продажи земельных долей от 19.10.2012 №045-01

Субъект (субъекты) права: Владельцы инвестиционных паев
- Закрытый паевой инвестиционный фонд "Финанс-Капитальные вложения", данные о которых устанавливаются на основании данных лицевых счетов владельцев инвестиционных паев в реестре владельцев инвестиционных паев и счетов депо владельцев инвестиционных паев

Вид права: Общая долевая собственность

Объект права: Земельный участок для сельскохозяйственного производства, категория земель: земли сельскохозяйственного назначения, общая площадь 309917 кв. м, адрес (местонахождение) объекта: Участок находится примерно в 0,2 км по направлению на юг от ориентира жилой дом, расположенного за пределами участка, адрес ориентира: Пензенская область, Колышлейский район, с.Липица, ул.Вырубова, д.17

Кадастровый (или условный) номер: 58:12:7001002:27

Существующие ограничения (обременения) права: доверительное управление о чем в Едином государственном реестре прав на недвижимое имущество и сделок с ним "25" декабря 2012 года сделана запись регистрации № 58-58-12/002/2012-974

Регистратор _____
Копия _____
Чсоу
(подпись)

58 АБ № 353115

РОССИЙСКАЯ ФЕДЕРАЦИЯ
ЕДИНЫЙ ГОСУДАРСТВЕННЫЙ РЕЕСТР ПРАВ НА НЕДВИЖИМОЕ ИМУЩЕСТВО И СДЕЛОК С НИМ

ОБЛАСТНОЕ УПРАВЛЕНИЕ
ГОСУДАРСТВЕННОЙ РЕГИСТРАЦИИ ПРАВ
Управление Федеральной службы государственной регистрации,
кадастра и картографии по Пензенской области

Дата выдачи: "25" декабря 2012 года

Документы-основания: • Договор купли-продажи долей в земельных участках от 16.11.2012 №049

• Договор купли-продажи земельных долей от 19.10.2012 №045-01

Субъект (субъекты) права: Владельцы инвестиционных паев
- Закрытый паевой инвестиционный фонд "Финанс-Капитальные вложения", данные о которых устанавливаются на основании данных лицевых счетов владельцев инвестиционных паев в реестре владельцев инвестиционных паев и счетов депо владельцев инвестиционных паев

Вид права: Общая долевая собственность

Объект права: Земельный участок для сельскохозяйственного производства, категория земель: земли сельскохозяйственного назначения, общая площадь 381721 кв. м, адрес (местонахождение) объекта: Участок находится примерно в 0,1 км по направлению на юг от ориентира жилой дом, расположенного за пределами участка, адрес ориентира: Пензенская область, Колышлейский район, с.Липица, ул.Вырубова, д.17

Кадастровый (или условный) номер: 58:12:7301001:25

Существующие ограничения (обременения) права: доверительное управление о чем в Едином государственном реестре прав на недвижимое имущество и сделок с ним "25" декабря 2012 года сделана запись регистрации № 58-58-12/002/2012-973

Регистратор _____
Копия _____
Чсоу
(подпись)

58 АБ № 353114

РОССИЙСКАЯ ФЕДЕРАЦИЯ
ЕДИНЫЙ ГОСУДАРСТВЕННЫЙ РЕЕСТР ПРАВ НА НЕДВИЖИМОЕ ИМУЩЕСТВО И СДЕЛОК С НИМ

СВЯТАТЕЛЬСТВО
О ГОСУДАРСТВЕННОЙ РЕГИСТРАЦИИ ПРАВА

Управление Федеральной службы государственной регистрации,
кадастра и картографии по Пензенской области

"25" декабря 2012 года

Дата выдачи: "25" декабря 2012 года
Документы-основания: • Договор купли-продажи долей в земельных участках от 16.11.2012 №049

• Договор купли-продажи земельных долей от 19.10.2012 №045-01

Субъект (субъекты) права: Владельца инвестиционных паев
- Закрытый паевой инвестиционный фонд "Финанс-Капитальные вложения", данные о которых устанавливаются на основании данных лицевых счетов владельцев инвестиционных паев в реестре владельцев инвестиционных паев и счетов депо владельцев инвестиционных паев

Вид права: Общая долевая собственность

Объект права: Земельный участок для сельскохозяйственного производства, категория земель: земли сельскохозяйственного назначения, общая площадь 2480000 кв. м, адрес (местонахождение) объекта: Участок находится примерно в 2 км. по направлению на северо-восток от ориентира жилой дом, расположенного за пределами участка, адрес ориентира: Пензенская область, Колышлейский район, с.Липини, ул.Вырубная, д.17

Кадастровый (или условный) номер: 58:12:7001002:16

Существующие ограничения (обременения) права: доверительное управление о чем в Едином государственном реестре прав на недвижимое имущество и сделок с ним "25" декабря 2012 года сделана запись регистрации № 58-58-12/002/2012-972

Регистратор _____
Коновалова _____
 *Чоу*
(подпись)

58 АБ № 353113

РОССИЙСКАЯ ФЕДЕРАЦИЯ
ЕДИНЫЙ ГОСУДАРСТВЕННЫЙ РЕЕСТР ПРАВ НА НЕДВИЖИМОЕ ИМУЩЕСТВО И СДЕЛОК С НИМ

СВЯТАТЕЛЬСТВО
О ГОСУДАРСТВЕННОЙ РЕГИСТРАЦИИ ПРАВА

Управление Федеральной службы государственной регистрации,
кадастра и картографии по Пензенской области

"25" декабря 2012 года

Дата выдачи: "25" декабря 2012 года
Документы-основания: • Договор купли-продажи долей в земельных участках от 16.11.2012 №049

• Договор купли-продажи земельных долей от 19.10.2012 №045-01

Субъект (субъекты) права: Владельца инвестиционных паев
- Закрытый паевой инвестиционный фонд "Финанс-Капитальные вложения", данные о которых устанавливаются на основании данных лицевых счетов владельцев инвестиционных паев в реестре владельцев инвестиционных паев и счетов депо владельцев инвестиционных паев

Вид права: Общая долевая собственность

Объект права: Земельный участок для сельскохозяйственного производства, категория земель: земли сельскохозяйственного назначения, общая площадь 2780000 кв. м, адрес (местонахождение) объекта: Участок находится примерно в 0,5 км. по направлению на север от ориентира жилой дом, расположенного за пределами участка, адрес ориентира: Пензенская область, Колышлейский район, с.Липини, ул.Вырубная, д.17

Кадастровый (или условный) номер: 58:12:7001002:13

Существующие ограничения (обременения) права: доверительное управление о чем в Едином государственном реестре прав на недвижимое имущество и сделок с ним "25" декабря 2012 года сделана запись регистрации № 58-58-12/002/2012-971

Регистратор _____
Коновалова _____
 *Чоу*
(подпись)

58 АБ № 353112

РОССИЙСКАЯ ФЕДЕРАЦИЯ
ЕДИНЫЙ ГОСУДАРСТВЕННЫЙ РЕЕСТР ПРАВ НА НЕДВИЖИМОЕ ИМУЩЕСТВО И СДЕЛОК С НИМ

ОБЯЗАТЕЛЬСТВО
О ГОСУДАРСТВЕННОЙ РЕГИСТРАЦИИ ПРАВА

Управление Федеральной службы государственной регистрации,
кадастра и картографии по Пензенской области

"25" декабря 2012 года

Дата выдачи: "25" декабря 2012 года
Документы-основания: • Договор купли-продажи долей в земельных участках от 16.11.2012 №049

• Договор купли-продажи земельных долей от 19.10.2012 №045-01

Субъект (субъекты) права: Владельцы инвестиционных паев
- Закрытый паевой инвестиционный фонд "Фонд-Капитальные вложения", данные о которых устанавливаются на основании данных лицевых счетов владельцев инвестиционных паев в реестре владельцев инвестиционных паев и счетов депо владельцев инвестиционных паев


Вид права: Общая долевая собственность
Объект права: Земельный участок для сельскохозяйственного производства, категория земель: земли сельскохозяйственного назначения, общая площадь 1587000 кв. м, адрес (местонахождение) объекта: Участок находится примерно в 2 км. по направлению на север от ориентира жилой дом, расположенного за пределами участка, адрес ориентира: Пензенская область, Колышлейский район, с.Шляпки, ул.Варубова, д.17

Кадастровый (или условный) номер: 58:12:7001002:14

Существующие ограничения (обременения) права: доверительное управление о чем в Едином государственном реестре прав на недвижимое имущество и сделок с ним "25" декабря 2012 года сделана запись регистрации № 58-58-12/002/2012-970

Регистратор Коновалова Т.А. (подпись)



58 АБ № 353111 

РОССИЙСКАЯ ФЕДЕРАЦИЯ
ЕДИНЫЙ ГОСУДАРСТВЕННЫЙ РЕЕСТР ПРАВ НА НЕДВИЖИМОЕ ИМУЩЕСТВО И СДЕЛОК С НИМ

ОБЯЗАТЕЛЬСТВО
О ГОСУДАРСТВЕННОЙ РЕГИСТРАЦИИ ПРАВА

Управление Федеральной службы государственной регистрации,
кадастра и картографии по Пензенской области

"26" декабря 2012 года

Дата выдачи: "26" декабря 2012 года
Документы-основания: • Договор купли-продажи долей в земельных участках от 20.11.2012 №053

• Договор купли-продажи земельных долей от 19.10.2012 №045-01

Субъект (субъекты) права: Владельцы инвестиционных паев
- Закрытый паевой инвестиционный фонд "Фонд-Капитальные вложения", данные о которых устанавливаются на основании данных лицевых счетов владельцев инвестиционных паев в реестре владельцев инвестиционных паев и счетов депо владельцев инвестиционных паев

Вид права: Общая долевая собственность
Объект права: Земельный участок для сельскохозяйственного производства, категория земель: земли сельскохозяйственного назначения, общая площадь 642755 кв. м, адрес (местонахождение) объекта: Участок находится примерно в 1 км. по направлению на юг от ориентира жилой дом, расположенного за пределами участка, адрес ориентира: Пензенская область, Колышлейский район, с.Котловское, ул.Советская, д.16

Кадастровый (или условный) номер: 58:12:7301001:30

Существующие ограничения (обременения) права: доверительное управление о чем в Едином государственном реестре прав на недвижимое имущество и сделок с ним "26" декабря 2012 года сделана запись регистрации № 58-58-12/002/2012-999

Регистратор Коновалова Т.А. (подпись)



58 АБ № 353176 

РОССИЙСКАЯ ФЕДЕРАЦИЯ
ЕДИНЫЙ ГОСУДАРСТВЕННЫЙ РЕЕСТР ПРАВ НА НЕДВИЖИМОЕ ИМУЩЕСТВО И СДЕЛОК С НИМ

СВИДЕТЕЛЬСТВО
О ГОСУДАРСТВЕННОЙ РЕГИСТРАЦИИ ПРАВА

Управление Федеральной службы государственной регистрации,
кадастра и картографии по Пензенской области

"26" декабря 2012 года

Дата выдачи:

Документы-основания: • Договор купли-продажи долей в земельных участках от 20.11.2012 №053

• Договор купли-продажи земельных долей от 19.10.2012 №045-01

Субъект (субъекты) права: Владельцы инвестиционных паев
- Закрытый паевой инвестиционный фонд "Фонд-Капитальные вложения", данные о которых устанавливаются на основании данных лицевых счетов владельцев инвестиционных паев в реестре владельцев инвестиционных паев и счетов депо владельцев инвестиционных паев

Вид права: Общая долевая собственность

Объект права: Земельный участок для сельскохозяйственного производства, категория земель: земли сельскохозяйственного назначения, общая площадь 788291 кв. м, адрес (местонахождение) объекта: Участок находится примерно в 2,6 км по направлению на юго-запад от ориентира жилой дом, расположенного за пределами участка, адрес ориентира: Пензенская область, Колышлейский район, с.Колышовское, ул.Советская, д.16

Кадастровый (или условный) номер: 58:12:7301001:35

Существующие ограничения (обременения) права: доверительное управление о чем в Едином государственном реестре прав на недвижимое имущество и сделок с ним "26" декабря 2012 года сделана запись регистрации № 58-58-12/002/2012-998

Регистратор Копылов Иванов

58 АБ № 353175

РОССИЙСКАЯ ФЕДЕРАЦИЯ
ЕДИНЫЙ ГОСУДАРСТВЕННЫЙ РЕЕСТР ПРАВ НА НЕДВИЖИМОЕ ИМУЩЕСТВО И СДЕЛОК С НИМ

СВИДЕТЕЛЬСТВО
О ГОСУДАРСТВЕННОЙ РЕГИСТРАЦИИ ПРАВА

Управление Федеральной службы государственной регистрации,
кадастра и картографии по Пензенской области

"26" декабря 2012 года

Дата выдачи:

Документы-основания: • Договор купли-продажи долей в земельных участках от 20.11.2012 №053

• Договор купли-продажи земельных долей от 19.10.2012 №045-01

Субъект (субъекты) права: Владельцы инвестиционных паев
- Закрытый паевой инвестиционный фонд "Фонд-Капитальные вложения", данные о которых устанавливаются на основании данных лицевых счетов владельцев инвестиционных паев в реестре владельцев инвестиционных паев и счетов депо владельцев инвестиционных паев

Вид права: Общая долевая собственность

Объект права: Земельный участок для сельскохозяйственного производства, категория земель: земли сельскохозяйственного назначения, общая площадь 1004245 кв. м, адрес (местонахождение) объекта: Участок находится примерно в 0,3 км. по направлению на юг от ориентира жилой дом, расположенного за пределами участка, адрес ориентира: Пензенская область, Колышлейский район, с.Колышовское, ул.Советская, д.16

Кадастровый (или условный) номер: 58:12:7301001:29

Существующие ограничения (обременения) права: доверительное управление о чем в Едином государственном реестре прав на недвижимое имущество и сделок с ним "26" декабря 2012 года сделана запись регистрации № 58-58-12/002/2012-997

Регистратор Копылов Иванов

58 АБ № 353174


 РОССИЙСКАЯ ФЕДЕРАЦИЯ
 Единый государственный реестр прав на недвижимое имущество и сделок с ним

СВИДЕТЕЛЬСТВО
О ГОСУДАРСТВЕННОЙ РЕГИСТРАЦИИ ПРАВА

Управление Федеральной службы государственной регистрации,
 кадастра и картографии по Пензенской области

Дата выдачи: "26" декабря 2012 года

Документы-основания: • Договор купли-продажи долей в земельных участках от 20.11.2012 №053

• Договор купли-продажи земельных долей от 19.10.2012 №045-01

Субъект (субъекты) права: Владельцы инвестиционных паев
 - Закрытый паевой инвестиционный фонд "Финанс-Капитальные вложения", данные о которых устанавливаются на основании данных лицевых счетов владельцев инвестиционных паев в реестре владельцев инвестиционных паев и счетов депо владельцев инвестиционных паев

Вид права: Общая долевая собственность

Объект права: Земельный участок для сельскохозяйственного производства, категория земель: земли сельскохозяйственного назначения, общая площадь 1590000 кв. м, адрес (местонахождение) объекта: Участок находится примерно в 2,7 км по направлению на юго-запад от ориентира жилой дом, расположенного за пределами участка, адрес ориентира: Пензенская область, Копышлейский район, с.Колотовское, ул.Советская, д.16

Кадастровый (или условный) номер: 58:12:7301001:34

Существующие ограничения (обременения) права: доверительное управление о чем в Едином государственном реестре прав на недвижимое имущество и сделок с ним "26" декабря 2012 года сделана запись регистрации № 58-58-12/002/2012-996

Регистратор _____ Коновалова _____ (подпись)




58 АБ № 353173


 РОССИЙСКАЯ ФЕДЕРАЦИЯ
 Единый государственный реестр прав на недвижимое имущество и сделок с ним

СВИДЕТЕЛЬСТВО
О ГОСУДАРСТВЕННОЙ РЕГИСТРАЦИИ ПРАВА

Управление Федеральной службы государственной регистрации,
 кадастра и картографии по Пензенской области

Дата выдачи: "26" декабря 2012 года

Документы-основания: • Договор купли-продажи долей в земельных участках от 20.11.2012 №053

• Договор купли-продажи земельных долей от 19.10.2012 №045-01

Субъект (субъекты) права: Владельцы инвестиционных паев
 - Закрытый паевой инвестиционный фонд "Финанс-Капитальные вложения", данные о которых устанавливаются на основании данных лицевых счетов владельцев инвестиционных паев в реестре владельцев инвестиционных паев и счетов депо владельцев инвестиционных паев

Вид права: Общая долевая собственность

Объект права: Земельный участок для сельскохозяйственного производства, категория земель: земли сельскохозяйственного назначения, общая площадь 1700000 кв. м, адрес (местонахождение) объекта: Участок находится примерно в 0,2 км. по направлению на юг от ориентира жилой дом, расположенного за пределами участка, адрес ориентира: Пензенская область, Копышлейский район, с.Колотовское, ул.Советская, д.16

Кадастровый (или условный) номер: 58:12:7301001:28

Существующие ограничения (обременения) права: доверительное управление о чем в Едином государственном реестре прав на недвижимое имущество и сделок с ним "26" декабря 2012 года сделана запись регистрации № 58-58-12/002/2012-995

Регистратор _____ Коновалова _____ (подпись)




58 АБ № 353172


 РОССИЙСКАЯ ФЕДЕРАЦИЯ
 ЕДИНЫЙ ГОСУДАРСТВЕННЫЙ РЕЕСТР ПРАВ НА НЕДВИЖИМОЕ ИМУЩЕСТВО И СДЕЛОК С НИМ

СВИДЕТЕЛЬСТВО
О ГОСУДАРСТВЕННОЙ РЕГИСТРАЦИИ ПРАВА

Управление Федеральной службы государственной регистрации,
 кадастра и картографии по Пензенской области

Дата выдачи: "26" декабря 2012 года

Документы-основания: • Договор купли-продажи долей в земельных участках от 20.11.2012 №053

• Договор купли-продажи земельных долей от 19.10.2012 №045-01

Субъект (субъекты) права: Владельцы инвестиционных паев
 - Закрытый паевой инвестиционный фонд "Финанс-Капитальные вложения", данные о которых устанавливаются на основании данных лицевых счетов владельцев инвестиционных паев в реестре владельцев инвестиционных паев и счетов депо владельцев инвестиционных паев

Вид права: Общая долевая собственность

Объект права: Земельный участок для сельскохозяйственного производства, категория земель: земли сельскохозяйственного назначения, общая площадь 1487000 кв. м, адрес (местонахождение) объекта: Участок находится примерно в 2,6 км по направлению на юго-запад от ориентира жилой дом, расположенного за пределами участка, адрес ориентира: Пензенская область, Колышлейский район, с.Колотовское, ул.Советская, д.16

Кадастровый (или условный) номер: 58:12:7301001:33

Существующие ограничения (обременения) права: доверительное управление о чем в Едином государственном реестре прав на недвижимое имущество и сделок с ним "26" декабря 2012 года сделана запись регистрации № 58-58-12/002/2012-994

Регистратор _____ Коновалов _____ (подпись)




58 АБ № 353171


 РОССИЙСКАЯ ФЕДЕРАЦИЯ
 ЕДИНЫЙ ГОСУДАРСТВЕННЫЙ РЕЕСТР ПРАВ НА НЕДВИЖИМОЕ ИМУЩЕСТВО И СДЕЛОК С НИМ

СВИДЕТЕЛЬСТВО
О ГОСУДАРСТВЕННОЙ РЕГИСТРАЦИИ ПРАВА

Управление Федеральной службы государственной регистрации,
 кадастра и картографии по Пензенской области

Дата выдачи: "26" декабря 2012 года

Документы-основания: • Договор купли-продажи долей в земельных участках от 16.11.2012 №049

• Договор купли-продажи земельных долей от 19.10.2012 №045-01

Субъект (субъекты) права: Владельцы инвестиционных паев
 - Закрытый паевой инвестиционный фонд "Финанс-Капитальные вложения", данные о которых устанавливаются на основании данных лицевых счетов владельцев инвестиционных паев в реестре владельцев инвестиционных паев и счетов депо владельцев инвестиционных паев

Вид права: Общая долевая собственность

Объект права: Земельный участок для сельскохозяйственного производства, категория земель: земли сельскохозяйственного назначения, общая площадь 1030872 кв. м, адрес (местонахождение) объекта: Участок находится примерно в 0,5 км по направлению на север от ориентира жилой дом, расположенного за пределами участка, адрес ориентира: Пензенская область, Колышлейский район, с.Колотовское, ул.Советская, д.16

Кадастровый (или условный) номер: 58:12:7001002:22

Существующие ограничения (обременения) права: доверительное управление о чем в Едином государственном реестре прав на недвижимое имущество и сделок с ним "26" декабря 2012 года сделана запись регистрации № 58-58-12/002/2012-993

Регистратор _____ Коновалов _____ (подпись)




58 АБ № 353170

РОССИЙСКАЯ ФЕДЕРАЦИЯ
ЕДИНЫЙ ГОСУДАРСТВЕННЫЙ РЕЕСТР ПРАВ НА НЕДВИЖИМОЕ ИМУЩЕСТВО И СДЕЛОК С НИМ

СВЯДЕТЕЛЬСТВО
О ГОСУДАРСТВЕННОЙ РЕГИСТРАЦИИ ПРАВА

Управление Федеральной службы государственной регистрации,
кадастра и картографии по Пензенской области

"26" декабря 2012 года

Дата выдачи: "26" декабря 2012 года
 Документы-основания: • Договор купли-продажи долей в земельных участках от 20.11.2012 №053
 • Договор купли-продажи земельных долей от 19.10.2012 №045-01

Субъект (субъекты) права: Владельцы инвестиционных паев
 - "Закранный рентный паевой инвестиционный фонд "Финанс-Капитальные вложения", данные о которых устанавливаются на основании данных лицевых счетов владельцев инвестиционных паев в реестре владельцев инвестиционных паев и счетов депо владельцев инвестиционных паев

Вид права: Общая долевая собственность

Объект права: Земельный участок для сельскохозяйственного производства, категория земель: земли сельскохозяйственного назначения, общая площадь 1730000 кв. м, адрес (местонахождение) объекта: Участок находится примерно в 1,8 км по направлению из юг от ориентира жилой дом, расположенного за пределами участка, адрес ориентира: Пензенская область, Коммунарский район, с.Ливаги, ул.Вырубная, д.17

Кадастровый (или условный) номер: 58:12:7301001:23

Существующие ограничения (обременения) права: доверительное управление о чем в Едином государственном реестре прав на недвижимое имущество и сделок с ним "26" декабря 2012 года сделана запись регистрации № 58-58-12/002/2012-981

Регистратор _____ Коновалов (подпись)



58 АБ № 353158 

РОССИЙСКАЯ ФЕДЕРАЦИЯ
ЕДИНЫЙ ГОСУДАРСТВЕННЫЙ РЕЕСТР ПРАВ НА НЕДВИЖИМОЕ ИМУЩЕСТВО И СДЕЛОК С НИМ

СВЯДЕТЕЛЬСТВО
О ГОСУДАРСТВЕННОЙ РЕГИСТРАЦИИ ПРАВА

Управление Федеральной службы государственной регистрации,
кадастра и картографии по Пензенской области

"24" декабря 2012 года

Дата выдачи: "24" декабря 2012 года
 Документы-основания: • Договор купли-продажи земельных долей от 19.10.2012 №045-01
 • Договор купли-продажи долей в земельных участках от 16.11.2012 №049

Субъект (субъекты) права: Владельцы инвестиционных паев
 - "Закранный рентный паевой инвестиционный фонд "Финанс-Капитальные вложения", данные о которых устанавливаются на основании данных лицевых счетов владельцев инвестиционных паев в реестре владельцев инвестиционных паев и счетов депо владельцев инвестиционных паев

Вид права: Общая долевая собственность

Объект права: Земельный участок для сельскохозяйственного производства, категория земель: земли сельскохозяйственного назначения, общая площадь 2958140 кв. м, адрес (местонахождение) объекта: участок находится примерно в 2790м по направлению на север-запад от ориентира нежилое здание (школа), расположенного за пределами участка, адрес ориентира: Пензенская область, Коммунарский район, с.Старая Потлова, ул. Центральная, д.6

Кадастровый (или условный) номер: 58:12:7302001:25

Существующие ограничения (обременения) права: доверительное управление о чем в Едином государственном реестре прав на недвижимое имущество и сделок с ним "24" декабря 2012 года сделана запись регистрации № 58-58-12/002/2012-916

Регистратор _____ Коновалов (подпись)



58 АБ № 353344 

РОССИЙСКАЯ ФЕДЕРАЦИЯ
ЕДИНЫЙ ГОСУДАРСТВЕННЫЙ РЕЕСТР ПРАВ НА НЕДВИЖИМОЕ ИМУЩЕСТВО И СДЕЛОК С НИМ

СВИДЕТЕЛЬСТВО

О ГОСУДАРСТВЕННОЙ РЕГИСТРАЦИИ ПРАВА

Управление Федеральной службы государственной регистрации,
кадастра и картографии по Пензенской области

Дата выдачи: "24" декабря 2012 года

Документы-основания: • Договор купли-продажи земельных долей от 19.10.2012 №045-01
• Договор купли-продажи долей в земельных участках от 16.11.2012 №049

Субъект (субъекты) права: Владельцы инвестиционных паев
- Закрытый рентный паевой инвестиционный фонд "Фюам-Капитальные вложения", данные о которых устанавливаются на основании данных лицевых счетов владельцев инвестиционных паев в реестре владельцев инвестиционных паев и счетов депо владельцев инвестиционных паев

Вид права: Общая долевая собственность

Объект права: Земельный участок для сельскохозяйственного производства, категория земель: земли сельскохозяйственного назначения, общая площадь 1026944 кв. м, адрес (местонахождение) объекта: участок находится примерно в 7090 м по направлению на северо-запад от ориентира нежилое здание (школа), расположенного за пределами участка, адрес ориентира: Пензенская область, Кольчешейский район, с.Старая Покловка, ул. Центральная, д.6

Кадастровый (или условный) номер: 58:12:7302001:26

Существующие ограничения (обременения) права: доверительное управление о чем в Едином государственном реестре прав на недвижимое имущество и сделок с ним "24" декабря 2012 года сделана запись регистрации № 58-58-12/002/2012-917

Регистратор _____

Копия _____ (подпись) *Чай*

58 АБ № 353451

РОССИЙСКАЯ ФЕДЕРАЦИЯ
ЕДИНЫЙ ГОСУДАРСТВЕННЫЙ РЕЕСТР ПРАВ НА НЕДВИЖИМОЕ ИМУЩЕСТВО И СДЕЛОК С НИМ

СВИДЕТЕЛЬСТВО

О ГОСУДАРСТВЕННОЙ РЕГИСТРАЦИИ ПРАВА

Управление Федеральной службы государственной регистрации,
кадастра и картографии по Пензенской области

Дата выдачи: "24" декабря 2012 года

Документы-основания: • Договор купли-продажи земельных долей от 19.10.2012 №045-01
• Договор купли-продажи долей в земельных участках от 16.11.2012 №049

Субъект (субъекты) права: Владельцы инвестиционных паев
- Закрытый рентный паевой инвестиционный фонд "Фюам-Капитальные вложения", данные о которых устанавливаются на основании данных лицевых счетов владельцев инвестиционных паев в реестре владельцев инвестиционных паев и счетов депо владельцев инвестиционных паев

Вид права: Общая долевая собственность

Объект права: Земельный участок для сельскохозяйственного производства, категория земель: земли сельскохозяйственного назначения, общая площадь 1300567 кв. м, адрес (местонахождение) объекта: участок находится примерно в 7560 м по направлению на северо-запад от ориентира нежилое здание (школа), расположенного за пределами участка, адрес ориентира: Пензенская область, Кольчешейский район, с.Старая Покловка, ул. Центральная, д.6

Кадастровый (или условный) номер: 58:12:7302001:27

Существующие ограничения (обременения) права: доверительное управление о чем в Едином государственном реестре прав на недвижимое имущество и сделок с ним "24" декабря 2012 года сделана запись регистрации № 58-58-12/002/2012-918

Регистратор _____

Копия _____ (подпись) *Чай*

58 АБ № 353452

РОССИЙСКАЯ ФЕДЕРАЦИЯ
ЕДИНЫЙ ГОСУДАРСТВЕННЫЙ РЕЕСТР ПРАВ НА НЕДВИЖИМОЕ ИМУЩЕСТВО И СДЕЛОК С НИМ

СВИДЕТЕЛЬСТВО
О ГОСУДАРСТВЕННОЙ РЕГИСТРАЦИИ ПРАВА

Управление Федеральной службы государственной регистрации,
кадастра и картографии по Пензенской области

"24" декабря 2012 года

Дата выдачи:

Документы-основания: • Договор купли-продажи земельных долей от 19.10.2012 №045-01
• Договор купли-продажи долей в земельных участках от 16.11.2012 №049

Субъект (субъекты) права: Владельцы инвестиционных паев
- Открытый реестный паевой инвестиционный фонд "Фонды-Капитальные вложения", данные о которых устанавливаются на основании данных лицевых счетов владельцев инвестиционных паев в реестре владельцев инвестиционных паев и счетов депо владельцев инвестиционных паев


Вид права: Общая долевая собственность

Объект права: Земельный участок для сельскохозяйственного производства, категория земель: земли сельскохозяйственного назначения, общая площадь 1 248 462 кв. м, адрес (местонахождение) объекта: участок находится примерно в 5880 м по направлению на северо-запад от ориентира нежилое здание (школа), расположенного за пределами участка, адрес ориентира: Пензенская область, Кошарский район, с.Старая Потловка, ул. Центральная, д.6

Кадастровый (или условный) номер: 58:12:7302001:23

Существующие ограничения (обременения) права: доверительное управление о чем в Едином государственном реестре прав на недвижимое имущество и сделок с ним "24" декабря 2012 года сделана запись регистрации № 58-58-12/002/2012-920

Регистратор Коновалова В.А. (подпись)



58 АБ № 353454 

РОССИЙСКАЯ ФЕДЕРАЦИЯ
ЕДИНЫЙ ГОСУДАРСТВЕННЫЙ РЕЕСТР ПРАВ НА НЕДВИЖИМОЕ ИМУЩЕСТВО И СДЕЛОК С НИМ

СВИДЕТЕЛЬСТВО
О ГОСУДАРСТВЕННОЙ РЕГИСТРАЦИИ ПРАВА

Управление Федеральной службы государственной регистрации,
кадастра и картографии по Пензенской области

"24" декабря 2012 года

Дата выдачи:

Документы-основания: • Договор купли-продажи земельных долей от 19.10.2012 №045-01
• Договор купли-продажи долей в земельных участках от 16.11.2012 №049

Субъект (субъекты) права: Владельцы инвестиционных паев
- Открытый реестный паевой инвестиционный фонд "Фонды-Капитальные вложения", данные о которых устанавливаются на основании данных лицевых счетов владельцев инвестиционных паев в реестре владельцев инвестиционных паев и счетов депо владельцев инвестиционных паев

Вид права: Общая долевая собственность

Объект права: Земельный участок для сельскохозяйственного производства, категория земель: земли сельскохозяйственного назначения, общая площадь 1802863 кв. м, адрес (местонахождение) объекта: участок находится примерно в 4790 м по направлению на северо-запад от ориентира нежилое здание (школа), расположенного за пределами участка, адрес ориентира: Пензенская область, Кошарский район, с.Старая Потловка, ул. Центральная, д.6

Кадастровый (или условный) номер: 58:12:7302001:20

Существующие ограничения (обременения) права: доверительное управление о чем в Едином государственном реестре прав на недвижимое имущество и сделок с ним "24" декабря 2012 года сделана запись регистрации № 58-58-12/002/2012-921

Регистратор Коновалова В.А. (подпись)



58 АБ № 353455 

РОССИЙСКАЯ ФЕДЕРАЦИЯ
ЕДИНЫЙ ГОСУДАРСТВЕННЫЙ РЕЕСТР ПРАВ НА НЕДВИЖИМОЕ ИМУЩЕСТВО И СДЕЛОК С НИМ

СВИДЕТЕЛЬСТВО
О ГОСУДАРСТВЕННОЙ РЕГИСТРАЦИИ ПРАВА

Управление Федеральной службы государственной регистрации,
кадастра и картографии по Пензенской области

Дата выдачи: "24" декабря 2012 года

Документы-основания: • Договор купли-продажи земельных долей от 19.10.2012 №045-01
• Договор купли-продажи долей в земельных участках от 16.11.2012 №049

Субъект (субъекты) права: Владельцы инвестиционных паев
- Закрытый републ. паевой инвестиционный фонд "Финанс-Капитальные вложения", данные о которых устанавливаются на основании данных лицевых счетов владельцев инвестиционных паев в реестре владельцев инвестиционных паев и счетов депо владельцев инвестиционных паев

Вид права: Общая долевая собственность

Объект права: Земельный участок для сельскохозяйственного производства, категория земель: земли сельскохозяйственного назначения, общая площадь 1323027 кв. м, адрес (местонахождение) объекта: участок находится примерно в 3840 м по направлению на запад от ориентира нежилое здание (школа), расположенного за пределами участка, адрес ориентира: Пензенская область, Козьмодемьянский район, с.Старая Потловка, ул. Центральная, д.6

Кадастровый (или условный) номер: 58:12:7302001:32

Существующие ограничения (обременения) права: доверительное управление о чем в Едином государственном реестре прав на недвижимое имущество и сделок с ним "24" декабря 2012 года сделана запись регистрации № 58-58-12/002/2012-922

Регистратор _____ Козьмодемьян В. (подпись)



58 АБ № 353456 

РОССИЙСКАЯ ФЕДЕРАЦИЯ
ЕДИНЫЙ ГОСУДАРСТВЕННЫЙ РЕЕСТР ПРАВ НА НЕДВИЖИМОЕ ИМУЩЕСТВО И СДЕЛОК С НИМ

СВИДЕТЕЛЬСТВО
О ГОСУДАРСТВЕННОЙ РЕГИСТРАЦИИ ПРАВА

Управление Федеральной службы государственной регистрации,
кадастра и картографии по Пензенской области

Дата выдачи: "24" декабря 2012 года

Документы-основания: • Договор купли-продажи земельных долей от 19.10.2012 №045-01
• Договор купли-продажи долей в земельных участках от 16.11.2012 №049

Субъект (субъекты) права: Владельцы инвестиционных паев
- Закрытый републ. паевой инвестиционный фонд "Финанс-Капитальные вложения", данные о которых устанавливаются на основании данных лицевых счетов владельцев инвестиционных паев в реестре владельцев инвестиционных паев и счетов депо владельцев инвестиционных паев

Вид права: Общая долевая собственность

Объект права: Земельный участок для сельскохозяйственного производства, категория земель: земли сельскохозяйственного назначения, общая площадь 1332208 кв. м, адрес (местонахождение) объекта: участок находится примерно в 3730 м по направлению на запад от ориентира нежилое здание (школа), расположенного за пределами участка, адрес ориентира: Пензенская область, Козьмодемьянский район, с.Старая Потловка, ул. Центральная, д.6

Кадастровый (или условный) номер: 58:12:7302001:31

Существующие ограничения (обременения) права: доверительное управление о чем в Едином государственном реестре прав на недвижимое имущество и сделок с ним "24" декабря 2012 года сделана запись регистрации № 58-58-12/002/2012-924

Регистратор _____ Козьмодемьян В. (подпись)



58 АБ № 353457 

РОССИЙСКАЯ ФЕДЕРАЦИЯ
ЕДИНЫЙ ГОСУДАРСТВЕННЫЙ РЕЕСТР ПРАВ НА НЕДВИЖИМОЕ ИМУЩЕСТВО И СДЕЛОК С НИМ

СВИДЕТЕЛЬСТВО
О ГОСУДАРСТВЕННОЙ РЕГИСТРАЦИИ ПРАВА

Управление Федеральной службы государственной регистрации,
кадастра и картографии по Пензенской области

Дата выдачи: "24" декабря 2012 года

Документы-основания: • Договор купли-продажи земельных долей от 19.10.2012 №045-01
• Договор купли-продажи долей в земельных участках от 16.11.2012 №049

Субъект (субъекты) права: Владельца инвестиционных паев
- Закрытый паевой инвестиционный фонд "Финанс-Капитальные вложения", данные о которых устанавливаются на основании данных лицевых счетов владельцев инвестиционных паев и реестре владельцев инвестиционных паев и счетов депо владельцев инвестиционных паев

Вид права: Общая долевая собственность

Объект права: Земельный участок для сельскохозяйственного производства, категория земель: земли сельскохозяйственного назначения, общая площадь 1270719 кв. м, адрес (местонахождение) объекта: участок находится примерно в 5900 м по направлению на север-запад от ориентира нежилое здание (школа), расположенного за пределами участка, адрес ориентира: Пензенская область, Колышлейский район, с.Старая Потловка, ул. Центральная, д.6

Кадастровый (или условный) номер: 58:12:7302001:28

Существующие ограничения (обременения) права: доверительное управление о чем в Едином государственном реестре прав на недвижимое имущество и сделок с ним "24" декабря 2012 года сделана запись регистрации № 58-58-12/002/2012-925

Регистратор _____ Коновалов И.А. (подпись)



58 АБ № 353458 

РОССИЙСКАЯ ФЕДЕРАЦИЯ
ЕДИНЫЙ ГОСУДАРСТВЕННЫЙ РЕЕСТР ПРАВ НА НЕДВИЖИМОЕ ИМУЩЕСТВО И СДЕЛОК С НИМ

СВИДЕТЕЛЬСТВО
О ГОСУДАРСТВЕННОЙ РЕГИСТРАЦИИ ПРАВА

Управление Федеральной службы государственной регистрации,
кадастра и картографии по Пензенской области

Дата выдачи: "24" декабря 2012 года

Документы-основания: • Договор купли-продажи земельных долей от 19.10.2012 №045-01
• Договор купли-продажи долей в земельных участках от 16.11.2012 №049

Субъект (субъекты) права: Владельца инвестиционных паев
- Закрытый паевой инвестиционный фонд "Финанс-Капитальные вложения", данные о которых устанавливаются на основании данных лицевых счетов владельцев инвестиционных паев и реестре владельцев инвестиционных паев и счетов депо владельцев инвестиционных паев

Вид права: Общая долевая собственность

Объект права: Земельный участок для сельскохозяйственного производства, категория земель: земли сельскохозяйственного назначения, общая площадь 1309922 кв. м, адрес (местонахождение) объекта: участок находится примерно в 6000 м по направлению на север-запад от ориентира нежилое здание (школа), расположенного за пределами участка, адрес ориентира: Пензенская область, Колышлейский район, с.Старая Потловка, ул. Центральная, д.6

Кадастровый (или условный) номер: 58:12:7302001:29

Существующие ограничения (обременения) права: доверительное управление о чем в Едином государственном реестре прав на недвижимое имущество и сделок с ним "24" декабря 2012 года сделана запись регистрации № 58-58-12/002/2012-926

Регистратор _____ Коновалов И.А. (подпись)



58 АБ № 353459 

РОССИЙСКАЯ ФЕДЕРАЦИЯ
ЕДИНЫЙ ГОСУДАРСТВЕННЫЙ РЕЕСТР ПРАВ НА НЕДВИЖИМОЕ ИМУЩЕСТВО И СДЕЛОК С НИМ

СВЯТАТЕЛЬСТВО
О ГОСУДАРСТВЕННОЙ РЕГИСТРАЦИИ ПРАВА

Управление Федеральной службы государственной регистрации,
кадастра и картографии по Пензенской области

Дата выдачи: "24" декабря 2012 года

Документы-основания: • Договор купли-продажи земельных долей от 19.10.2012 №045-01
• Договор купли-продажи долей в земельных участках от 16.11.2012 №049

Субъект (субъекты) права: Владельцы инвестиционных паев
- Закрытый паевой инвестиционный фонд "Финанс-Капитальные вложения", данные о которых устанавливаются на основании данных лицевых счетов владельцев инвестиционных паев в реестре владельцев инвестиционных паев и счетов депо владельцев инвестиционных паев

Вид права: Общая долевая собственность

Объект права: Земельный участок для сельскохозяйственного производства, категория земель: земли сельскохозяйственного назначения, общая площадь: 1146508 кв. м, адрес (местонахождение) объекта: участок находится примерно в 5030 м по направлению на северо-запад от ориентира нежилое здание (школа), расположенного за пределами участка, адрес ориентира: Пензенская область, Ковылайский район, с.Старая Потловка, ул. Центральная, д.6

Кадастровый (или условный) номер: 58:12:7302001:30

Существующие ограничения (обременения) права: доверительное управление о чем в Едином государственном реестре прав на недвижимое имущество и сделок с ним "24" декабря 2012 года сделана запись регистрации № 58-58-12/002/2012-927

Регистратор: Коновалов Е. В. (подпись)

58 АБ № 353460

РОССИЙСКАЯ ФЕДЕРАЦИЯ
ЕДИНЫЙ ГОСУДАРСТВЕННЫЙ РЕЕСТР ПРАВ НА НЕДВИЖИМОЕ ИМУЩЕСТВО И СДЕЛОК С НИМ

СВЯТАТЕЛЬСТВО
О ГОСУДАРСТВЕННОЙ РЕГИСТРАЦИИ ПРАВА

Управление Федеральной службы государственной регистрации,
кадастра и картографии по Пензенской области

Дата выдачи: "25" декабря 2012 года

Документы-основания: • Договор купли-продажи долей в земельных участках от 16.11.2012 №049
• Договор купли-продажи земельных долей от 19.10.2012 №045-01

Субъект (субъекты) права: Владельцы инвестиционных паев
- Закрытый паевой инвестиционный фонд "Финанс-Капитальные вложения", данные о которых устанавливаются на основании данных лицевых счетов владельцев инвестиционных паев в реестре владельцев инвестиционных паев и счетов депо владельцев инвестиционных паев

Вид права: Общая долевая собственность

Объект права: Земельный участок для сельскохозяйственного производства, категория земель: земли сельскохозяйственного назначения, общая площадь: 2250562 кв. м, адрес (местонахождение) объекта: участок находится примерно в 5780 м по направлению на северо-запад от ориентира жилой дом, расположенного за пределами участка, адрес ориентира: Пензенская область, Ковылайский район, с.Скряпино, ул. Скряпинская, д.36, кв.1

Кадастровый (или условный) номер: 58:12:7003005:54

Существующие ограничения (обременения) права: доверительное управление о чем в Едином государственном реестре прав на недвижимое имущество и сделок с ним "25" декабря 2012 года сделана запись регистрации № 58-58-12/002/2012-928

Регистратор: Коновалов Е. В. (подпись)

58 АБ № 353469



РОССИЙСКАЯ ФЕДЕРАЦИЯ
ЕДИНЫЙ ГОСУДАРСТВЕННЫЙ РЕЕСТР ПРАВ НА НЕДВИЖИМОЕ ИМУЩЕСТВО И СДЕЛОК С НИМ
СВЯТЦАТЕЛЬСТВО
ФЕДЕРАЛЬНОГО АГЕНТСТВА
ПО ГОСУДАРСТВЕННОЙ РЕГИСТРАЦИИ ПРАВ
Управление Федеральной службы государственной регистрации,
кадастра и картографии по Пензенской области

Дата выдачи: "25" декабря 2012 года
Документы-основания: • Договор купли-продажи долей в земельных участках от 16.11.2012 №049
• Договор купли-продажи земельных долей от 19.10.2012 №045-01
Субъект (субъекты) права: Владельцы инвестиционных паев
- Закрытый паевой инвестиционный фонд "Фонд-Капитальные вложения", данные о которых устанавливаются на основании данных лицевых счетов владельцев инвестиционных паев в реестре владельцев инвестиционных паев и счетов депо владельцев инвестиционных паев
Вид права: Общая долевая собственность
Объект права: Земельный участок для сельскохозяйственного производства, категория земель: земли сельскохозяйственного назначения, общая площадь 330190 кв. м, адрес (местонахождение) объекта: участок находится примерно в 2530м по направлению на север-запад от ориентира жилой дом, расположенного за пределами участка, адрес ориентира: Пензенская область, Колышлейский район, с.Скрипищино, ул. Скрипищевская, д.36, кв.1
Кадастровый (или условный) номер: 58-12-7003001:191
Существующие ограничения (обременения) права: доверительное управление о чем в Едином государственном реестре прав на недвижимое имущество и сделок с ним "25" декабря 2012 года сделана запись регистрации № 58-58-12/002/2012-930

Регистратор
Коновалов А. В.
58 АБ № 353470



РОССИЙСКАЯ ФЕДЕРАЦИЯ
ЕДИНЫЙ ГОСУДАРСТВЕННЫЙ РЕЕСТР ПРАВ НА НЕДВИЖИМОЕ ИМУЩЕСТВО И СДЕЛОК С НИМ
СВЯТЦАТЕЛЬСТВО
ФЕДЕРАЛЬНОГО АГЕНТСТВА
ПО ГОСУДАРСТВЕННОЙ РЕГИСТРАЦИИ ПРАВ
Управление Федеральной службы государственной регистрации,
кадастра и картографии по Пензенской области

Дата выдачи: "25" декабря 2012 года
Документы-основания: • Договор купли-продажи земельных долей от 19.10.2012 №045-01
• Договор купли-продажи долей в земельных участках от 16.11.2012 №049
Субъект (субъекты) права: Владельцы инвестиционных паев
- Закрытый паевой инвестиционный фонд "Фонд-Капитальные вложения", данные о которых устанавливаются на основании данных лицевых счетов владельцев инвестиционных паев и реестре владельцев инвестиционных паев и счетов депо владельцев инвестиционных паев
Вид права: Общая долевая собственность
Объект права: Земельный участок для сельскохозяйственного производства, категория земель: земли сельскохозяйственного назначения, общая площадь 1462485 кв. м, адрес (местонахождение) объекта: Участок находится примерно в 1680м по направлению на север от ориентира жилой дом, расположенного за пределами участка, адрес ориентира: Пензенская область, Колышлейский район, с.Скрипищино, ул. Скрипищевская, д.36, кв.1
Кадастровый (или условный) номер: 58-12-7003001:187
Существующие ограничения (обременения) права: доверительное управление о чем в Едином государственном реестре прав на недвижимое имущество и сделок с ним "25" декабря 2012 года сделана запись регистрации № 58-58-12/002/2012-931

Регистратор
Коновалов А. В.
58 АБ № 353471


 РОССИЙСКАЯ ФЕДЕРАЦИЯ
 ЕДИННЫЙ ГОСУДАРСТВЕННЫЙ РЕЕСТР ПРАВ НА НЕДВИЖИМОЕ ИМУЩЕСТВО И СДЕЛОК С НИМ

СВЯТАТЕЛЬСТВО

О ГОСУДАРСТВЕННОЙ РЕГИСТРАЦИИ ПРАВА

Управление Федеральной службы государственной регистрации, кадастра и картографии по Пензенской области

Дата выдачи: "25" декабря 2012 года

Документы-основания: • Договор купли-продажи земельных долей от 19.10.2012 №045-01
• Договор купли-продажи долей в земельных участках от 16.11.2012 №049

Субъект (субъекты) права: Владельцы инвестиционных паев
- Закрытый паевой инвестиционный фонд "Финан-Капитальные вложения", данные о которых устанавливаются на основании данных лицевых счетов владельцев инвестиционных паев в реестре владельцев инвестиционных паев и счетов депо владельцев инвестиционных паев

Вид права: Общая долевая собственность

Объект права: Земельный участок для сельскохозяйственного производства, категория земель: земли сельскохозяйственного назначения, общая площадь: 984479 кв. м, адрес (местонахождение) объекта: участок находится примерно в 1290м по направлению на запад от ориентира жилой дом, расположенного за пределами участка, адрес ориентира: Пензенская область, Кольчашейский район, с.Скрипищино, ул. Скрипищинецкая, д.36, кв.1

Кадастровый (или условный) номер: 58:12:7003001:190

Существующие ограничения (обременения) права: доверительное управление о чем в Едином государственном реестре прав на недвижимое имущество и сделок с ним "25" декабря 2012 года сделана запись регистрации № 58-58-12/002/2012-932

Регистратор: Коновалова Т.И.  Чоу (подпись)

58 АБ № 353472 


 РОССИЙСКАЯ ФЕДЕРАЦИЯ
 ЕДИННЫЙ ГОСУДАРСТВЕННЫЙ РЕЕСТР ПРАВ НА НЕДВИЖИМОЕ ИМУЩЕСТВО И СДЕЛОК С НИМ

СВЯТАТЕЛЬСТВО

О ГОСУДАРСТВЕННОЙ РЕГИСТРАЦИИ ПРАВА

Управление Федеральной службы государственной регистрации, кадастра и картографии по Пензенской области

Дата выдачи: "25" декабря 2012 года

Документы-основания: • Договор купли-продажи земельных долей от 19.10.2012 №045-01
• Договор купли-продажи долей в земельных участках от 16.11.2012 №049


Субъект (субъекты) права: Владельцы инвестиционных паев
- Закрытый паевой инвестиционный фонд "Финан-Капитальные вложения", данные о которых устанавливаются на основании данных лицевых счетов владельцев инвестиционных паев в реестре владельцев инвестиционных паев и счетов депо владельцев инвестиционных паев

Вид права: Общая долевая собственность

Объект права: Земельный участок для сельскохозяйственного производства, категория земель: земли сельскохозяйственного назначения, общая площадь: 948459 кв. м, адрес (местонахождение) объекта: участок находится примерно в 890м по направлению на северо-запад от ориентира жилой дом, расположенного за пределами участка, адрес ориентира: Пензенская область, Кольчашейский район, с.Скрипищино, ул. Скрипищинецкая, д.36, кв.1

Кадастровый (или условный) номер: 58:12:7003001:188

Существующие ограничения (обременения) права: доверительное управление о чем в Едином государственном реестре прав на недвижимое имущество и сделок с ним "25" декабря 2012 года сделана запись регистрации № 58-58-12/002/2012-933

Регистратор: Коновалова Т.И.  Чоу (подпись)

58 АБ № 353473 

РОССИЙСКАЯ ФЕДЕРАЦИЯ
ЕДИНЫЙ ГОСУДАРСТВЕННЫЙ РЕЕСТР ПРАВ НА НЕДВИЖИМОЕ ИМУЩЕСТВО И СДЕЛОК С НИМ

СВИДЕТЕЛЬСТВО
О ГОСУДАРСТВЕННОЙ РЕГИСТРАЦИИ ПРАВА

Управление Федеральной службы государственной регистрации,
кадастра и картографии по Пензенской области

Дата выдачи: "25" декабря 2012 года

Документы-основания: • Договор купли-продажи земельных долей от 19.10.2012 №045-01
• Договор купли-продажи долей в земельных участках от 16.11.2012 №049

Субъект (субъекты) права: Владельца инвестиционных паев
- Закрытый паевой инвестиционный фонд "Финан-Капитальные вложения", данные о которых устанавливаются на основании данных лицевых счетов владельца инвестиционных паев и реестре владельцев инвестиционных паев и счетов депо владельцев инвестиционных паев

Вид права: Общая долевая собственность

Объект права: Земельный участок для сельскохозяйственного производства, категория земель: земли сельскохозяйственного назначения, общая площадь 3295910 кв. м, адрес (местонахождение) объекта: участок находится примерно в 5930м по направлению на северо-запад от ориентира жилой дом, расположенного за пределами участка, адрес ориентира: Пензенская область, Козьмодемьянский район, с.Скритичино, ул. Скритичинская, д.36, кв.1

Кадастровый (или условный) номер: 58:12:7003005:53

Существующие ограничения (обременения) права: доверительное управление о чем в Едином государственном реестре прав на недвижимое имущество и сделок с ним "25" декабря 2012 года сделана запись регистрации № 58-58-12/002/2012-934

Регистратор: Коновалова Т. В. (подпись)

58 АБ № 353474

РОССИЙСКАЯ ФЕДЕРАЦИЯ
ЕДИНЫЙ ГОСУДАРСТВЕННЫЙ РЕЕСТР ПРАВ НА НЕДВИЖИМОЕ ИМУЩЕСТВО И СДЕЛОК С НИМ

СВИДЕТЕЛЬСТВО
О ГОСУДАРСТВЕННОЙ РЕГИСТРАЦИИ ПРАВА

Управление Федеральной службы государственной регистрации,
кадастра и картографии по Пензенской области

Дата выдачи: "25" декабря 2012 года

Документы-основания: • Договор купли-продажи земельных долей от 19.10.2012 №045-01
• Договор купли-продажи долей в земельных участках от 16.11.2012 №049

Субъект (субъекты) права: Владельца инвестиционных паев
- Закрытый паевой инвестиционный фонд "Финан-Капитальные вложения", данные о которых устанавливаются на основании данных лицевых счетов владельца инвестиционных паев и реестре владельцев инвестиционных паев и счетов депо владельцев инвестиционных паев

Вид права: Общая долевая собственность

Объект права: Земельный участок для сельскохозяйственного производства, категория земель: земли сельскохозяйственного назначения, общая площадь 593046 кв. м, адрес (местонахождение) объекта: участок находится примерно в 370м по направлению на запад от ориентира жилой дом, расположенного за пределами участка, адрес ориентира: Пензенская область, Козьмодемьянский район, с.Скритичино, ул. Скритичинская, д.36, кв.1

Кадастровый (или условный) номер: 58:12:7003001:189

Существующие ограничения (обременения) права: доверительное управление о чем в Едином государственном реестре прав на недвижимое имущество и сделок с ним "25" декабря 2012 года сделана запись регистрации № 58-58-12/002/2012-935

Регистратор: Коновалова Т. В. (подпись)

58 АБ № 353475


ОБЛАСТНОЕ
УПРАВЛЕНИЕ
ГОСУДАРСТВЕННОЙ РЕГИСТРАЦИИ ПРАВА
 Управление Федеральной службы государственной регистрации,
 кадастра и картографии по Пензенской области

Дата выдачи: "24" декабря 2012 года
Документы-основания: • Договор купли-продажи земельных долей от 19.10.2012 №045-01
 • Договор купли-продажи долей в земельных участках от 16.11.2012 №049
Субъект (субъекты) права: Владельца инвестиционных паев
 - Закрытый паевой инвестиционный фонд "Финанс-Капитальные вложения", данные о которых устанавливаются на основании данных лицевых счетов владельцев инвестиционных паев в реестре владельцев инвестиционных паев и счетов депо владельцев инвестиционных паев

Вид права: Общая долевая собственность
Объект права: Земельный участок для сельскохозяйственного производства, категория земель: земли сельскохозяйственного назначения, общая площадь: 1004127 кв. м, адрес (местонахождение) объекта: участок находится примерно в 5840м по направлению на северо-запад от ориентира жилой дом, расположенного за пределами участка, адрес ориентира: Пензенская область, Колышлейский район, с.Скрипищино, ул. Скрипищинская, д.36, кп.1

Кадастровый (или условный) номер: 58-12:7003001:183
Существующие ограничения (обременения) права: доверительное управление о чем в Едином государственном реестре прав на недвижимое имущество и сделок с ним "24" декабря 2012 года сделана запись регистрации № 58-58-12/002/2012-936

Регистратор Коновалов *И.А.* (подпись)

 58 АБ № 353476 


ОБЛАСТНОЕ
УПРАВЛЕНИЕ
ГОСУДАРСТВЕННОЙ РЕГИСТРАЦИИ ПРАВА
 Управление Федеральной службы государственной регистрации,
 кадастра и картографии по Пензенской области

Дата выдачи: "24" декабря 2012 года
Документы-основания: • Договор купли-продажи долей в земельных участках от 16.11.2012 №049
 • Договор купли-продажи земельных долей от 19.10.2012 №045-01
Субъект (субъекты) права: Владельца инвестиционных паев
 - Закрытый паевой инвестиционный фонд "Финанс-Капитальные вложения", данные о которых устанавливаются на основании данных лицевых счетов владельцев инвестиционных паев и счетов депо владельцев инвестиционных паев

Вид права: Общая долевая собственность
Объект права: Земельный участок для сельскохозяйственного производства, категория земель: земли сельскохозяйственного назначения, общая площадь: 3852109 кв. м, адрес (местонахождение) объекта: участок находится примерно в 5970м по направлению на северо-запад от ориентира жилой дом, расположенного за пределами участка, адрес ориентира: Пензенская область, Колышлейский район, с.Скрипищино, ул. Скрипищинская, д.36, кп.1

Кадастровый (или условный) номер: 58-12:7003001:184
Существующие ограничения (обременения) права: доверительное управление о чем в Едином государственном реестре прав на недвижимое имущество и сделок с ним "24" декабря 2012 года сделана запись регистрации № 58-58-12/002/2012-937

Регистратор Коновалов *И.А.* (подпись)

 58 АБ № 353477 

РОССИЙСКАЯ ФЕДЕРАЦИЯ
ЕДИНЫЙ ГОСУДАРСТВЕННЫЙ РЕЕСТР ПРАВ НА НЕДВИЖИМОЕ ИМУЩЕСТВО И СДЕЛОК С НИМ

СВИДЕТЕЛЬСТВО
О ГОСУДАРСТВЕННОЙ РЕГИСТРАЦИИ ПРАВА

Управление Федеральной службы государственной регистрации,
кадастра и картографии по Пензенской области

"24" декабря 2012 года

Дата выдачи: "24" декабря 2012 года
Документы-основания: • Договор купли-продажи долей в земельных участках от 16.11.2012 №049

• Договор купли-продажи земельных долей от 19.10.2012 №045-01

Субъект (субъекты) права: Владельцы инвестиционных паев
- Закрытый паевой инвестиционный фонд "Фонд-Капитальные вложения", данные о которых устанавливаются на основании данных лицевых счетов владельцев инвестиционных паев в реестре владельцев инвестиционных паев и счетов депо владельцев инвестиционных паев

Вид права: Общая долевая собственность
Объект права: Земельный участок для сельскохозяйственного производства, категория земель: земли сельскохозяйственного назначения, общая площадь 5297103 кв. м, адрес (местонахождение) объекта: участок находится примерно в 2710м по направлению на северо-запад от ориентира жилой дом, расположенного за пределами участка, адрес ориентира: Пензенская область, Комашлейский район, с.Скрипищино, ул. Скрипищинская, д.36, кв.1

Кадастровый (или условный) номер: 58:12:7003001:185

Существующие ограничения (обременения) права: доверительное управление о чем в Едином государственном реестре прав на недвижимое имущество и сделок с ним "24" декабря 2012 года сделана запись регистрации № 58-58-12/002/2012-938

Регистратор  Коновалов Т.В. (подпись)

58 АБ № 353478 

РОССИЙСКАЯ ФЕДЕРАЦИЯ
ЕДИНЫЙ ГОСУДАРСТВЕННЫЙ РЕЕСТР ПРАВ НА НЕДВИЖИМОЕ ИМУЩЕСТВО И СДЕЛОК С НИМ

СВИДЕТЕЛЬСТВО
О ГОСУДАРСТВЕННОЙ РЕГИСТРАЦИИ ПРАВА

Управление Федеральной службы государственной регистрации,
кадастра и картографии по Пензенской области

"21" декабря 2012 года

Дата выдачи: "21" декабря 2012 года
Документы-основания: • Договор купли-продажи долей в земельных участках от 16.11.2012 №049

• Договор купли-продажи земельных долей от 19.10.2012 №045-01

Субъект (субъекты) права: Владельцы инвестиционных паев
- Закрытый паевой инвестиционный фонд "Фонд-Капитальные вложения", данные о которых устанавливаются на основании данных лицевых счетов владельцев инвестиционных паев и реестре владельцев инвестиционных паев и счетов депо владельцев инвестиционных паев

Вид права: Общая долевая собственность
Объект права: Земельный участок для сельскохозяйственного производства, категория земель: земли сельскохозяйственного назначения, общая площадь 515511 кв. м, адрес (местонахождение) объекта: участок находится примерно в 2300м по направлению на северо-запад от ориентира жилой дом, расположенного за пределами участка, адрес ориентира: Пензенская область, Комашлейский район, с.Скрипищино, ул. Скрипищинская, д.36, кв.1

Кадастровый (или условный) номер: 58:12:7003001:186

Существующие ограничения (обременения) права: доверительное управление о чем в Едином государственном реестре прав на недвижимое имущество и сделок с ним "21" декабря 2012 года сделана запись регистрации № 58-58-12/002/2012-939

Регистратор  Коновалов Т.В. (подпись)

58 АБ № 353038 

РОССИЙСКАЯ ФЕДЕРАЦИЯ
ЕДИНЫЙ ГОСУДАРСТВЕННЫЙ РЕЕСТР ПРАВ НА НЕДВИЖИМОЕ ИМУЩЕСТВО И СДЕЛОК С НИМ

ОБНАРУЖЕНО
О ГОСУДАРСТВЕННОЙ РЕГИСТРАЦИИ ПРАВА

Управление Федеральной службы государственной регистрации,
кадастра и картографии по Пензенской области

"21" декабря 2012 года

Дата выдачи: "21" декабря 2012 года
Документы-основания: • Договор купли-продажи долей в земельных участках от 16.11.2012 №049

• Договор купли-продажи земельных долей от 19.10.2012 №045-01

Субъект (субъекты) права: Владельцы инвестиционных паев
- Закрытый паевой инвестиционный фонд "Финанс-Капитальные вложения", данные о которых устанавливаются на основании данных лицевых счетов владельца инвестиционных паев в реестре владельцев инвестиционных паев и счетов депо владельца инвестиционных паев

Вид права: Общая долевая собственность

Объект права: Земельный участок для сельскохозяйственного производства, категория земель: земли сельскохозяйственного назначения, общая площадь 904157 кв. м, адрес (местонахождение) объекта: Участок находится примерно в 3790 м по направлению на запад от ориентира жилой дом, расположенного за пределами участка, адрес ориентира: Пензенская область, Колышлейский район, с.Трескино, ул. Российская, д.8

Кадастровый (или условный) номер: 58:12:7902001:215

Существующие ограничения (обременения) права: доверительное управление о чем в Едином государственном реестре прав на недвижимое имущество и сделок с ним "21" декабря 2012 года сделана запись регистрации № 58-58-12/002/2012-940

Регистратор Коновалов И.И. (подпись)

58 АБ № 353082

РОССИЙСКАЯ ФЕДЕРАЦИЯ
ЕДИНЫЙ ГОСУДАРСТВЕННЫЙ РЕЕСТР ПРАВ НА НЕДВИЖИМОЕ ИМУЩЕСТВО И СДЕЛОК С НИМ

ОБНАРУЖЕНО
О ГОСУДАРСТВЕННОЙ РЕГИСТРАЦИИ ПРАВА

Управление Федеральной службы государственной регистрации,
кадастра и картографии по Пензенской области

"24" декабря 2012 года

Дата выдачи: "24" декабря 2012 года
Документы-основания: • Договор купли-продажи земельных долей от 19.10.2012 №045-01

• Договор купли-продажи долей в земельных участках от 16.11.2012 №049

Субъект (субъекты) права: Владельцы инвестиционных паев
- Закрытый паевой инвестиционный фонд "Финанс-Капитальные вложения", данные о которых устанавливаются на основании данных лицевых счетов владельца инвестиционных паев в реестре владельцев инвестиционных паев и счетов депо владельца инвестиционных паев

Вид права: Общая долевая собственность

Объект права: Земельный участок для сельскохозяйственного производства, категория земель: земли сельскохозяйственного назначения, общая площадь 1639750 кв. м, адрес (местонахождение) объекта: участок находится примерно в 4710 м по направлению на северо-запад от ориентира нежилое здание (школа), расположенного за пределами участка, адрес ориентира: Пензенская область, Колышлейский район, с.Старая Потловка, ул. Центральная, д.6

Кадастровый (или условный) номер: 58-12-7302001:21

Существующие ограничения (обременения) права: доверительное управление о чем в Едином государственном реестре прав на недвижимое имущество и сделок с ним "24" декабря 2012 года сделана запись регистрации № 58-58-12/002/2012-919

Регистратор Коновалов И.И. (подпись)

58 АБ № 353453

РОССИЙСКАЯ ФЕДЕРАЦИЯ
ЕДИНЫЙ ГОСУДАРСТВЕННЫЙ РЕЕСТР ПРАВ НА НЕДВИЖИМОЕ ИМУЩЕСТВО И СДЕЛОК С НИМ

СВИДЕТЕЛЬСТВО
О ГОСУДАРСТВЕННОЙ РЕГИСТРАЦИИ ПРАВА

Управление Федеральной службы государственной регистрации,
кадастра и картографии по Пензенской области

Дата выдачи: "22" декабря 2012 года

Документы-основания: • Договор купли-продажи земельных долей от 19.10.2012 №045-01
• Договор купли-продажи долей в земельных участках от 16.11.2012 №049

Субъект (субъекты) права: Владельцы инвестиционных паев
- Закрытый паевой инвестиционный фонд "Финанс-Капитальные вложения", данные о которых устанавливаются на основании данных лицевых счетов владельцев инвестиционных паев в реестре владельцев инвестиционных паев и счетов депо владельцев инвестиционных паев

Вид права: Общая долевая собственность

Объект права: Земельный участок для сельскохозяйственного производства, категория земель: земли сельскохозяйственного назначения, общая площадь 962121 кв. м, адрес (местонахождение) объекта: Участок находится примерно в 7320 м по направлению на северо-запад от ориентира нежилое здание (школа), расположенного за пределами участка, адрес ориентира: Пензенская область, Колышлейский район, с.Холер, ул. Центральная, д.10А

Кадастровый (или условный) номер: 58:12:7002001:202

Существующие ограничения (обременения) права: доверительное управление
о чем в Едином государственном реестре прав на недвижимое имущество и сделок с ним "22" декабря 2012 года сделана запись регистрации № 58-58-12/002/2012-883

Регистратор _____

Копия _____

Юсу
(подпись)

58 АБ № 309993

РОССИЙСКАЯ ФЕДЕРАЦИЯ
ЕДИНЫЙ ГОСУДАРСТВЕННЫЙ РЕЕСТР ПРАВ НА НЕДВИЖИМОЕ ИМУЩЕСТВО И СДЕЛОК С НИМ

СВИДЕТЕЛЬСТВО
О ГОСУДАРСТВЕННОЙ РЕГИСТРАЦИИ ПРАВА

Управление Федеральной службы государственной регистрации,
кадастра и картографии по Пензенской области

Дата выдачи: "22" декабря 2012 года

Документы-основания: • Договор купли-продажи земельных долей от 19.10.2012 №045-01
• Договор купли-продажи долей в земельных участках от 16.11.2012 №049

Субъект (субъекты) права: Владельцы инвестиционных паев
- Закрытый паевой инвестиционный фонд "Финанс-Капитальные вложения", данные о которых устанавливаются на основании данных лицевых счетов владельцев инвестиционных паев и реестре владельцев инвестиционных паев и счетов депо владельцев инвестиционных паев

Вид права: Общая долевая собственность

Объект права: Земельный участок для сельскохозяйственного производства, категория земель: земли сельскохозяйственного назначения, общая площадь 3473239 кв. м, адрес (местонахождение) объекта: Участок находится примерно в 5200 м по направлению на северо-запад от ориентира нежилое здание (школа), расположенного за пределами участка, адрес ориентира: Пензенская область, Колышлейский район, с.Холер, ул. Центральная, д.10А

Кадастровый (или условный) номер: 58:12:7002001:205

Существующие ограничения (обременения) права: доверительное управление
о чем в Едином государственном реестре прав на недвижимое имущество и сделок с ним "22" декабря 2012 года сделана запись регистрации № 58-58-12/002/2012-884

Регистратор _____

Копия _____

Юсу
(подпись)

58 АБ № 309992

РОССИЙСКАЯ ФЕДЕРАЦИЯ
ЕДИНЫЙ ГОСУДАРСТВЕННЫЙ РЕЕСТР ПРАВ НА НЕДВИЖИМОЕ ИМУЩЕСТВО И СДЕЛОК С НИМ

СВИДЕТЕЛЬСТВО
О ГОСУДАРСТВЕННОЙ РЕГИСТРАЦИИ ПРАВА

Управление Федеральной службы государственной регистрации,
кадастра и картографии по Пензенской области

Дата выдачи: "22" декабря 2012 года

Документы-основания: • Договор купли-продажи земельных долей от 19.10.2012 №045-01
• Договор купли-продажи долей в земельных участках от 16.11.2012 №049

Субъект (субъекты) права: Владельцы инвестиционных паев
- Закрытый паевой инвестиционный фонд "Финанс-Капитальные вложения", данные о которых устанавливаются на основании данных лицевых счетов владельцев инвестиционных паев и реестре владельцев инвестиционных паев и счетов депо владельцев инвестиционных паев

Вид права: Общая долевая собственность

Объект права: Земельный участок для сельскохозяйственного производства, категория земель: земли сельскохозяйственного назначения, общая площадь 1755097 кв. м, адрес (местонахождение) объекта: Участок находится примерно в 7420 м по направлению на север-запад от ориентира нежилое здание (школа), расположенного за пределами участка, адрес ориентира: Пензенская область, Кольчипейский район, с.Хопер, ул. Центральная, д.10А

Кадастровый (или условный) номер: 58-12-7002001-198

Существующие ограничения (обременения) права: доверительное управление о чем в Едином государственном реестре прав на недвижимое имущество и сделок с ним "22" декабря 2012 года сделана запись регистрации № 58-58-12/002/2012-885

Регистратор _____ Ковалова _____ (подпись)



58 АБ № 309991

РОССИЙСКАЯ ФЕДЕРАЦИЯ
ЕДИНЫЙ ГОСУДАРСТВЕННЫЙ РЕЕСТР ПРАВ НА НЕДВИЖИМОЕ ИМУЩЕСТВО И СДЕЛОК С НИМ

СВИДЕТЕЛЬСТВО
О ГОСУДАРСТВЕННОЙ РЕГИСТРАЦИИ ПРАВА

Управление Федеральной службы государственной регистрации,
кадастра и картографии по Пензенской области

Дата выдачи: "22" декабря 2012 года

Документы-основания: • Договор купли-продажи земельных долей от 19.10.2012 №045-01
• Договор купли-продажи долей в земельных участках от 16.11.2012 №049

Субъект (субъекты) права: Владельцы инвестиционных паев
- Закрытый паевой инвестиционный фонд "Финанс-Капитальные вложения", данные о которых устанавливаются на основании данных лицевых счетов владельцев инвестиционных паев и реестре владельцев инвестиционных паев и счетов депо владельцев инвестиционных паев


Вид права: Общая долевая собственность

Объект права: Земельный участок для сельскохозяйственного производства, категория земель: земли сельскохозяйственного назначения, общая площадь 528708 кв. м, адрес (местонахождение) объекта: Участок находится примерно в 620 м по направлению на юго-запад от ориентира здание школы, расположенного за пределами участка, адрес ориентира: Пензенская область, Кольчипейский район, с.Халтурин, ул. Садовая, д.31

Кадастровый (или условный) номер: 58-12-7001001-26

Существующие ограничения (обременения) права: доверительное управление о чем в Едином государственном реестре прав на недвижимое имущество и сделок с ним "22" декабря 2012 года сделана запись регистрации № 58-58-12/002/2012-886

Регистратор _____ Ковалова _____ (подпись)



58 АБ № 309990


 РОССИЙСКАЯ ФЕДЕРАЦИЯ
 ОБЩЕСТВЕННО-ПРАВОВОЙ РЕЕСТР ПРАВ НА НЕДВИЖИМОЕ ИМУЩЕСТВО И СДЕЛОК С НИМ
СВЯДЕТЕЛЬСТВО
О ГОСУДАРСТВЕННОЙ РЕГИСТРАЦИИ ПРАВА
 Управление Федеральной службы государственной регистрации,
 кадастра и картографии по Пензенской области

Дата выдачи: "22" декабря 2012 года
 Документы-основания: • Договор купли-продажи земельных долей от 19.10.2012 №045-01
 • Договор купли-продажи долей в земельных участках от 16.11.2012 №049

Субъект (субъекты) права: Владельцы инвестиционных паев
 - Закрытый паевой инвестиционный фонд "Финанс-Капитальные вложения", данные о которых устанавливаются на основании данных лицевых счетов владельцев инвестиционных паев в реестре владельцев инвестиционных паев и счетов депо владельцев инвестиционных паев

Вид права: Общая долевая собственность
Объект права: Земельный участок для сельскохозяйственного производства, категория земель: земли сельскохозяйственного назначения, общая площадь 1909660 кв. м, адрес (местонахождение) объекта: Участок находится примерно в 2180 м по направлению на юго-запад от ориентира здание школы, расположенного за пределами участка, адрес ориентира: Пензенская область, Колышлейский район, с. Халтурино, ул. Садовая, д.31

Кадастровый (или условный) номер: 58:12:7001001:25
Существующие ограничения (обременения) права: доверительное управление о чем в Едином государственном реестре прав на недвижимое имущество и сделок с ним. "22" декабря 2012 года сделана запись регистрации № 58-58-12/002/2012-888

Регистратор _____ Коновалов _____

 (подпись)

58 АБ № 309989


 РОССИЙСКАЯ ФЕДЕРАЦИЯ
 ОБЩЕСТВЕННО-ПРАВОВОЙ РЕЕСТР ПРАВ НА НЕДВИЖИМОЕ ИМУЩЕСТВО И СДЕЛОК С НИМ
СВЯДЕТЕЛЬСТВО
О ГОСУДАРСТВЕННОЙ РЕГИСТРАЦИИ ПРАВА
 Управление Федеральной службы государственной регистрации,
 кадастра и картографии по Пензенской области

Дата выдачи: "22" декабря 2012 года
 Документы-основания: • Договор купли-продажи земельных долей от 19.10.2012 №045-01
 • Договор купли-продажи долей в земельных участках от 16.11.2012 №049

Субъект (субъекты) права: Владельцы инвестиционных паев
 - Закрытый паевой инвестиционный фонд "Финанс-Капитальные вложения", данные о которых устанавливаются на основании данных лицевых счетов владельцев инвестиционных паев в реестре владельцев инвестиционных паев и счетов депо владельцев инвестиционных паев

Вид права: Общая долевая собственность
Объект права: Земельный участок для сельскохозяйственного производства, категория земель: земли сельскохозяйственного назначения, общая площадь 1981135 кв. м, адрес (местонахождение) объекта: Участок находится примерно в 3200 м по направлению на запад от ориентира здание школы, расположенного за пределами участка, адрес ориентира: Пензенская область, Колышлейский район, с. Халтурино, ул. Садовая, д.31

Кадастровый (или условный) номер: 58:12:7001001:24
Существующие ограничения (обременения) права: доверительное управление о чем в Едином государственном реестре прав на недвижимое имущество и сделок с ним. "22" декабря 2012 года сделана запись регистрации № 58-58-12/002/2012-889

Регистратор _____ Коновалов _____

 (подпись)

58 АБ № 309988

РОССИЙСКАЯ ФЕДЕРАЦИЯ
ЕДИНЫЙ ГОСУДАРСТВЕННЫЙ РЕЕСТР ПРАВ НА НЕДВИЖИМОЕ ИМУЩЕСТВО И СДЕЛОК С НИМ

**ОБЛАСТНОЕ АГЕНТСТВО
ГОСУДАРСТВЕННОЙ РЕГИСТРАЦИИ ПРАВ**
Управление Федеральной службы государственной регистрации,
кадастра и картографии по Пензенской области

Дата выдачи: "22" декабря 2012 года

Документы-основания: • Договор купли-продажи земельных долей от 19.10.2012 №045-01
• Договор купли-продажи долей в земельных участках от 16.11.2012 №049

Субъект (субъекты) права: Владельцы инвестиционных паев
- Закрытый реальный паевой инвестиционный фонд "Финанс-Капитальные вложения", данные о которых устанавливаются на основании данных лицевых счетов владельцев инвестиционных паев в реестре владельцев инвестиционных паев и счетов депо владельцев инвестиционных паев

Вид права: Общая долевая собственность

Объект права: Земельный участок для сельскохозяйственного производства, категория земель: земли сельскохозяйственного назначения, общая площадь 1894158 кв. м, адрес (местонахождение) объекта: Участок находится примерно в 4910 м по направлению на запад от ориентира здание школы, расположенного за пределами участка, адрес ориентира: Пензенская область, Кошаринский район, с.Халтурино, ул. Садовая, д.31

Кадастровый (или условный) номер: 58:12:7001001:23

Существующие ограничения (обременения) права: доверительное управление о чем в Едином государственном реестре прав на недвижимое имущество и сделок с ним "22" декабря 2012 года сделана запись регистрации № 58-58-12/002/2012-890

Регистратор _____

Копия _____



58 АБ № 309987

РОССИЙСКАЯ ФЕДЕРАЦИЯ
ЕДИНЫЙ ГОСУДАРСТВЕННЫЙ РЕЕСТР ПРАВ НА НЕДВИЖИМОЕ ИМУЩЕСТВО И СДЕЛОК С НИМ

**ОБЛАСТНОЕ АГЕНТСТВО
ГОСУДАРСТВЕННОЙ РЕГИСТРАЦИИ ПРАВ**
Управление Федеральной службы государственной регистрации,
кадастра и картографии по Пензенской области

Дата выдачи: "22" декабря 2012 года

Документы-основания: • Договор купли-продажи земельных долей от 19.10.2012 №045-01
• Договор купли-продажи долей в земельных участках от 16.11.2012 №049

Субъект (субъекты) права: Владельцы инвестиционных паев
- Закрытый реальный паевой инвестиционный фонд "Финанс-Капитальные вложения", данные о которых устанавливаются на основании данных лицевых счетов владельцев инвестиционных паев в реестре владельцев инвестиционных паев и счетов депо владельцев инвестиционных паев

Вид права: Общая долевая собственность

Объект права: Земельный участок для сельскохозяйственного производства, категория земель: земли сельскохозяйственного назначения, общая площадь 1956981 кв. м, адрес (местонахождение) объекта: Участок находится примерно в 1250 м по направлению на запад от ориентира здание школы, расположенного за пределами участка, адрес ориентира: Пензенская область, Кошаринский район, с.Халтурино, ул. Садовая, д.31

Кадастровый (или условный) номер: 58:12:7001001:22

Существующие ограничения (обременения) права: доверительное управление о чем в Едином государственном реестре прав на недвижимое имущество и сделок с ним "22" декабря 2012 года сделана запись регистрации № 58-58-12/002/2012-891

Регистратор _____

Копия _____



58 АБ № 309986

РОССИЙСКАЯ ФЕДЕРАЦИЯ
ЕДИНЫЙ ГОСУДАРСТВЕННЫЙ РЕЕСТР ПРАВ НА НЕДВИЖИМОЕ ИМУЩЕСТВО И СДЕЛОК С НИМ

СВЯТАТЕЛЬНОСТЬ
О ГОСУДАРСТВЕННОЙ РЕГИСТРАЦИИ ПРАВА

Управление Федеральной службы государственной регистрации,
кадастра и картографии по Пензенской области

Дата выдачи: "22" декабря 2012 года

Документы-основания: • Договор купли-продажи земельных долей от 19.10.2012 №045-01
• Договор купли-продажи долей в земельных участках от 16.11.2012 №049


Субъект (субъекты) права: Владелец инвестиционных паев
- Закрытый паевой инвестиционный фонд "Финанс-Капитальные вложения", данные о которых устанавливаются на основании данных лицевых счетов владельцев инвестиционных паев в реестре владельцев инвестиционных паев и счетов депо владельцев инвестиционных паев

Вид права: Общая долевая собственность

Объект права: Земельный участок для сельскохозяйственного производства, категория земель: земля сельскохозяйственного назначения, общая площадь 296023 кв. м, адрес (местонахождение) объекта: Участок находится примерно в 980 м по направлению на север-запад от ориентира здание школы, расположенного за пределами участка, адрес ориентира: Пензенская область, Коммунистический район, с. Халтуринское, ул. Садовая, д.31

Кадастровый (или условный) номер: 58:12:6801001:9

Существующие ограничения (обременения) права: доверительное управление о чем в Едином государственном реестре прав на недвижимое имущество и сделок с ним: "22" декабря 2012 года сделана запись регистрации № 58-58-12/002/2012-893

Регистратор:  Коновалов (подпись)

58 АБ № 309985

РОССИЙСКАЯ ФЕДЕРАЦИЯ
ЕДИНЫЙ ГОСУДАРСТВЕННЫЙ РЕЕСТР ПРАВ НА НЕДВИЖИМОЕ ИМУЩЕСТВО И СДЕЛОК С НИМ

СВЯТАТЕЛЬНОСТЬ
О ГОСУДАРСТВЕННОЙ РЕГИСТРАЦИИ ПРАВА

Управление Федеральной службы государственной регистрации,
кадастра и картографии по Пензенской области

Дата выдачи: "22" декабря 2012 года

Документы-основания: • Договор купли-продажи земельных долей от 19.10.2012 №045-01
• Договор купли-продажи долей в земельных участках от 16.11.2012 №049

Субъект (субъекты) права: Владелец инвестиционных паев
- Закрытый паевой инвестиционный фонд "Финанс-Капитальные вложения", данные о которых устанавливаются на основании данных лицевых счетов владельцев инвестиционных паев в реестре владельцев инвестиционных паев и счетов депо владельцев инвестиционных паев

Вид права: Общая долевая собственность

Объект права: Земельный участок для сельскохозяйственного производства, категория земель: земля сельскохозяйственного назначения, общая площадь 1524637 кв. м, адрес (местонахождение) объекта: Участок находится примерно в 910 м по направлению на север-запад от ориентира здание школы, расположенного за пределами участка, адрес ориентира: Пензенская область, Коммунистический район, с. Халтуринское, ул. Садовая, д.31

Кадастровый (или условный) номер: 58:12:6801001:8

Существующие ограничения (обременения) права: доверительное управление о чем в Едином государственном реестре прав на недвижимое имущество и сделок с ним: "22" декабря 2012 года сделана запись регистрации № 58-58-12/002/2012-894

Регистратор:  Коновалов (подпись)

58 АБ № 309984

РОССИЙСКАЯ ФЕДЕРАЦИЯ
СЕРВИС ГОСУДАРСТВЕННОГО РЕЕСТРА ПРАВ НА НЕДВИЖИМОЕ ИМУЩЕСТВО И СДЕЛОК С НИМ

СВЯТАТЕЛЬСТВО
О ГОСУДАРСТВЕННОЙ РЕГИСТРАЦИИ ПРАВА
 Управление Федеральной службы государственной регистрации,
 кадастра и картографии по Пензенской области

Дата выдачи: "22" декабря 2012 года

Документы-основания: • Договор купли-продажи земельных долей от 19.10.2012 №045-01
 • Договор купли-продажи долей в земельных участках от 16.11.2012 №049

Субъект (субъекты) права: Владельцы инвестиционных паев
 - Закрытый паевой инвестиционный фонд "Финанс-Капитальные вложения", данные о которых устанавливаются на основании данных лицевых счетов владельцев инвестиционных паев в реестре владельцев инвестиционных паев и счетов депо владельцев инвестиционных паев

Вид права: Общая долевая собственность

Объект права: Земельный участок для сельскохозяйственного производства, категория земель: земли сельскохозяйственного назначения, общая площадь 1894449 кв. м, адрес (местонахождение) объекта: участок находится примерно в 5900 м по направлению на юго-запад от ориентира нежилое здание (школа), расположенного за пределами участка, адрес ориентира: Пензенская область, Колышлейский район, с.Холер, ул. Центральная, д.10А

Кадастровый (или условный) номер: 58:12:7003005:52

Существующие ограничения (обременения) права: доверительное управление о чем в Едином государственном реестре прав на недвижимое имущество и сделок с ним "22" декабря 2012 года сделана запись регистрации № 58-58-12/002/2012-895

Регистратор _____
 Коповалова _____
 (подпись) *жау*

58 АБ № 309983

РОССИЙСКАЯ ФЕДЕРАЦИЯ
СЕРВИС ГОСУДАРСТВЕННОГО РЕЕСТРА ПРАВ НА НЕДВИЖИМОЕ ИМУЩЕСТВО И СДЕЛОК С НИМ

СВЯТАТЕЛЬСТВО
О ГОСУДАРСТВЕННОЙ РЕГИСТРАЦИИ ПРАВА
 Управление Федеральной службы государственной регистрации,
 кадастра и картографии по Пензенской области

Дата выдачи: "22" декабря 2012 года

Документы-основания: • Договор купли-продажи долей в земельных участках от 16.11.2012 №049
 • Договор купли-продажи земельных долей от 19.10.2012 №045-01

Субъект (субъекты) права: Владельцы инвестиционных паев
 - Закрытый паевой инвестиционный фонд "Финанс-Капитальные вложения", данные о которых устанавливаются на основании данных лицевых счетов владельцев инвестиционных паев в реестре владельцев инвестиционных паев и счетов депо владельцев инвестиционных паев

Вид права: Общая долевая собственность

Объект права: Земельный участок для сельскохозяйственного производства, категория земель: земли сельскохозяйственного назначения, общая площадь 97275 кв. м, адрес (местонахождение) объекта: Участок находится примерно в 2950 м по направлению на северо-восток от ориентира нежилое здание (школа), расположенного за пределами участка, адрес ориентира: Пензенская область, Колышлейский район, с.Холер, ул. Центральная, д.10А

Кадастровый (или условный) номер: 58:12:7102001:65

Существующие ограничения (обременения) права: доверительное управление о чем в Едином государственном реестре прав на недвижимое имущество и сделок с ним "22" декабря 2012 года сделана запись регистрации № 58-58-12/002/2012-896

Регистратор _____
 Коповалова _____
 (подпись) *жау*

58 АБ № 309994

РОССИЙСКАЯ ФЕДЕРАЦИЯ
ЕДИНЫЙ ГОСУДАРСТВЕННЫЙ РЕЕСТР ПРАВ НА НЕДВИЖИМОЕ ИМУЩЕСТВО И СДЕЛОК С НИМ

ОБЪЯВЛЕНИЕ
О ГОСУДАРСТВЕННОЙ РЕГИСТРАЦИИ ПРАВА

Управление Федеральной службы государственной регистрации,
кадастра и картографии по Пензенской области

Дата выдачи: "22" декабря 2012 года

Документы-основания: • Договор купли-продажи долей в земельных участках от 16.11.2012 №049
• Договор купли-продажи земельных долей от 19.10.2012 №045-01

Субъект (субъекты) права: Владельца инвестиционных паев
- Закрытый паевой инвестиционный фонд "Фонд-Капитальные вложения", данные о которых устанавливаются на основании данных лицевых счетов владельцев инвестиционных паев в реестре владельцев инвестиционных паев и счетов депо владельцев инвестиционных паев

Вид права: Общая долевая собственность

Объект права: Земельный участок для сельскохозяйственного производства, категория земель: земли сельскохозяйственного назначения, общая площадь 63751 кв. м, адрес (местонахождение) объекта: Участок находится примерно в 1330 м по направлению на юг от ориентира нежилое здание (школа), расположенного за пределами участка, адрес ориентира: Пензенская область, Козьмодемьянский район, с.Ховёр, ул. Центральная, д.10А

Кадастровый (или условный) номер: 58:12:7102001-61

Существующие ограничения (обременения) права: доверительное управление о чем в Едином государственном реестре прав на недвижимое имущество и сделок с ним "22" декабря 2012 года сделана запись регистрации № 58-58-12/002/2012-897

Регистратор _____
Копылова Т. В. (подпись)



58 АБ № 309995 

РОССИЙСКАЯ ФЕДЕРАЦИЯ
ЕДИНЫЙ ГОСУДАРСТВЕННЫЙ РЕЕСТР ПРАВ НА НЕДВИЖИМОЕ ИМУЩЕСТВО И СДЕЛОК С НИМ

ОБЪЯВЛЕНИЕ
О ГОСУДАРСТВЕННОЙ РЕГИСТРАЦИИ ПРАВА

Управление Федеральной службы государственной регистрации,
кадастра и картографии по Пензенской области

Дата выдачи: "24" декабря 2012 года

Документы-основания: • Договор купли-продажи земельных долей от 19.10.2012 №045-01
• Договор купли-продажи долей в земельных участках от 16.11.2012 №049

Субъект (субъекты) права: Владельца инвестиционных паев
- Закрытый паевой инвестиционный фонд "Фонд-Капитальные вложения", данные о которых устанавливаются на основании данных лицевых счетов владельцев инвестиционных паев в реестре владельцев инвестиционных паев и счетов депо владельцев инвестиционных паев


Вид права: Общая долевая собственность

Объект права: Земельный участок для сельскохозяйственного производства, категория земель: земли сельскохозяйственного назначения, общая площадь 792698 кв. м, адрес (местонахождение) объекта: участок находится примерно в 590 м по направлению на юго-восток от ориентира нежилое здание (школа), расположенного за пределами участка, адрес ориентира: Пензенская область, Козьмодемьянский район, с.Ховёр, ул. Центральная, д.10А

Кадастровый (или условный) номер: 58:12:7102001-59

Существующие ограничения (обременения) права: доверительное управление о чем в Едином государственном реестре прав на недвижимое имущество и сделок с ним "24" декабря 2012 года сделана запись регистрации № 58-58-12/002/2012-898

Регистратор _____
Копылова Т. В. (подпись)



58 АБ № 309996 

РОССИЙСКАЯ ФЕДЕРАЦИЯ
ЕДИНЫЙ ГОСУДАРСТВЕННЫЙ РЕЕСТР ПРАВ НА НЕДВИЖИМОЕ ИМУЩЕСТВО И СДЕЛОК С НИМ

СВЯДЕТЕЛЬСТВО
О ГОСУДАРСТВЕННОЙ РЕГИСТРАЦИИ ПРАВА

Управление Федеральной службы государственной регистрации,
кадастра и картографии по Пензенской области

Дата выдачи: "24" декабря 2012 года

Документы-основания: • Договор купли-продажи земельных долей от 19.10.2012 №045-01
• Договор купли-продажи долей в земельных участках от 16.11.2012 №049

Субъект (субъекты) права: Владельцы инвестиционных паев
- Закрытый паевой инвестиционный фонд "Финанс-Капитальные вложения", данные о которых устанавливаются на основании данных лицевых счетов владельцев инвестиционных паев в реестре владельцев инвестиционных паев и счетов депо владельцев инвестиционных паев

Вид права: Общая долевая собственность

Объект права: Земельный участок для сельскохозяйственного назначения, категория земель: земли сельскохозяйственного назначения, общая площадь 1773826 кв. м, адрес (местонахождение) объекта: участок находится примерно в 3900 м по направлению на юго-запад от ориентира нежилое здание (школа), расположенного за пределами участка, адрес ориентира: Пензенская область, Колышлейский район, с. Хопер, ул. Центральная, д.10А

Кадастровый (или условный) номер: 58:12:7003005:50

Существующие ограничения (обременения) права: доверительное управление о чем в Едином государственном реестре прав на недвижимое имущество и сделок с ним "24" декабря 2012 года сделана запись регистрации № 58-58-12/002/2012-899

Регистратор _____
Копия _____
Чоу
(подпись)

58 АБ № 309997

РОССИЙСКАЯ ФЕДЕРАЦИЯ
ЕДИНЫЙ ГОСУДАРСТВЕННЫЙ РЕЕСТР ПРАВ НА НЕДВИЖИМОЕ ИМУЩЕСТВО И СДЕЛОК С НИМ

СВЯДЕТЕЛЬСТВО
О ГОСУДАРСТВЕННОЙ РЕГИСТРАЦИИ ПРАВА

Управление Федеральной службы государственной регистрации,
кадастра и картографии по Пензенской области

Дата выдачи: "24" декабря 2012 года

Документы-основания: • Договор купли-продажи земельных долей от 19.10.2012 №045-01
• Договор купли-продажи долей в земельных участках от 16.11.2012 №049

Субъект (субъекты) права: Владельцы инвестиционных паев
- Закрытый паевой инвестиционный фонд "Финанс-Капитальные вложения", данные о которых устанавливаются на основании данных лицевых счетов владельцев инвестиционных паев в реестре владельцев инвестиционных паев и счетов депо владельцев инвестиционных паев

Вид права: Общая долевая собственность

Объект права: Земельный участок для сельскохозяйственного назначения, категория земель: земли сельскохозяйственного назначения, общая площадь 1770820 кв. м, адрес (местонахождение) объекта: участок находится примерно в 2500 м по направлению на юго-запад от ориентира нежилое здание (школа), расположенного за пределами участка, адрес ориентира: Пензенская область, Колышлейский район, с. Хопер, ул. Центральная, д.10А

Кадастровый (или условный) номер: 58:12:7003005:51

Существующие ограничения (обременения) права: доверительное управление о чем в Едином государственном реестре прав на недвижимое имущество и сделок с ним "24" декабря 2012 года сделана запись регистрации № 58-58-12/002/2012-900

Регистратор _____
Копия _____
Чоу
(подпись)

58 АБ № 310000


 РОССИЙСКАЯ ФЕДЕРАЦИЯ
 ЕДИННЫЙ ГОСУДАРСТВЕННЫЙ РЕЕСТР ПРАВ НА НЕДВИЖИМОЕ ИМУЩЕСТВО И СДЕЛОК С НИМ

ОБЯЗАТЕЛЬСТВО

О ГОСУДАРСТВЕННОЙ РЕГИСТРАЦИИ ПРАВА

Управление Федеральной службы государственной регистрации, кадастра и картографии по Пензенской области

Дата выдачи: "24" декабря 2012 года

Документы-основания: Договор купли-продажи долей в земельных участках от 16.11.2012 №049

• Договор купли-продажи земельных долей от 19.10.2012 №045-01

Субъект (субъекты) права: Владелец инвестиционных паев
 - Закрытый паевой инвестиционный фонд "Финанс-Капитальные вложения", данные о которых устанавливаются на основании данных лицевых счетов владельцев инвестиционных паев и реестре владельцев инвестиционных паев и счетов депо владельцев инвестиционных паев

Вид права: Общая долевая собственность

Объект права: Земельный участок для сельскохозяйственного производства, категория земель: земля сельскохозяйственного назначения, общая площадь 2766961 кв. м, адрес (местонахождение) объекта: Участок находится примерно в 3090 м по направлению на юго-восток от ориентира нежилое здание (школы), расположенного за пределами участка, адрес ориентира: Пензенская область, Колышлейский район, с.Хохер, ул. Центральная, д.10А

Кадастровый (или условный) номер: 58:12:7401001:50

Существующие ограничения (обременения) права: доверительное управление о чем в Едином государственном реестре прав на недвижимое имущество и сделок с ним "24" декабря 2012 года сделана запись регистрации № 58-58-12/002/2012-901

Регистратор _____

Копия _____

Чоу
(подпись)


 58 АБ № 309998


 РОССИЙСКАЯ ФЕДЕРАЦИЯ
 ЕДИННЫЙ ГОСУДАРСТВЕННЫЙ РЕЕСТР ПРАВ НА НЕДВИЖИМОЕ ИМУЩЕСТВО И СДЕЛОК С НИМ

ОБЯЗАТЕЛЬСТВО

О ГОСУДАРСТВЕННОЙ РЕГИСТРАЦИИ ПРАВА

Управление Федеральной службы государственной регистрации, кадастра и картографии по Пензенской области

Дата выдачи: "24" декабря 2012 года

Документы-основания: Договор купли-продажи земельных долей от 19.10.2012 №045-01

• Договор купли-продажи долей в земельных участках от 16.11.2012 №049

Субъект (субъекты) права: Владелец инвестиционных паев
 - Закрытый паевой инвестиционный фонд "Финанс-Капитальные вложения", данные о которых устанавливаются на основании данных лицевых счетов владельцев инвестиционных паев и реестре владельцев инвестиционных паев и счетов депо владельцев инвестиционных паев

Вид права: Общая долевая собственность

Объект права: Земельный участок для сельскохозяйственного производства, категория земель: земля сельскохозяйственного назначения, общая площадь 67438 кв. м, адрес (местонахождение) объекта: Участок находится примерно в 2410 м по направлению на юг от ориентира нежилое здание (школы), расположенного за пределами участка, адрес ориентира: Пензенская область, Колышлейский район, с.Хохер, ул. Центральная, д.10А

Кадастровый (или условный) номер: 58:12:7102001:64

Существующие ограничения (обременения) права: доверительное управление о чем в Едином государственном реестре прав на недвижимое имущество и сделок с ним "24" декабря 2012 года сделана запись регистрации № 58-58-12/002/2012-902

Регистратор _____

Копия _____

Чоу
(подпись)


 58 АБ № 309999


 РОССИЙСКАЯ ФЕДЕРАЦИЯ
 ЕДИННЫЙ ГОСУДАРСТВЕННЫЙ РЕЕСТР ПРАВ НА НЕДВИЖИМОЕ ИМУЩЕСТВО И СДЕЛОК С НИМ
СВЯТАТЕЛЬНО
 ФЕДЕРАЛЬНОЕ АГЕНТСТВО
 ГОСУДАРСТВЕННОЙ РЕГИСТРАЦИИ ПРАВ
 Управление Федеральной службы государственной регистрации,
 кадастра и картографии по Пензенской области

"24" декабря 2012 года

Дата выдачи: "24" декабря 2012 года

Документы-основания: • Договор купли-продажи земельных долей от 19.10.2012 №045-01
 • Договор купли-продажи долей в земельных участках от 16.11.2012 №049

Субъект (субъекты) права: Владельцы инвестиционных паев
 - Закрытый паевой инвестиционный фонд "Финанс-Капитальные вложения", данные о которых устанавливаются на основании данных лицевых счетов владельцев инвестиционных паев в реестре владельцев инвестиционных паев и счетов депо владельцев инвестиционных паев

Вид права: Общая долевая собственность

Объект права: Земельный участок для сельскохозяйственного производства, категория земель: земля сельскохозяйственного назначения, общая площадь 454946 кв. м, адрес (местонахождение) объекта: Участок находится примерно в 7260м по направлению на северо-запад от ориентира жилой дом, расположенного за пределами участка, адрес ориентира: Пензенская область, Колышлейский район, с.Скрябинино, ул. Скрябининская, д.36, кв.1

Кадастровый (или условный) номер: 58:12:7003005:55

Существующие ограничения (обременения) права: доверительное управление о чем в Едином государственном реестре прав на недвижимое имущество и сделок с ним "24" декабря 2012 года сделана запись регистрации № 58-58-12/002/2012-903

Регистратор
 Косовалова Т. В.

 (подпись)

58 АБ № 353337


 РОССИЙСКАЯ ФЕДЕРАЦИЯ
 ЕДИННЫЙ ГОСУДАРСТВЕННЫЙ РЕЕСТР ПРАВ НА НЕДВИЖИМОЕ ИМУЩЕСТВО И СДЕЛОК С НИМ
СВЯТАТЕЛЬНО
 ФЕДЕРАЛЬНОЕ АГЕНТСТВО
 ГОСУДАРСТВЕННОЙ РЕГИСТРАЦИИ ПРАВ
 Управление Федеральной службы государственной регистрации,
 кадастра и картографии по Пензенской области

"24" декабря 2012 года

Дата выдачи: "24" декабря 2012 года

Документы-основания: • Договор купли-продажи земельных долей от 19.10.2012 №045-01
 • Договор купли-продажи долей в земельных участках от 16.11.2012 №049

Субъект (субъекты) права: Владельцы инвестиционных паев
 - Закрытый паевой инвестиционный фонд "Финанс-Капитальные вложения", данные о которых устанавливаются на основании данных лицевых счетов владельцев инвестиционных паев в реестре владельцев инвестиционных паев и счетов депо владельцев инвестиционных паев

Вид права: Общая долевая собственность

Объект права: Земельный участок для сельскохозяйственного производства, категория земель: земля сельскохозяйственного назначения, общая площадь 2543863 кв. м, адрес (местонахождение) объекта: участок находится примерно в 2440 м по направлению на северо-запад от ориентира жилой дом, расположенного за пределами участка, адрес ориентира: Пензенская область, Колышлейский район, с.Скрябинино, ул. Скрябининская, д.36, кв.1

Кадастровый (или условный) номер: 58:12:7003001:182

Существующие ограничения (обременения) права: доверительное управление о чем в Едином государственном реестре прав на недвижимое имущество и сделок с ним "24" декабря 2012 года сделана запись регистрации № 58-58-12/002/2012-904

Регистратор
 Косовалова Т. В.

 (подпись)

58 АБ № 353338

РОССИЙСКАЯ ФЕДЕРАЦИЯ
ЕДИНЫЙ ГОСУДАРСТВЕННЫЙ РЕЕСТР ПРАВ НА НЕДВИЖИМОЕ ИМУЩЕСТВО И СДЕЛОК С НИМ

СВЯТАТЕЛЬСТВО
О ГОСУДАРСТВЕННОЙ РЕГИСТРАЦИИ ПРАВА

Управление Федеральной службы государственной регистрации,
кадастра и картографии по Пензенской области

Дата выдачи: "24" декабря 2012 года

Документы-основания: • Договор купли-продажи земельных долей от 19.10.2012 №045-01
• Договор купли-продажи долей в земельных участках от 16.11.2012 №049

Субъект (субъекты) права: Владельцы инвестиционных паев
- Закрытый реальный паевой инвестиционный фонд "Финанс-Капитальные вложения", данные о которых устанавливаются на основании данных лицевых счетов владельцев инвестиционных паев и реестре владельцев инвестиционных паев и счетов депо владельцев инвестиционных паев

Вид права: Общая долевая собственность

Объект права: Земельный участок для сельскохозяйственного производства, категория земель: земли сельскохозяйственного назначения, общая площадь 2326292 кв. м, адрес (местонахождение) объекта: участок находится примерно в 3520м по направлению на северо-запад от ориентира жилой дом, расположенного за пределами участка, адрес ориентира: Пензенская область, Кольшлейский район, с.Скряпино, ул. Скряпинская, д.36, кв.1

Кадастровый (или условный) номер: 58:12:7003001:181

Существующие ограничения (обременения) права: доверительное управление о чем в Едином государственном реестре прав на недвижимое имущество и сделок с ним "24" декабря 2012 года сделана запись регистрации № 58-58-12/002/2012-905

Регистратор _____
Коновалов А.М. (подпись)

58 АБ № 353339

РОССИЙСКАЯ ФЕДЕРАЦИЯ
ЕДИНЫЙ ГОСУДАРСТВЕННЫЙ РЕЕСТР ПРАВ НА НЕДВИЖИМОЕ ИМУЩЕСТВО И СДЕЛОК С НИМ

СВЯТАТЕЛЬСТВО
О ГОСУДАРСТВЕННОЙ РЕГИСТРАЦИИ ПРАВА

Управление Федеральной службы государственной регистрации,
кадастра и картографии по Пензенской области

Дата выдачи: "24" декабря 2012 года

Документы-основания: • Договор купли-продажи земельных долей от 19.10.2012 №045-01
• Договор купли-продажи долей в земельных участках от 16.11.2012 №049

Субъект (субъекты) права: Владельцы инвестиционных паев
- Закрытый реальный паевой инвестиционный фонд "Финанс-Капитальные вложения", данные о которых устанавливаются на основании данных лицевых счетов владельцев инвестиционных паев и реестре владельцев инвестиционных паев и счетов депо владельцев инвестиционных паев

Вид права: Общая долевая собственность

Объект права: Земельный участок для сельскохозяйственного производства, категория земель: земли сельскохозяйственного назначения, общая площадь 855361 кв. м, адрес (местонахождение) объекта: Участок находится примерно в 6570 м по направлению на северо-запад от ориентира нежилое здание (школа), расположенного за пределами участка, адрес ориентира: Пензенская область, Кольшлейский район, с.Старая Потловка, ул. Центральная, д.6

Кадастровый (или условный) номер: 58:12:7302001:18

Существующие ограничения (обременения) права: доверительное управление о чем в Едином государственном реестре прав на недвижимое имущество и сделок с ним "24" декабря 2012 года сделана запись регистрации № 58-58-12/002/2012-906

Регистратор _____
Коновалов А.М. (подпись)

58 АБ № 353340

РОССИЙСКАЯ ФЕДЕРАЦИЯ
ЕДИНЫЙ ГОСУДАРСТВЕННЫЙ РЕЕСТР ПРАВ НА НЕДВИЖИМОЕ ИМУЩЕСТВО И СДЕЛОК С НИМ

СВИДЕТЕЛЬСТВО
О ГОСУДАРСТВЕННОЙ РЕГИСТРАЦИИ ПРАВА

Управление Федеральной службы государственной регистрации,
кадастра и картографии по Пензенской области

Дата выдачи: "24" декабря 2012 года

Документы-основания: • Договор купли-продажи земельных долей от 19.10.2012 №045-01
• Договор купли-продажи долей в земельных участках от 16.11.2012 №049

Субъект (субъекты) права: Владельцы инвестиционных паев
- Закрытый паевой инвестиционный фонд "Финанс-Капитальные вложения", данные о которых устанавливаются на основании данных лицевых счетов владельцев инвестиционных паев в реестре владельцев инвестиционных паев и счетов депо владельцев инвестиционных паев

Вид права: Общая долевая собственность

Объект права: Земельный участок для сельскохозяйственного производства, категория земель: земли сельскохозяйственного назначения, общая площадь 2234364 кв. м, адрес (местонахождение) объекта: участок находится примерно в 6450м по направлению на северо-запад от ориентира нежилое здание (школа), расположенного за пределами участка, адрес ориентира: Пензенская область, Козьмодемьянский район, с.Старая Потловка, ул. Центральная, д.6

Кадастровый (или условный) номер: 58-12:7302001:19

Существующие ограничения (обременения) права: доверительное управление о чем в Едином государственном реестре прав на недвижимое имущество и сделок с ним "24" декабря 2012 года сделана запись регистрации № 58-58-12/002/2012-913

Регистратор _____ Коновалова _____ (подпись)



58 АБ № 353341 

РОССИЙСКАЯ ФЕДЕРАЦИЯ
ЕДИНЫЙ ГОСУДАРСТВЕННЫЙ РЕЕСТР ПРАВ НА НЕДВИЖИМОЕ ИМУЩЕСТВО И СДЕЛОК С НИМ

СВИДЕТЕЛЬСТВО
О ГОСУДАРСТВЕННОЙ РЕГИСТРАЦИИ ПРАВА

Управление Федеральной службы государственной регистрации,
кадастра и картографии по Пензенской области

Дата выдачи: "24" декабря 2012 года

Документы-основания: • Договор купли-продажи земельных долей от 19.10.2012 №045-01
• Договор купли-продажи долей в земельных участках от 16.11.2012 №049

Субъект (субъекты) права: Владельцы инвестиционных паев
- Закрытый паевой инвестиционный фонд "Финанс-Капитальные вложения", данные о которых устанавливаются на основании данных лицевых счетов владельцев инвестиционных паев в реестре владельцев инвестиционных паев и счетов депо владельцев инвестиционных паев

Вид права: Общая долевая собственность

Объект права: Земельный участок для сельскохозяйственного производства, категория земель: земли сельскохозяйственного назначения, общая площадь 1850306 кв. м, адрес (местонахождение) объекта: участок находится примерно в 2720 м по направлению на северо-запад от ориентира нежилое здание (школа), расположенного за пределами участка, адрес ориентира: Пензенская область, Козьмодемьянский район, с.Старая Потловка, ул. Центральная, д.6

Кадастровый (или условный) номер: 58-12:7302001:22

Существующие ограничения (обременения) права: доверительное управление о чем в Едином государственном реестре прав на недвижимое имущество и сделок с ним "24" декабря 2012 года сделана запись регистрации № 58-58-12/002/2012-914

Регистратор _____ Коновалова _____ (подпись)



58 АБ № 353342 

РОССИЙСКАЯ ФЕДЕРАЦИЯ
ЕДИНЫЙ ГОСУДАРСТВЕННЫЙ РЕЕСТР ПРАВ НА НЕДВИЖИМОЕ ИМУЩЕСТВО И СРЕДСТВА

СВИДЕТЕЛЬСТВО
О ГОСУДАРСТВЕННОЙ РЕГИСТРАЦИИ ПРАВА

Управление Федеральной службы государственной регистрации,
кадастра и картографии по Пензенской области

Дата выдачи: "24" декабря 2012 года

Документы-основания: • Договор купли-продажи земельных долей от 19.10.2012 №045-01
• Договор купли-продажи долей в земельных участках от 16.11.2012 №049

Субъект (субъекты) права: Владелец инвестиционных паев
- Закрытый паевой инвестиционный фонд "Финанс-Капитальные вложения", данные о которых устанавливаются на основании данных лицевых счетов владельцев инвестиционных паев в реестре владельцев инвестиционных паев и счетов депо владельцев инвестиционных паев

Вид права: Общая долевая собственность

Объект права: Земельный участок для сельскохозяйственного производства, категория земель: земли сельскохозяйственного назначения, общая площадь 31124 кв. м, адрес (местонахождение) объекта: участок находится примерно в 5840м по направлению на северо-запад от ориентира нежилое здание (школа), расположенного за пределами участка, адрес ориентира: Пензенская область, Козьмодемьянский район, с.Старая Потловка, ул. Центральная, д.6

Кадастровый (или условный) номер: 58:12:7302001:24

Существующие ограничения (обременения) права: доверительное управление о чем в Едином государственном реестре прав на недвижимое имущество и сделок с ним "24" декабря 2012 года сделана запись регистрации № 58-58-12/002/2012-915

Регистратор: Коновалова Т.В. (подпись)

58 АБ № 353343

РОССИЙСКАЯ ФЕДЕРАЦИЯ
ЕДИНЫЙ ГОСУДАРСТВЕННЫЙ РЕЕСТР ПРАВ НА НЕДВИЖИМОЕ ИМУЩЕСТВО И СРЕДСТВА

СВИДЕТЕЛЬСТВО
О ГОСУДАРСТВЕННОЙ РЕГИСТРАЦИИ ПРАВА

Управление Федеральной службы государственной регистрации,
кадастра и картографии по Пензенской области

Дата выдачи: "26" августа 2013 года

Документы-основания: • Договор купли-продажи земельных участков от 09.07.2013 №06-07/2013/ДУ/КВ

Субъект (субъекты) права: Владелец инвестиционных паев
- Закрытый паевой инвестиционный фонд "Финанс-Капитальные вложения", данные о которых устанавливаются на основании данных лицевых счетов владельцев инвестиционных паев в реестре владельцев инвестиционных паев и счетов депо владельцев инвестиционных паев

Вид права: Общая долевая собственность

Объект права: Земельный участок для сельскохозяйственного производства, категория земель: земли сельскохозяйственного назначения, общая площадь 925369 кв. м, адрес (местонахождение) объекта: Участок находится примерно в 2550 м по направлению на юго-запад от ориентира жилой дом, расположенного за пределами участка, адрес ориентира: Пензенская область, Козьмодемьянский район, с.Котловское, ул. Боевая, д.27

Кадастровый (или условный) номер: 58:12:7301001:38

Существующие ограничения (обременения) права: доверительное управление о чем в Едином государственном реестре прав на недвижимое имущество и сделок с ним "26" августа 2013 года сделана запись регистрации № 58-58-12/016/2013-064

Регистратор: Коновалова Т.В. (подпись)

58 АБ № 432841

РОССИЙСКАЯ ФЕДЕРАЦИЯ
ЕДИНЫЙ ГОСУДАРСТВЕННЫЙ РЕЕСТР ПРАВ НА НЕДВИЖИМОЕ ИМУЩЕСТВО И СЧЕТЫ В НИМ

СВИДЕТЕЛЬСТВО
О ГОСУДАРСТВЕННОЙ РЕГИСТРАЦИИ ПРАВА

Управление Федеральной службы государственной регистрации,
кадастра и картографии по Пензенской области

Дата выдачи: "26" августа 2013 года

Документы-основания: • Договор купли-продажи земельных участков от 09.07.2013 №66-07/2013/ДУ/КВ

Субъект (субъекты) права: Владельцы инвестиционных паев
- Закрытый паевой инвестиционный фонд "Финанс-Капитальные долевания", данные о которых устанавливаются на основании данных лицевых счетов владельцев инвестиционных паев в реестре владельцев инвестиционных паев и счетов депозитов владельцев инвестиционных паев

Вид права: Общая долевая собственность

Объект права: Земельный участок для сельскохозяйственного производства, категория земель: земли сельскохозяйственного назначения, общая площадь 922082 кв. м, адрес (местонахождение) объекта: Участок находится примерно в 2800 м. по направлению на юг от ориентира жилой дом, расположенного за пределами участка, адрес ориентира: Пензенская область, Кольчашевский район, с.Колотовское, ул. Боевая, д.27

Кадастровый (или условный) номер: 58:12:7501001:39

Существующие ограничения (обременения) права: доверительное управление о чем в Едином государственном реестре прав на недвижимое имущество и сделок с ним "26" августа 2013 года сделана запись, регистрационный № 58-58-12/010/2013-065

Регистратор  (подпись)


58 АБ № 432842

РОССИЙСКАЯ ФЕДЕРАЦИЯ
ЕДИНЫЙ ГОСУДАРСТВЕННЫЙ РЕЕСТР ПРАВ НА НЕДВИЖИМОЕ ИМУЩЕСТВО И СЧЕТЫ В НИМ

СВИДЕТЕЛЬСТВО
О ГОСУДАРСТВЕННОЙ РЕГИСТРАЦИИ ПРАВА

Управление Федеральной службы государственной регистрации,
кадастра и картографии по Пензенской области

Дата выдачи: "26" августа 2013 года

Документы-основания: • Договор купли-продажи земельных участков от 09.07.2013 №66-07/2013/ДУ/КВ

Субъект (субъекты) права: Владельцы инвестиционных паев
- Закрытый паевой инвестиционный фонд "Финанс-Капитальные долевания", данные о которых устанавливаются на основании данных лицевых счетов владельцев инвестиционных паев в реестре владельцев инвестиционных паев и счетов депозитов владельцев инвестиционных паев

Вид права: Общая долевая собственность

Объект права: Земельный участок для сельскохозяйственного производства, категория земель: земли сельскохозяйственного назначения, общая площадь 1032409 кв. м, адрес (местонахождение) объекта: Участок находится примерно в 4370 м по направлению на северо-восток от ориентира жилой дом, расположенного за пределами участка, адрес ориентира: Пензенская область, Кольчашевский район, с.Колотовское, ул. Боевая, д.27

Кадастровый (или условный) номер: 58:12:7003001:195

Существующие ограничения (обременения) права: доверительное управление о чем в Едином государственном реестре прав на недвижимое имущество и сделок с ним "26" августа 2013 года сделана запись, регистрационный № 58-58-12/010/2013-066

Регистратор  (подпись)


58 АБ № 432843

**ОБЛАСТНОЕ
УПРАВЛЕНИЕ
ФЕДЕРАЛЬНОЙ СЛУЖБЫ ГОСУДАРСТВЕННОЙ РЕГИСТРАЦИИ,
КАДАСТРА И КАРТОГРАФИИ ПО ПЕНЗЕНСКОЙ ОБЛАСТИ**

О ГОСУДАРСТВЕННОЙ РЕГИСТРАЦИИ ПРАВА

Управление Федеральной службы государственной регистрации,
кадастра и картографии по Пензенской области

Дата выдачи: "28" августа 2013 года

Документы-основания: • Договор купли-продажи земельных долей от 13.06.2013 №60-06/2013/ДУ/КВ
• Договор купли-продажи земельных долей от 30.07.2013 №69-07/2013/ДУ/КВ

Субъект (субъекты) права: Владельцы инвестиционных паев
- Закрытый паевой инвестиционный фонд "Финанс-Капитальные ресурсы", данные о котором устанавливаются на основании данных лицевых счетов владельцев инвестиционных паев в реестре владельцев инвестиционных паев и счетов депо владельцев инвестиционных паев

Вид права: Общая долевая собственность

Объект права: Земельный участок для сельскохозяйственного производства, категория земель: земля сельскохозяйственного назначения, общая площадь 26600 кв. м, адрес (местонахождение) объекта: Участок находится примерно в 1500 м по направлению на северо-восток от ориентира здание, расположенного за пределами участка, адрес ориентира: Пензенская область, Колышлейский район, с.Пограничное, ул. Школьная, д.4А

Кадастровый (или условный) номер: 58-12-7703004-8

Существующие ограничения (обременения) права: доверительное управление о чем в Едином государственном реестре прав на недвижимое имущество и сделок с ним "28" августа 2013 года сделана запись регистрации № 58-58-12/010/2013-085

Регистратор Коновалов Т. В. (подпись)

58-АБ № 432922

**ОБЛАСТНОЕ
УПРАВЛЕНИЕ
ФЕДЕРАЛЬНОЙ СЛУЖБЫ ГОСУДАРСТВЕННОЙ РЕГИСТРАЦИИ,
КАДАСТРА И КАРТОГРАФИИ ПО ПЕНЗЕНСКОЙ ОБЛАСТИ**

О ГОСУДАРСТВЕННОЙ РЕГИСТРАЦИИ ПРАВА

Управление Федеральной службы государственной регистрации,
кадастра и картографии по Пензенской области

Дата выдачи: "28" августа 2013 года

Документы-основания: • Договор купли-продажи земельных долей от 13.06.2013 №60-06/2013/ДУ/КВ
• Договор купли-продажи земельных долей от 30.07.2013 №69-07/2013/ДУ/КВ

Субъект (субъекты) права: Владельцы инвестиционных паев
- Закрытый паевой инвестиционный фонд "Финанс-Капитальные ресурсы", данные о котором устанавливаются на основании данных лицевых счетов владельцев инвестиционных паев в реестре владельцев инвестиционных паев и счетов депо владельцев инвестиционных паев

Вид права: Общая долевая собственность

Объект права: Земельный участок для сельскохозяйственного производства, категория земель: земля сельскохозяйственного назначения, общая площадь 28000 кв. м, адрес (местонахождение) объекта: Участок находится примерно в 1600 м по направлению на северо-восток от ориентира здание, расположенного за пределами участка, адрес ориентира: Пензенская область, Колышлейский район, с.Пограничное, ул. Школьная, д.4А

Кадастровый (или условный) номер: 58-12-7703004-7

Существующие ограничения (обременения) права: доверительное управление о чем в Едином государственном реестре прав на недвижимое имущество и сделок с ним "28" августа 2013 года сделана запись регистрации № 58-58-12/010/2013-085

Регистратор Коновалов Т. В. (подпись)

58-АБ № 432921

РОССИЙСКАЯ ФЕДЕРАЦИЯ
ОБЛАСТНОЕ АГЕНТСТВО
О ГОСУДАРСТВЕННОЙ РЕГИСТРАЦИИ ПРАВА

Управление Федеральной службы государственной регистрации,
кадастра и картографии по Пензенской области

Дата выдачи: "28" августа 2013 года

Документы-основания: • Договор купли-продажи земельных долей от 13.06.2013 №66-06/2013/ДУ/КВ
• Договор купли-продажи земельных долей от 30.07.2013 №69-07/2013/ДУ/КВ

Субъект (субъекты) права: Владелец инвестиционных прав
- Закрытый реальный паевой инвестиционный фонд "Фонды-Капитальные инвестиции", данные о которых устанавливаются на основании данных личных счетов владельцев инвестиционных прав в реестре владельцев инвестиционных прав и счетов депо владельцев инвестиционных прав

Вид права: Обладание долей собственности

Объект права: Земельный участок для сельскохозяйственного производства, категория земель: земли сельскохозяйственного назначения, общая площадь 32000 кв. м, адрес (местонахождение) объекта: Участок находится примерно в 2000 м по направлению на запад от ориентира-дома, расположенного за пределами участка, адрес ориентира: Пензенская область, Коммунальный район, с.Ремзино, пер.Школьная, д.5

Катастровый (или условный) номер: 58-12-700201-748

Существующие ограничения (обременения) права: доверительное управление
о чем в Едином государственном реестре прав на недвижимое имущество и сделок с ним "28" августа 2013 года сделана запись регистрации № 58-58-12/010/2013-083

Регистратор **Кликовская Т. В.**

58 АБ № 432919

РОССИЙСКАЯ ФЕДЕРАЦИЯ
ОБЛАСТНОЕ АГЕНТСТВО
О ГОСУДАРСТВЕННОЙ РЕГИСТРАЦИИ ПРАВА

Управление Федеральной службы государственной регистрации,
кадастра и картографии по Пензенской области

Дата выдачи: "28" августа 2013 года

Документы-основания: • Договор купли-продажи земельных долей от 13.06.2013 №66-06/2013/ДУ/КВ
• Договор купли-продажи земельных долей от 30.07.2013 №69-07/2013/ДУ/КВ

Субъект (субъекты) права: Владелец инвестиционных прав
- Закрытый реальный паевой инвестиционный фонд "Фонды-Капитальные инвестиции", данные о которых устанавливаются на основании данных личных счетов владельцев инвестиционных прав в реестре владельцев инвестиционных прав и счетов депо владельцев инвестиционных прав

Вид права: Обладание долей собственности

Объект права: Земельный участок для сельскохозяйственного производства, категория земель: земли сельскохозяйственного назначения, общая площадь 24600 кв. м, адрес (местонахождение) объекта: Участок находится примерно в 2150 м по направлению на северо-восток от ориентира-дома, расположенного за пределами участка, адрес ориентира: Пензенская область, Коммунальный район, с.Портнягинское, ул. Школьная, д.4А

Катастровый (или условный) номер: 58-12-7303010-6

Существующие ограничения (обременения) права: доверительное управление
о чем в Едином государственном реестре прав на недвижимое имущество и сделок с ним "28" августа 2013 года сделана запись регистрации № 58-58-12/010/2013-084

Регистратор **Кликовская Т. В.**

58 АБ № 432920

**ОБЛАСТНОЕ АГЕНТСТВО
ПО ГОСУДАРСТВЕННОЙ РЕГИСТРАЦИИ ПРАВА**

Управление Федеральной службы государственной регистрации,
кадастра и картографии по Пензенской области

Дата выдачи: "28" августа 2013 года

Документы-основания: • Договор купли-продажи земельных долей от 13.06.2013 №66-06/2013/ДУ/КВ
• Договор купли-продажи земельных долей от 30.07.2013 №69/07/2013/ДУ/КВ

Субъект (субъекты) права: Владения инвестиционных паев
- Закрытый паевой инвестиционный фонд "Фонд-Капитальные вложения", данные о котором устанавливаются на основании данных лицевых счетов владельцев инвестиционных паев и реестра владельцев инвестиционных паев и счетов депо владельцев инвестиционных паев

Вид права: Община долевая собственности

Объект права: Земельный участок для сельскохозяйственного производства, категория земель: земля сельскохозяйственного назначения, общая площадь: 24000 кв. м, адрес (местонахождение) объекта: Участок находится примерно в 1700 м по направлению на запад от ориентира здание, расположенного за пределами участка, адрес ориентира: Пензенская область, Коммунарский район, с/Телегина, пер.Школьный, д.5

Кадастровый (или условный) номер: 58:12:7002001-251

Существование ограничений (обременения) права: доверительное управление о чем в Едином государственном реестре прав на недвижимое имущество и сделок с ним "28" августа 2013 года сведения запись регистрации № 58-58-12/019/2013-081

Регистратор:  Кочеткова Е.В. (подпись)

58 АБ № 432917

**ОБЛАСТНОЕ АГЕНТСТВО
ПО ГОСУДАРСТВЕННОЙ РЕГИСТРАЦИИ ПРАВА**

Управление Федеральной службы государственной регистрации,
кадастра и картографии по Пензенской области

Дата выдачи: "28" августа 2013 года

Документы-основания: • Договор купли-продажи земельных долей от 13.06.2013 №66-06/2013/ДУ/КВ
• Договор купли-продажи земельных долей от 30.07.2013 №69/07/2013/ДУ/КВ

Субъект (субъекты) права: Владения инвестиционных паев
- Закрытый паевой инвестиционный фонд "Фонд-Капитальные вложения", данные о котором устанавливаются на основании данных лицевых счетов владельцев инвестиционных паев и реестра владельцев инвестиционных паев и счетов депо владельцев инвестиционных паев

Вид права: Община долевая собственности

Объект права: Земельный участок для сельскохозяйственного производства, категория земель: земля сельскохозяйственного назначения, общая площадь: 24000 кв. м, адрес (местонахождение) объекта: Участок находится примерно в 1800 м по направлению на запад от ориентира здание, расположенного за пределами участка, адрес ориентира: Пензенская область, Коммунарский район, с/Телегина, пер.Школьный, д.5

Кадастровый (или условный) номер: 58:12:7002001-252

Существование ограничений (обременения) права: доверительное управление о чем в Едином государственном реестре прав на недвижимое имущество и сделок с ним "28" августа 2013 года сведения запись регистрации № 58-58-12/010/2013-082

Регистратор:  Кочеткова Е.В. (подпись)

58 АБ № 432918

ОБЩЕСТВО
С ОБЩЕСТВЕННОЙ РЕГИСТРАЦИЕЙ ПРАВА

Управление Федеральной службы государственной регистрации,
кадастра и картографии по Пензенской области

Дата выдачи: 28 августа 2013 года

Документы-основания: Договор купли-продажи земельных долей от 13.06.2013 №66-06/2013/ДУ/КВ

• Договор купли-продажи земельных долей от 30.07.2013 №69-03/2013/ДУ/КВ

Субъект (субъекты) права: Владелец инвестиционных паев
- Закрытый паевой инвестиционный фонд "Финанс-Капитальные доверия", данные о котором устанавливаются на основании данных лицевых счетов владельцев инвестиционных паев в реестре владельцев инвестиционных паев и счетов паев владельцев инвестиционных паев

Вид права: Община долевая собственность

Объект права: Земельный участок для сельскохозяйственного производства, категория земель: земли сельскохозяйственного назначения, обща площадь 99000 кв. м, адрес (местонахождение) объекта: Участок находится примерно в 2000 м по направлению на запад от ориентира здания, расположенного за пределами участка, адрес ориентира: Пензенская область, Колымаевский район, с.Крутое, ул.Школьная, д.1

Кадастровый (или условный) номер: 58-12-7001002-93

Существующие ограничения (обременения) права: доверительное управление о чем в Едином государственном реестре прав на недвижимое имущество и сделок с ним 28 августа 2013 года сделана запись регистрации № 58-58-12/010/2013-079

Регистратор: Климова Т. В. (подпись)

58 АБ № 432916

ОБЩЕСТВО
С ОБЩЕСТВЕННОЙ РЕГИСТРАЦИЕЙ ПРАВА

Управление Федеральной службы государственной регистрации,
кадастра и картографии по Пензенской области

Дата выдачи: 28 августа 2013 года

Документы-основания: Договор купли-продажи земельных долей от 13.06.2013 №66-06/2013/ДУ/КВ

• Договор купли-продажи земельных долей от 30.07.2013 №69-03/2013/ДУ/КВ

Субъект (субъекты) права: Владелец инвестиционных паев
- Закрытый паевой инвестиционный фонд "Финанс-Капитальные доверия", данные о котором устанавливаются на основании данных лицевых счетов владельцев инвестиционных паев в реестре владельцев инвестиционных паев и счетов паев владельцев инвестиционных паев

Вид права: Община долевая собственность

Объект права: Земельный участок для сельскохозяйственного производства, категория земель: земли сельскохозяйственного назначения, обща площадь 26600 кв. м, адрес (местонахождение) объекта: Участок находится примерно в 1600 м по направлению на запад от ориентира здания, расположенного за пределами участка, адрес ориентира: Пензенская область, Колымаевский район, с.Телегово, пер.Школьный, д.3

Кадастровый (или условный) номер: 58-12-7002001-250

Существующие ограничения (обременения) права: доверительное управление о чем в Едином государственном реестре прав на недвижимое имущество и сделок с ним 28 августа 2013 года сделана запись регистрации № 58-58-12/010/2013-079

Регистратор: Климова Т. В. (подпись)

58 АБ № 432915

РОССИЙСКАЯ ФЕДЕРАЦИЯ
ОБЛАСТНОЕ АГЕНТСТВО
ПО ГОСУДАРСТВЕННОЙ РЕГИСТРАЦИИ ПРАВ НА НЕДВИЖИМОЕ ИМУЩЕСТВО И ТОВАРЫ КАК

ОБЛАСТНОЕ АГЕНТСТВО
ПО ГОСУДАРСТВЕННОЙ РЕГИСТРАЦИИ ПРАВ
 Управление Федеральной службы государственной регистрации,
 кадастра и картографии по Пензенской области

Дата выдачи: "28" августа 2013 года

Документы-основания: • Договор купли-продажи земельных долей от 13.06.2013 №69-06/2013/ДУ/КВ
 • Договор купли-продажи земельных долей от 30.07.2013 №69-07/2013/ДУ/КВ

Субъект (субъекты) права: Владения инвестиционных паев
 - Закрытый паевой инвестиционный фонд "Фонд-Капитал-Омск-Южком", данные о котором устанавливаются на основании данных лицевых счетов владельцев инвестиционных паев в реестре владельцев инвестиционных паев и счетов депо владельцев инвестиционных паев

Вид права: Общая долевая собственность

Объект права: Земельный участок для сельскохозяйственного назначения, категория земель: земли сельскохозяйственного назначения, общая площадь: 9000 кв. м, адрес (местонахождение) объекта: Участок находится примерно в 2500 м по направлению на юго-запад от ориентира здания, расположенного за аркадным участком, адрес ориентира: Пензенская область, Колышайский район, с/поселок, ул. Школьная, д.11

Кадастровый (или условный) номер: 58:12:7201002-04

Существующие ограничения (обременения) права: доверительное управление о чем в Едином государственном реестре прав на недвижимое имущество и сделок с ним "28" августа 2013 года сделана запись регистрации № 58-58-12/010/2013-077

Регистратор **Кочетков Е. В.**
 (подпись)

58 АБ № 432914

РОССИЙСКАЯ ФЕДЕРАЦИЯ
ОБЛАСТНОЕ АГЕНТСТВО
ПО ГОСУДАРСТВЕННОЙ РЕГИСТРАЦИИ ПРАВ НА НЕДВИЖИМОЕ ИМУЩЕСТВО И ТОВАРЫ КАК

ОБЛАСТНОЕ АГЕНТСТВО
ПО ГОСУДАРСТВЕННОЙ РЕГИСТРАЦИИ ПРАВ
 Управление Федеральной службы государственной регистрации,
 кадастра и картографии по Пензенской области

Дата выдачи: "28" августа 2013 года

Документы-основания: • Договор купли-продажи земельных долей от 13.06.2013 №69-06/2013/ДУ/КВ
 • Договор купли-продажи земельных долей от 30.07.2013 №69-07/2013/ДУ/КВ

Субъект (субъекты) права: Владения инвестиционных паев
 - Закрытый паевой инвестиционный фонд "Фонд-Капитал-Омск-Южком", данные о котором устанавливаются на основании данных лицевых счетов владельцев инвестиционных паев в реестре владельцев инвестиционных паев и счетов депо владельцев инвестиционных паев

Вид права: Общая долевая собственность

Объект права: Земельный участок для сельскохозяйственного назначения, категория земель: земли сельскохозяйственного назначения, общая площадь: 12000 кв. м, адрес (местонахождение) объекта: Участок находится примерно в 1900 м по направлению на запад от ориентира здания, расположенного за аркадным участком, адрес ориентира: Пензенская область, Колышайский район, с/поселок, пер. Школьный, д.5

Кадастровый (или условный) номер: 58:12:7002001-253

Существующие ограничения (обременения) права: доверительное управление о чем в Едином государственном реестре прав на недвижимое имущество и сделок с ним "28" августа 2013 года сделана запись регистрации № 58-58-12/010/2013-076

Регистратор **Кочетков Е. В.**
 (подпись)

58 АБ № 432913





СВЯДЕТЕЛЬСТВО

© ГОСУДАРСТВЕННОЙ РЕГИСТРАЦИИ ПРАВА

Управление Федеральной службы государственной регистрации,
кадастра и картографии по Пензенской области

Дата выдачи: "04" августа 2011 года
Документы-основания: • Договор купли-продажи земельных участков от 23.06.2011 г. №46-06/2011/ДУ/КВ
Субъект (субъекты) права: Владельцы инвестиционных паев
- Закрытый паевой инвестиционный фонд "Финанс - Капитальные вложения", данные о которых устанавливаются на основании данных лицевых счетов владельцев инвестиционных паев в реестре владельцев инвестиционных паев и счетов депо владельцев инвестиционных паев
Вид права: Общая долевая собственность
Объект права: Земельный участок, категория земель: земли сельскохозяйственного назначения, разрешенное использование: для сельскохозяйственного использования, общая площадь 339137 кв. м, адрес объекта: примерно в 4500 м по направлению на юго-запад от ориентира строение, расположенного за пределами участка, адрес ориентира: р-н Лопатинский, с.Лопатино, ул. Пионерская, 218
Кадастровый (или условный) номер: 58:15:491403:243
Существующие ограничения (обременения) права: доверительное управление о чем в Едином государственном реестре прав на недвижимое имущество и сделок с ним "04" августа 2011 года сделана запись регистрации № 58-58-07/021/2011-543


Регистратор

Баттыш Н. А.

МП



58-АА № 958795


ОБЛАСТНОЕ
УПРАВЛЕНИЕ
ФЕДЕРАЛЬНОЙ СЛУЖБЫ ГОСУДАРСТВЕННОЙ РЕГИСТРАЦИИ, КАДАСТРА И КАРТОГРАФИИ ПО ПЕНЗЕНСКОЙ ОБЛАСТИ


Дата выдачи: "04" августа 2011 года
 Документы-основания: • Договор купли-продажи земельных участков от 23.06.2011 г. №46-06/2011/ДУ/КВ

Субъект (субъекты) права: Владельцы инвестиционных паев
 - Закрытый реинв. павовой инвестиционный фонд "Финам - Капитальные вложения", данные о которых устанавливаются на основании данных лицевых счетов владельцев инвестиционных паев в реестре владельцев инвестиционных паев и счетов депо владельцев инвестиционных паев


Вид права: Общая долевая собственность
 Объект права: Земельный участок, категория земель: земли сельскохозяйственного назначения, разрешенное использование: для сельскохозяйственного использования, общая площадь 2128319 кв. м, адрес объекта: примерно в 1800 м по направлению на юго-запад от ориентира строение, расположенного за пределами участка, адрес ориентира: р-н Лопатинский, с.Лопатино, ул. Пионерская, 18

Кадастровый (или условный) номер: 58:15:510101:76

Существующие ограничения (обременения) права: доверительное управление о чем в Едином государственном реестре прав на недвижимое имущество и сделок с ним "04" августа 2011 года сделана запись регистрации № 58-58-07/021/2011-544

Регистратор Бантыш Н. А. 

58-АА № 958797


ОБЛАСТНОЕ
УПРАВЛЕНИЕ
ФЕДЕРАЛЬНОЙ СЛУЖБЫ ГОСУДАРСТВЕННОЙ РЕГИСТРАЦИИ, КАДАСТРА И КАРТОГРАФИИ ПО ПЕНЗЕНСКОЙ ОБЛАСТИ


Дата выдачи: "04" августа 2011 года
 Документы-основания: • Договор купли-продажи земельных участков от 23.06.2011 г. №46-06/2011/ДУ/КВ

Субъект (субъекты) права: Владельцы инвестиционных паев
 - Закрытый реинв. павовой инвестиционный фонд "Финам - Капитальные вложения", данные о которых устанавливаются на основании данных лицевых счетов владельцев инвестиционных паев в реестре владельцев инвестиционных паев и счетов депо владельцев инвестиционных паев

Вид права: Общая долевая собственность
 Объект права: Земельный участок, категория земель: земли сельскохозяйственного назначения, разрешенное использование: для сельскохозяйственного использования, общая площадь 1176805 кв. м, адрес объекта: примерно в 2200 м по направлению на юг от ориентира строение, расположенного за пределами участка, адрес ориентира: р-н Лопатинский, с.Лопатино, ул. Пионерская, 18

Кадастровый (или условный) номер: 58:15:510101:78

Существующие ограничения (обременения) права: доверительное управление о чем в Едином государственном реестре прав на недвижимое имущество и сделок с ним "04" августа 2011 года сделана запись регистрации № 58-58-07/021/2011-545

Регистратор Бантыш Н. А. 

58-АА № 958798

РОССИЙСКАЯ ФЕДЕРАЦИЯ
ЕДИННЫЙ ГОСУДАРСТВЕННЫЙ РЕЕСТР ПРАВ НА НЕДВИЖИМОЕ ИМУЩЕСТВО И СДЕЛОК С НИМ

**ОБЛАСТНОЕ УПРАВЛЕНИЕ
ГОСУДАРСТВЕННОЙ РЕГИСТРАЦИИ ПРАВА**

Управление Федеральной службы государственной регистрации,
кадастра и картографии по Пензенской области

Дата выдачи: "04" августа 2011 года

Документы-основания: • Договор купли-продажи земельных участков от 23.06.2011 г. №46-06/2011/ДУ/КВ

Субъект (субъекты) права: Владельцы инвестиционных паев
- Закрытый реальный паевой инвестиционный фонд "Финам - Капитальные вложения", данные о которых устанавливаются на основании данных лицевых счетов владельцев инвестиционных паев в реестре владельцев инвестиционных паев и счетов депо владельцев инвестиционных паев

Вид права: Общая долевая собственность

Объект права: Земельный участок, категория земель: земли сельскохозяйственного назначения, разрешенное использование: для сельскохозяйственного использования, общая площадь 970449 кв. м, адрес объекта: примерно в 5600 м по направлению на юг от ориентира строение, расположенного за пределами участка, адрес ориентира: р-н Лопатинский, с.Лопатино, ул. Пионерская, 48

Кадастровый (или условный) номер: 58:15:510102:114

Существующие ограничения (обременения) права: доверительное управление о чем в Едином государственном реестре прав на недвижимое имущество и сделок с ним "04" августа 2011 года сделана запись регистрации № 58-58-07/021/2011-531

Регистратор Бантыш Н. А. м.п.

58-АА № 958793

РОССИЙСКАЯ ФЕДЕРАЦИЯ
ЕДИННЫЙ ГОСУДАРСТВЕННЫЙ РЕЕСТР ПРАВ НА НЕДВИЖИМОЕ ИМУЩЕСТВО И СДЕЛОК С НИМ

**ОБЛАСТНОЕ УПРАВЛЕНИЕ
ГОСУДАРСТВЕННОЙ РЕГИСТРАЦИИ ПРАВА**

Управление Федеральной службы государственной регистрации,
кадастра и картографии по Пензенской области

Дата выдачи: "04" августа 2011 года

Документы-основания: • Договор купли-продажи земельных участков от 23.06.2011 г. №46-06/2011/ДУ/КВ

Субъект (субъекты) права: Владельцы инвестиционных паев
- Закрытый реальный паевой инвестиционный фонд "Финам - Капитальные вложения", данные о которых устанавливаются на основании данных лицевых счетов владельцев инвестиционных паев в реестре владельцев инвестиционных паев и счетов депо владельцев инвестиционных паев

Вид права: Общая долевая собственность

Объект права: Земельный участок, категория земель: земли сельскохозяйственного назначения, разрешенное использование: для сельскохозяйственного использования, общая площадь 452006 кв. м, адрес объекта: примерно в 5300 м по направлению на юг от ориентира строение, расположенного за пределами участка, адрес ориентира: р-н Лопатинский, с.Лопатино, ул. Пионерская, 48

Кадастровый (или условный) номер: 58:15:510102:113

Существующие ограничения (обременения) права: доверительное управление о чем в Едином государственном реестре прав на недвижимое имущество и сделок с ним "04" августа 2011 года сделана запись регистрации № 58-58-07/021/2011-546

Регистратор Бантыш Н. А. м.п.

58-АА № 958799



ОБЯЗАТЕЛЬСТВО

О ГОСУДАРСТВЕННОЙ РЕГИСТРАЦИИ ПРАВА

Управление Федеральной службы государственной регистрации,
кадастра и картографии по Пензенской области

Дата выдачи: "04" августа 2011 года
Документы-основания: • Договор купли-продажи земельных участков от 23.06.2011 г. №46-06/2011/ДУ/КВ

Субъект (субъекты) права: Владельцы инвестиционных паев
- Закрытый рентный паевой инвестиционный фонд "Финзам - Капитальные вложения", данные о которых устанавливаются на основании данных лицевых счетов владельцев инвестиционных паев в реестре владельцев инвестиционных паев и счетов депо владельцев инвестиционных паев

Вид права: Общая долевая собственность

Объект права: Земельный участок, категория земель: земли сельскохозяйственного назначения, разрешенное использование: для сельскохозяйственного использования, общая площадь 1043816 кв. м, адрес объекта: примерно в 4700 м по направлению на юг от ориентира строения, расположенного за пределами участка, адрес ориентира: р-н Лопатинский, с/п. Лопатино, ул. Пионерская

Кадастровый (или условный) номер: 58:15:510102:115

Существующие ограничения (обременения) права: доверительное управление о чем в Едином государственном реестре прав на недвижимое имущество и сделок с ним "04" августа 2011 года сделана запись регистрации № 58-58-07/021/2011-547

Регистратор

Бантыш Н. А.



58-АА № 958800



ОБЯЗАТЕЛЬСТВО

О ГОСУДАРСТВЕННОЙ РЕГИСТРАЦИИ ПРАВА

Управление Федеральной службы государственной регистрации,
кадастра и картографии по Пензенской области

Дата выдачи: "04" августа 2011 года
Документы-основания: • Договор купли-продажи земельных участков от 23.06.2011 г. №46-06/2011/ДУ/КВ

Субъект (субъекты) права: Владельцы инвестиционных паев
- Закрытый рентный паевой инвестиционный фонд "Финзам - Капитальные вложения", данные о которых устанавливаются на основании данных лицевых счетов владельцев инвестиционных паев в реестре владельцев инвестиционных паев и счетов депо владельцев инвестиционных паев

Вид права: Общая долевая собственность

Объект права: Земельный участок, категория земель: земли сельскохозяйственного назначения, разрешенное использование: для сельскохозяйственного использования, общая площадь 5568000 кв. м, адрес объекта: примерно в 1,8 км по направлению на восток от ориентира с. Лопатино, расположенного за пределами участка, адрес ориентира: р-н Лопатинский, с/п. Лопатинский

Кадастровый (или условный) номер: 58:15:000000:122

Существующие ограничения (обременения) права: доверительное управление о чем в Едином государственном реестре прав на недвижимое имущество и сделок с ним "04" августа 2011 года сделана запись регистрации № 58-58-07/021/2011-548

Регистратор

Бантыш Н. А.



58-АА № 958801

ОБИКС

ОЦЕНКА БИЗНЕСА
И КОНСАЛТИНГ





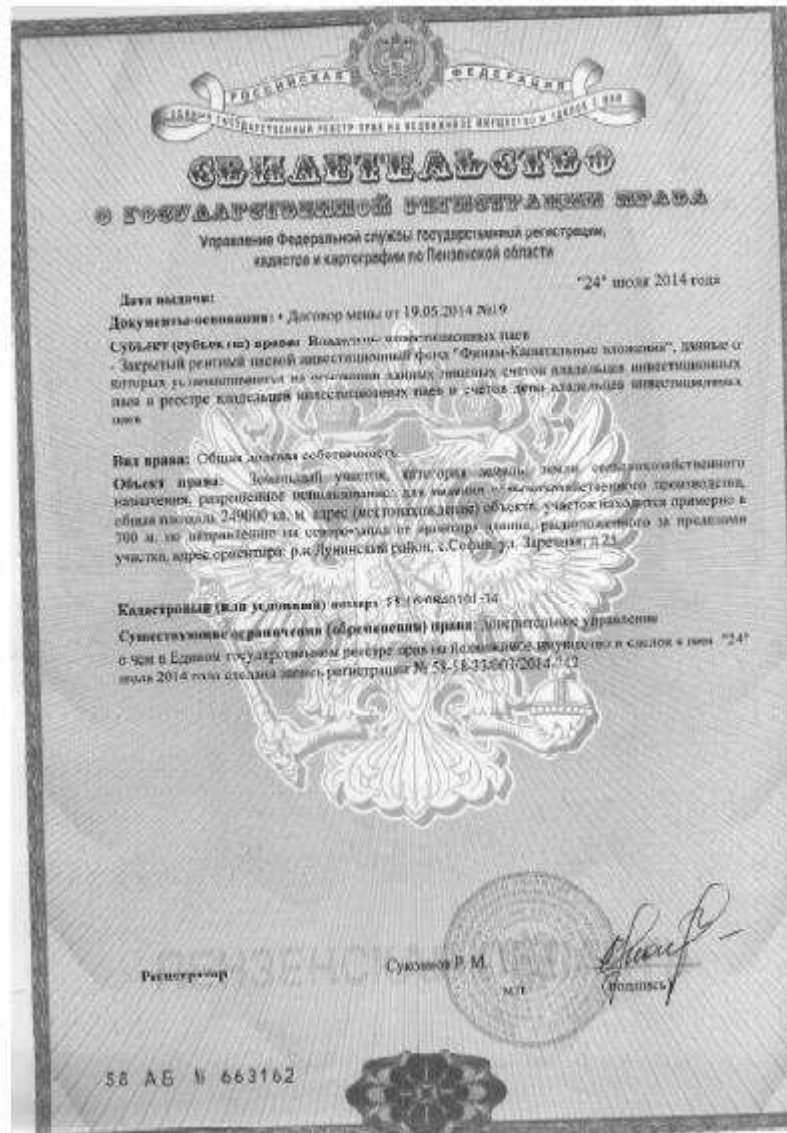






















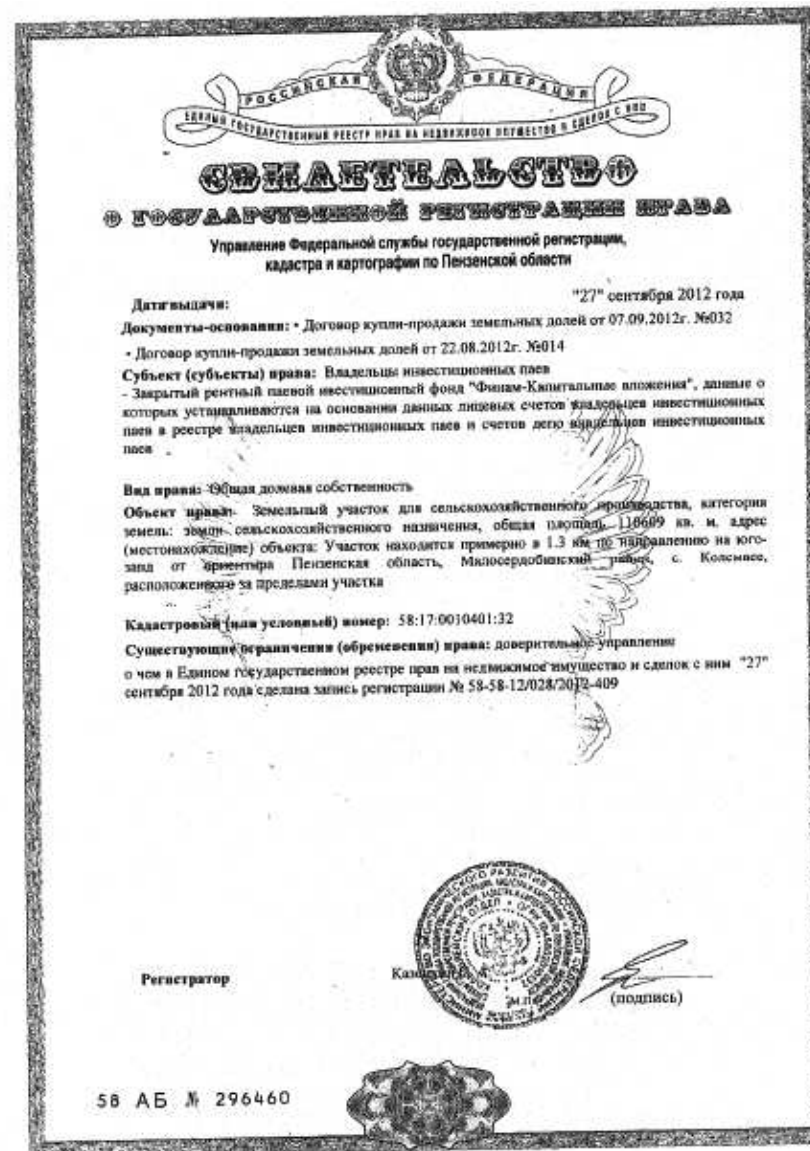












РОССИЙСКАЯ ФЕДЕРАЦИЯ
СЕРВИС ГОСУДАРСТВЕННОГО РЕЕСТРА ПРАВ НА НЕДВИЖИМОЕ ИМУЩЕСТВО И СДЕЛОК С НЕЙ

ОБЪЯВЛЕНИЕ
О ГОСУДАРСТВЕННОЙ РЕГИСТРАЦИИ ПРАВА

Управление Федеральной службы государственной регистрации,
кадастра и картографии по Пензенской области

Дата выдачи: "27" сентября 2012 года

Документы-основания: • Договор купли-продажи земельных долей от 07.09.2012г. №032
• Договор купли-продажи земельных долей от 22.08.2012г. №015

Субъект (субъекты) права: Владельцы инвестиционных паев
- Закрытый паевой инвестиционный фонд "Финанс-Капитальные кластеры", данные о которых устанавливаются на основании данных лицевых счетов владельцев инвестиционных паев в реестре владельцев инвестиционных паев и счетов дано владельцев инвестиционных паев

Вид права: Общая долевая собственность

Объект права: Земельный участок для сельскохозяйственного назначения, категория земель: земля сельскохозяйственного назначения, общая площадь: 17000 кв. м, адрес (местонахождение) объекта: Участок находится примерно в 1 км по направлению на юго-запад от ориентира с. Николаевка, расположенного на территории участка, адрес ориентира: р-н Малосердобинский

Кадастровый (или условный) номер: 58:17:0150202:31

Существующие ограничения (обременения) права: доверительное управление о чем в Едином государственном реестре прав на недвижимое имущество и сделок с ним "27" сентября 2012 года сделана запись регистрации № 58:58:12/028/2012-488

Регистратор Казинин С.А.  (подпись)



58 АБ № 296502

РОССИЙСКАЯ ФЕДЕРАЦИЯ
СЕРВИС ГОСУДАРСТВЕННОГО РЕЕСТРА ПРАВ НА НЕДВИЖИМОЕ ИМУЩЕСТВО И СДЕЛОК С НЕЙ

ОБЪЯВЛЕНИЕ
О ГОСУДАРСТВЕННОЙ РЕГИСТРАЦИИ ПРАВА

Управление Федеральной службы государственной регистрации,
кадастра и картографии по Пензенской области

Дата выдачи: "27" сентября 2012 года

Документы-основания: • Договор купли-продажи земельных долей от 07.09.2012г. №032
• Договор купли-продажи земельных долей от 22.08.2012г. №015

Субъект (субъекты) права: Владельцы инвестиционных паев
- Закрытый паевой инвестиционный фонд "Финанс-Капитальные кластеры", данные о которых устанавливаются на основании данных лицевых счетов владельцев инвестиционных паев в реестре владельцев инвестиционных паев и счетов дано владельцев инвестиционных паев

Вид права: Общая долевая собственность

Объект права: Земельный участок для сельскохозяйственного назначения, категория земель: земля сельскохозяйственного назначения, общая площадь: 22903 кв. м, адрес (местонахождение) объекта: Участок находится примерно в 1.1 км по направлению на юго-запад от ориентира с. Николаевка, расположенного на территории участка, адрес ориентира: р-н Малосердобинский

Кадастровый (или условный) номер: 58:17:0150202:30

Существующие ограничения (обременения) права: доверительное управление о чем в Едином государственном реестре прав на недвижимое имущество и сделок с ним "27" сентября 2012 года сделана запись регистрации № 58:58:12/028/2012-487

Регистратор Казинин С.  (подпись)



58 АБ № 296501

РОССИЙСКАЯ ФЕДЕРАЦИЯ
ЕДИНЫЙ ГОСУДАРСТВЕННЫЙ УЧЕТ ПРАВ НА НЕДВИЖИМОЕ ИМУЩЕСТВО И СДЕЛОК С НИМ

ОБЯЗАТЕЛЬСТВО
О ГОСУДАРСТВЕННОЙ РЕГИСТРАЦИИ ПРАВА

Управление Федеральной службы государственной регистрации,
кадастра и картографии по Пензенской области

Дата выдачи: "27" сентября 2012 года

Документы-основания: • Договор купли-продажи земельных долей от 14.09.2012г. №033
• Договор купли-продажи земельных долей от 22.08.2012г. №015

Субъект (субъекты) права: Владальны инвестиционных паев
- Закрытый паевой инвестиционный фонд "Финанс-Капитальные инвестиции", данные о котором устанавливаются по результатам данных данных счетов владельцев инвестиционных паев в реестре владельцев инвестиционных паев и счетов депо владельцев инвестиционных паев

Вид права: Общая долевая собственность

Объект права: Земельный участок для сельскохозяйственного производства, категория земель: земли сельскохозяйственного назначения, общая площадь 4775 кв. м, адрес (местонахождение) объекта: Участок находится примерно в 400 м от центра села на юго-востоке от административного центра муниципального образования "с/поселение сельское" село Орловское Пензенской области, Малосердобинский район, с/поселение сельское, с. Каленки, ул. Дворянская, д. 15

Кадастровый (или условный) номер: 58-17-001002-16

Существующие ограничения (обременения) права: доверительное управление о чем в Едином государственном реестре прав на недвижимое имущество и сделок с ним "27" сентября 2012 года сделана запись регистрации № 58-58-12/028/2012-387

Регистратор _____ Каленкин С.А. (подпись)

58 АБ № 296345

РОССИЙСКАЯ ФЕДЕРАЦИЯ
ЕДИНЫЙ ГОСУДАРСТВЕННЫЙ УЧЕТ ПРАВ НА НЕДВИЖИМОЕ ИМУЩЕСТВО И СДЕЛОК С НИМ

ОБЯЗАТЕЛЬСТВО
О ГОСУДАРСТВЕННОЙ РЕГИСТРАЦИИ ПРАВА

Управление Федеральной службы государственной регистрации,
кадастра и картографии по Пензенской области

Дата выдачи: "27" сентября 2012 года

Документы-основания: • Договор купли-продажи земельных долей от 14.09.2012г. №033
• Договор купли-продажи земельных долей от 22.08.2012г. №015

Субъект (субъекты) права: Владальны инвестиционных паев
- Закрытый паевой инвестиционный фонд "Финанс-Капитальные инвестиции", данные о котором устанавливаются по результатам данных данных счетов владельцев инвестиционных паев в реестре владельцев инвестиционных паев и счетов депо владельцев инвестиционных паев

Вид права: Общая долевая собственность

Объект права: Земельный участок для сельскохозяйственного производства, категория земель: земли сельскохозяйственного назначения, общая площадь 23400 кв. м, адрес (местонахождение) объекта: Участок находится примерно в 4150 м по направлению на север от ориентира здания, расположенного за пределами участка, адрес ориентира: с/поселение сельское, с/поселение сельское, с. Липовский, с. Липовка, ул. Школьная, д. 1а

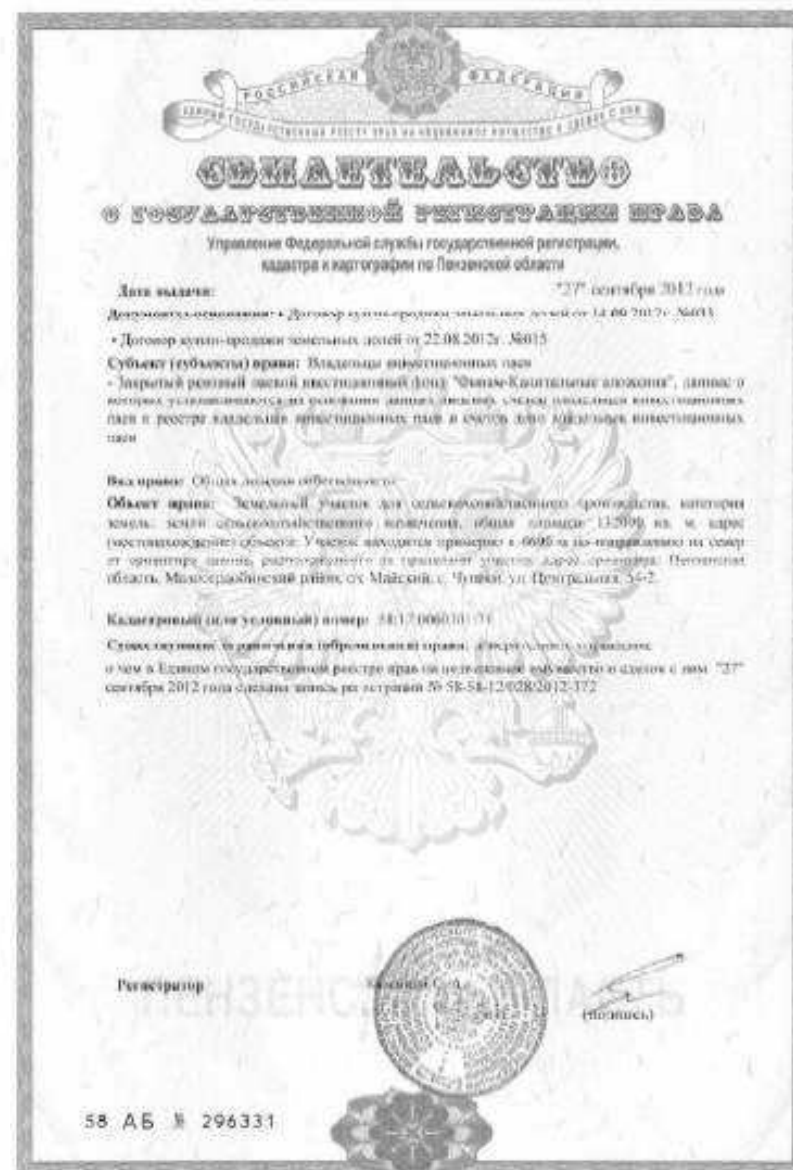
Кадастровый (или условный) номер: 58-17-001002-17

Существующие ограничения (обременения) права: доверительное управление о чем в Едином государственном реестре прав на недвижимое имущество и сделок с ним "27" сентября 2012 года сделана запись регистрации № 58-58-12/028/2012-387

Регистратор _____ Каленкин С.А. (подпись)

58 АБ № 296344





СОБНАТАТАЛЪСТВО
О ГОСУДАРСТВЕННОЙ РЕГИСТРАЦИИ ИМА

Управление Федеральной службы государственной регистрации,
кадастра и картографии по Пензенской области

Дата выдачи: "27" сентября 2012 года

Документы-основания: • Договор купли-продажи земельных участков от 14.09.2012г. №013
• Договор купли-продажи земельных долей от 22.08.2012г. №015

Субъект (субъекты) права: Владение инвестиционных долей
• Закрытый паевой инвестиционный фонд "Финанс-Капитальные проекты", данные о котором опубликованы в Едином государственном реестре инвестиционных фондов и реестре владельцев инвестиционных фондов и счетов для владельцев инвестиционных фондов

Вид права: Собственность на недвижимость

Объект права: Земельный участок для сельскохозяйственного назначения, категория земель: земли сельскохозяйственного назначения, общая площадь 32800 кв. м, кадастр (местоположение) объекта: Участок находится примерно в 500 м по автомобильной дороге от Урванского сельского поселения от трассы автомагистрали, адрес: Пензенская область, Малосердобинский район, с/п. Малинов, с. Чушкин, д. Центральная, 54-2.

Кадастровый (или условный) номер: 58:17:0060401-00

Суть сделки и дата ее совершения (обременения) права: Изменение управления о чем в Едином государственном реестре прав на недвижимое имущество и сделок с ним "27" сентября 2012 года сделаны запись регистрации № 58-58/13/028/2012-371

Регистратор _____ Кадастровый _____ (подпись)

58 АБ № 296330

СОБНАТАТАЛЪСТВО
О ГОСУДАРСТВЕННОЙ РЕГИСТРАЦИИ ИМА

Управление Федеральной службы государственной регистрации,
кадастра и картографии по Пензенской области

Дата выдачи: "27" сентября 2012 года

Документы-основания: • Договор купли-продажи земельных участков от 14.09.2012г. №013
• Договор купли-продажи земельных долей от 22.08.2012г. №015

Субъект (субъекты) права: Владение инвестиционных долей
• Закрытый паевой инвестиционный фонд "Финанс-Капитальные проекты", данные о котором опубликованы в Едином государственном реестре инвестиционных фондов и реестре владельцев инвестиционных фондов и счетов для владельцев инвестиционных фондов

Вид права: Собственность на недвижимость

Объект права: Земельный участок для сельскохозяйственного назначения, категория земель: земли сельскохозяйственного назначения, общая площадь 26100 кв. м, кадастр (местоположение) объекта: Участок находится примерно в 500 м по автомобильной дороге от Урванского сельского поселения от трассы автомагистрали, адрес: Пензенская область, Малосердобинский район, Малинов с/п.с. Чушкин, д. Центральная, 54-2.

Кадастровый (или условный) номер: 58:17:0060401-002

Суть сделки и дата ее совершения (обременения) права: Изменение управления о чем в Едином государственном реестре прав на недвижимое имущество и сделок с ним "27" сентября 2012 года сделаны запись регистрации № 58-58/13/028/2012-371

Регистратор _____ Кадастровый _____ (подпись)

58 АБ № 296332






ОБНАТЧЕАЪСТВО
О ГОСУДАРСТВЕННОЙ РЕГИСТРАЦИИ ПРАВА
 Управление Федеральной службы государственной регистрации,
 кадастра и картографии по Пензенской области

Дата выдачи: "31" января 2013 года
 Документы-основания: • Договор купли-продажи земельных долей от 07.12.2012 №655-01
 • Договор купли-продажи долей в земельных участках от 26.11.2012 №657

Субъект (субъекты) права: Индивидуальный предприниматель
 - Закрытый реальный паевой инвестиционный фонд "Фонд Крестьянские кооперативы", данные о котором установлены на основании данных Единого государственного реестра недвижимости, в реестре недвижимости индивидуальных паев и счетов для физических индивидуальных паев

Вид права: Собственность
Объект права: Земельный участок для сельскохозяйственного назначения, кадастровый номер: 58-07-0030300-001/001/2012/001/001, площадью 121,90 кв. м, кадастровая стоимость 3000 руб. Участок находится в границах и 2800 кв.м. территории до завершения строительства жилого многоквартирного и производственного объектов: рпч "Маневровые" с/пос. в границах с/пос. Новое Деметиево с/пос. Золотая д.27

Кадастровый (единозначный) номер: 58-07-0030300-001/001/2012/001/001
 Существующие ограничения (обременения) права: отсутствуют
 о чем в Едином государственном реестре прав на недвижимое имущество и сделок с ним "31" января 2013 года сделан запись регистрации № 58-07-0030300-001/001/2012/001/001


 Регистратор _____
 Казимир _____


58 АБ № 354331


ОБНАТЧЕАЪСТВО
О ГОСУДАРСТВЕННОЙ РЕГИСТРАЦИИ ПРАВА
 Управление Федеральной службы государственной регистрации,
 кадастра и картографии по Пензенской области

Дата выдачи: "31" января 2013 года
 Документы-основания: • Договор купли-продажи земельных долей от 07.12.2012 №655-01
 • Договор купли-продажи долей в земельных участках от 26.11.2012 №657

Субъект (субъекты) права: Индивидуальный предприниматель
 - Закрытый реальный паевой инвестиционный фонд "Фонд Крестьянские кооперативы", данные о котором установлены на основании данных Единого государственного реестра недвижимости, в реестре недвижимости индивидуальных паев и счетов для физических индивидуальных паев

Вид права: Собственность
Объект права: Земельный участок для сельскохозяйственного назначения, кадастровый номер: 58-07-0030300-001/001/2012/001/001, площадью 121,90 кв. м, кадастровая стоимость 3000 руб. Участок находится в границах и 2800 кв.м. территории до завершения строительства жилого многоквартирного и производственного объектов: рпч "Маневровые" с/пос. в границах с/пос. Новое Деметиево с/пос. Золотая д.27

Кадастровый (единозначный) номер: 58-07-0030300-001/001/2012/001/001
 Существующие ограничения (обременения) права: отсутствуют
 о чем в Едином государственном реестре прав на недвижимое имущество и сделок с ним "31" января 2013 года сделан запись регистрации № 58-07-0030300-001/001/2012/001/001


 Регистратор _____
 Казимир _____


58 АБ № 354332


РОССИЙСКАЯ ФЕДЕРАЦИЯ
 ОБЛАСТЬ ГОСУДАРСТВЕННОГО РЕЕСТРА ПРАВ НА НЕДВИЖИМОЕ ИМУЩЕСТВО И СДЕЛОК С НИМ

СВИДЕТЕЛЬСТВО
О ГОСУДАРСТВЕННОЙ РЕГИСТРАЦИИ ПРАВА
 Управление Федеральной службы государственной регистрации,
 кадастра и картографии по Пензенской области

Дата выдачи: "31" января 2013 года
 Документы-основания: Договор купли-продажи земельных долей от 07.12.2012 №055-01
 * Договор купли-продажи долей в земельных участках от 26.11.2012 №057

Субъект (субъекты) права: Владелец инвестиционных паев
 - закрытый републичный паевой инвестиционный фонд "Фонд Коллективные инвестиции", акции в которых установлены на основании данных лицевых счетов владельцев инвестиционных паев в реестре владельцев инвестиционных паев и счетов для владельцев инвестиционных паев

Вид права: Община долевой собственности

Объект права: Земельный участок для сельскохозяйственного назначения, категория земель: земля сельскохозяйственного назначения, общинный земельный участок № 58-43-2-018-201-001 (местонахождение) объекта: Участок находится примерно в 500 м от перекрестка на восток от проспекта "Левый" расположенного за пределами участка, адрес ориентира: р-н Малосердобинский, с. Новое Деушино, ул. Звонкая, д. 27

Кадастровый (или условный) номер: 58-17-0130202-39

Существование ограничений (обременения) права: доверительное управление
 о чем в Едином государственном реестре прав на недвижимое имущество и сделок с ним "31" января 2013 года сделана запись регистрации № 58-43-2-018-201-001



Регистратор _____ Катанова С. А. _____
 (подпись) (подпись)



58 АБ № 354333


РОССИЙСКАЯ ФЕДЕРАЦИЯ
 ОБЛАСТЬ ГОСУДАРСТВЕННОГО РЕЕСТРА ПРАВ НА НЕДВИЖИМОЕ ИМУЩЕСТВО И СДЕЛОК С НИМ

СВИДЕТЕЛЬСТВО
О ГОСУДАРСТВЕННОЙ РЕГИСТРАЦИИ ПРАВА
 Управление Федеральной службы государственной регистрации,
 кадастра и картографии по Пензенской области

Дата выдачи: "31" января 2013 года
 Документы-основания: Договор купли-продажи земельных долей от 07.12.2012 №055-01
 * Договор купли-продажи долей в земельных участках от 26.11.2012 №057

Субъект (субъекты) права: Владелец инвестиционных паев
 - закрытый републичный паевой инвестиционный фонд "Фонд Коллективные инвестиции", акции в которых установлены на основании данных лицевых счетов владельцев инвестиционных паев в реестре владельцев инвестиционных паев и счетов для владельцев инвестиционных паев

Вид права: Община долевой собственности

Объект права: Земельный участок для сельскохозяйственного назначения, категория земель: земля сельскохозяйственного назначения, общинный земельный участок № 58-43-2-018-201-001 (местонахождение) объекта: Участок находится примерно в 500 м от перекрестка на восток от проспекта "Левый" расположенного за пределами участка, адрес ориентира: Пензенская область, Малосердобинский район, с. Дружковка, ул. Набережная, 14а

Кадастровый (или условный) номер: 58-17-0130202-39

Существование ограничений (обременения) права: доверительное управление
 о чем в Едином государственном реестре прав на недвижимое имущество и сделок с ним "31" января 2013 года сделана запись регистрации № 58-43-2-018-201-001



Регистратор _____ Катанова С. А. _____
 (подпись) (подпись)



58 АБ № 354334

РОССИЙСКАЯ ФЕДЕРАЦИЯ
ЕДИНЫЙ ГОСУДАРСТВЕННЫЙ РЕЕСТР ПРАВ НА НЕДВИЖИМОЕ ИМУЩЕСТВО И СДЕЛКИ С НИМ

СВИДЕТЕЛЬСТВО
О ГОСУДАРСТВЕННОЙ РЕГИСТРАЦИИ ПРАВА

Управление Федеральной службы государственной регистрации,
кадастра и картографии по Пензенской области

Дата выдачи: "31" января 2013 года

Документы-основания: • Договор купли-продажи земельных долей от 07.12.2012 №055-01
• Договор купли-продажи долей в земельных участках от 26.11.2012 №057

Субъект (субъекты) права: Владелец инвестиционных паев
- закрытый региональный паевой инвестиционный фонд "Фонд-Коллективные инвестиции", данные о котором установлены на основании данных лицевых счетов владельцев инвестиционных паев в реестре владельцев инвестиционных паев и систем учета паевых инвестиционных паев

Вид права: Общая долевая собственность

Объект права: земельный участок для сельскохозяйственного использования, категория земель: земли сельскохозяйственного назначения, кадастровый №58-12/003/2013/018, адрес (адресная строка) объекта: Участок находится примерно в 400 м от перекрестка на пути от ориентира - моста, расположенного за пределами участка, адрес ориентира: р-н Максудовский, с/пос. Демново, ул. Звездная, д.23

Кадастровый (или инвентарный) номер: 58:17:0010201:11

Существующие ограничения (обременения) права: ограничений нет, уведомлено о чем в Едином государственном реестре прав на недвижимое имущество и сделок с ним "31" января 2013 года с кадастровым номером регистрации № 58-58/003/2013/018

Регистратор _____ Каскин С.А. (подпись)

58 АБ № 354335

РОССИЙСКАЯ ФЕДЕРАЦИЯ
ЕДИНЫЙ ГОСУДАРСТВЕННЫЙ РЕЕСТР ПРАВ НА НЕДВИЖИМОЕ ИМУЩЕСТВО И СДЕЛКИ С НИМ

СВИДЕТЕЛЬСТВО
О ГОСУДАРСТВЕННОЙ РЕГИСТРАЦИИ ПРАВА

Управление Федеральной службы государственной регистрации,
кадастра и картографии по Пензенской области

Дата выдачи: "31" января 2013 года

Документы-основания: • Договор купли-продажи земельных долей от 07.12.2012 №055-01
• Договор купли-продажи долей в земельных участках от 26.11.2012 №057

Субъект (субъекты) права: Владелец инвестиционных паев
- закрытый региональный паевой инвестиционный фонд "Фонд-Коллективные инвестиции", данные о котором установлены на основании данных лицевых счетов владельцев инвестиционных паев в реестре владельцев инвестиционных паев и систем учета паевых инвестиционных паев

Вид права: Общая долевая собственность

Объект права: земельный участок для сельскохозяйственного назначения, категория земель: земли сельскохозяйственного назначения, кадастровый №58-12/003/2013/018, адрес (адресная строка) объекта: Участок находится примерно в 400 м от перекрестка на пути от ориентира - моста, расположенного за пределами участка, адрес ориентира: р-н Максудовский, с/пос. Демново, ул. Звездная, д.23

Кадастровый (или инвентарный) номер: 58:17:0010201:11

Существующие ограничения (обременения) права: ограничений нет, уведомлено о чем в Едином государственном реестре прав на недвижимое имущество и сделок с ним "31" января 2013 года с кадастровым номером регистрации № 58-58/003/2013/018

Регистратор _____ Каскин С.А. (подпись)

58 АБ № 354336

РОССИЙСКАЯ ФЕДЕРАЦИЯ
ЕДИНЫЙ ГОСУДАРСТВЕННЫЙ РЕЕСТР ПРАВ НА НЕДВИЖИМОЕ ИМУЩЕСТВО И СДЕЛКИ С НИМ

СВИДЕТЕЛЬСТВО
О ГОСУДАРСТВЕННОЙ РЕГИСТРАЦИИ ПРАВА

Управление Федеральной службы государственной регистрации,
кадастра и картографии по Пензенской области

Дата выдачи: "31" января 2013 года

Документы-основания: • Договор купли-продажи земельных долей от 07.12.2012 №055-01
• Договор купли-продажи земельных участков сельскохозяйственного назначения от 14.11.2012 №14/11/2012

Субъект (субъекты) права: Владелица инвестиционных пасов
- Закрытый репитейл паевой инвестиционный фонд "Финанс-Коллективные вложения", данные о которых устанавливаются на основании данных лицевых счетов владельцев инвестиционных пасов в реестре владельцев инвестиционных пасов и счетов депо владельцев инвестиционных пасов

Вид права: Общая долевая собственность

Объект права: Земельный участок для сельскохозяйственного производства, категория земель: земли сельскохозяйственного назначения, общая площадь: 9017,421 кв. м, адрес (местонахождение) объекта: Участок находится примерно в 2500 м по направлению на запад от ориентира: здания, расположенного за пределами участка, адрес ориентира: р-н Малосердобинский, с. Новое Демкино, ул. Звездная, д.21

Кадастровый (или условный) номер: 58:17:0010501:9

Существующие ограничения (обременения) права: доверительное управление о чем в Едином государственном реестре прав на недвижимое имущество и сделок с ним "31" января 2013 года серия: запись регистрации № 58-58-12/003/2013-114

Регистратор _____ Каземин С.А. (подпись)

58 АБ № 354337

РОССИЙСКАЯ ФЕДЕРАЦИЯ
ЕДИНЫЙ ГОСУДАРСТВЕННЫЙ РЕЕСТР ПРАВ НА НЕДВИЖИМОЕ ИМУЩЕСТВО И СДЕЛКИ С НИМ

СВИДЕТЕЛЬСТВО
О ГОСУДАРСТВЕННОЙ РЕГИСТРАЦИИ ПРАВА

Управление Федеральной службы государственной регистрации,
кадастра и картографии по Пензенской области

Дата выдачи: "27" сентября 2012 года

Документы-основания: • Договор купли-продажи земельных долей от 07.09.2012г. №032
• Договор купли-продажи земельных долей от 22.08.2012г. №014

Субъект (субъекты) права: Владелица инвестиционных пасов
- Закрытый репитейл паевой инвестиционный фонд "Финанс-Коллективные вложения", данные о которых устанавливаются на основании данных лицевых счетов владельцев инвестиционных пасов в реестре владельцев инвестиционных пасов и счетов депо владельцев инвестиционных пасов

Вид права: Общая долевая собственность

Объект права: Земельный участок для сельскохозяйственного производства, категория земель: земли сельскохозяйственного назначения, общая площадь: 27071 кв. м, адрес (местонахождение) объекта: Участок находится примерно в 4 км по направлению на север от ориентира с.Малая Сердоба, расположенного за пределами участка, адрес ориентира: р-н Малосердобинский

Кадастровый (или условный) номер: 58:17:0150301:59

Существующие ограничения (обременения) права: доверительное управление о чем в Едином государственном реестре прав на недвижимое имущество и сделок с ним "27" сентября 2012 года серия: запись регистрации № 58-58-12/028/2012-533

Регистратор _____ Каземин С.А. (подпись)

58 АБ № 296542

СОМНАТЕАЛЪСТВО
О ГОСУДАРСТВЕННОЙ РЕГИСТРАЦИИ ПРАВА

Управление Федеральной службы государственной регистрации,
кадастра и картографии по Пензенской области

Дата выдачи: "27" сентября 2012 года

Документы-основания: • Договор купли-продажи земельных долей от 07.09.2012г. №032
• Договор купли-продажи земельных долей от 22.08.2012г. №014

Субъект (субъекты) права: Владельцы инвестиционных паев
• Закрытый републ. паевой инвестиционный фонд "Фонд-Капитальные вложения", данные о которых устанавливаются на основании данных лицевых счетов владельцев инвестиционных паев в реестре владельцев инвестиционных паев и счетов депо владельцев инвестиционных паев

Вид права: Общая долевая собственность

Объект права: Земельный участок для сельскохозяйственного производства, категория земель: земли сельскохозяйственного назначения, общая площадь: 328006 кв. м, адрес (местонахождение) объекта: Участок находится примерно в 5,2 км по направлению на север от ориентира с.Малая Сердоба, расположенного за пределами участка, адрес ориентира: р-н Малосердобинский

Кадастровый (или условный) номер: 58:17:0150301:58

Существующие ограничения (обременения) права: доверительное управление о чем в Едином государственном реестре прав на недвижимое имущество и сделок с ним "27" сентября 2012 года сделана запись регистрации № 58-58-12/028/2012-531

Регистратор **Козыров С. А.** (подпись)

58 АБ № 296541

СОМНАТЕАЛЪСТВО
О ГОСУДАРСТВЕННОЙ РЕГИСТРАЦИИ ПРАВА

Управление Федеральной службы государственной регистрации,
кадастра и картографии по Пензенской области

Дата выдачи: "27" сентября 2012 года

Документы-основания: • Договор купли-продажи земельных долей от 07.09.2012г. №032
• Договор купли-продажи земельных долей от 22.08.2012г. №015

Субъект (субъекты) права: Владельцы инвестиционных паев
• Закрытый републ. паевой инвестиционный фонд "Фонд-Капитальные вложения", данные о которых устанавливаются на основании данных лицевых счетов владельцев инвестиционных паев в реестре владельцев инвестиционных паев и счетов депо владельцев инвестиционных паев

Вид права: Общая долевая собственность

Объект права: Земельный участок для сельскохозяйственного производства, категория земель: земли сельскохозяйственного назначения, общая площадь: 108900 кв. м, адрес (местонахождение) объекта: Участок находится примерно в 6 км по направлению на северо-восток от ориентира с. Малая Сердоба, расположенного за пределами участка, адрес ориентира: р-н Малосердобинский

Кадастровый (или условный) номер: 58:17:0150301:57

Существующие ограничения (обременения) права: доверительное управление о чем в Едином государственном реестре прав на недвижимое имущество и сделок с ним "27" сентября 2012 года сделана запись регистрации № 58-58-12/028/2012-531

Регистратор **Козыров С. А.** (подпись)

58 АБ № 296540

РОССИЙСКАЯ ФЕДЕРАЦИЯ
ЕДИНЫЙ ГОСУДАРСТВЕННЫЙ РЕЕСТР ПРАВ НА НЕДВИЖИМОЕ ИМУЩЕСТВО И СДЕЛОК С НИМ

СВИДЕТЕЛЬСТВО
О ГОСУДАРСТВЕННОЙ РЕГИСТРАЦИИ ПРАВА

Управление Федеральной службы государственной регистрации,
кадастра и картографии по Пензенской области

Дата выдачи: "27" сентября 2012 года

Документы-основания: • Договор купли-продажи земельных долей от 07.09.2012г. №032
• Договор купли-продажи земельных долей от 22.08.2012г. №015

Субъект (субъекты) права: Владельцы инвестиционных паев
• Закрытый паевой инвестиционный фонд "Финанс-Капитальные вложения", данные о которых устанавливаются на основании данных лицевых счетов владельцев инвестиционных паев в реестре владельцев инвестиционных паев и счетов депо владельцев инвестиционных паев

Вид права: Община долевая собственность

Объект права: Земельный участок для сельскохозяйственного производства, категория земель: земли сельскохозяйственного назначения, общия площадь 66602 кв. м, адрес (местонахождение) объекта: Участок находится примерно в 6,5 км по направлению на север от ориентира с/Малая Сердоба, расположенного за пределами участка, адрес ориентира: р-н Малосердобинский

Кадастровый (или условный) номер: 58:17:0150301:12

Существующие ограничения (обременения) права: доверительное управление о чем в Едином государственном реестре прав на недвижимое имущество и сделок с ним "27" сентября 2012 года сделана запись регистрации № 58-58-12/028/2012-530

Регистратор **Каземин С. А.** (подпись)

58 АБ № 296539

РОССИЙСКАЯ ФЕДЕРАЦИЯ
ЕДИНЫЙ ГОСУДАРСТВЕННЫЙ РЕЕСТР ПРАВ НА НЕДВИЖИМОЕ ИМУЩЕСТВО И СДЕЛОК С НИМ

СВИДЕТЕЛЬСТВО
О ГОСУДАРСТВЕННОЙ РЕГИСТРАЦИИ ПРАВА

Управление Федеральной службы государственной регистрации,
кадастра и картографии по Пензенской области

Дата выдачи: "27" сентября 2012 года

Документы-основания: • Договор купли-продажи земельных долей от 07.09.2012г. №032
• Договор купли-продажи земельных долей от 22.08.2012г. №014

Субъект (субъекты) права: Владельцы инвестиционных паев
• Закрытый паевой инвестиционный фонд "Финанс-Капитальные вложения", данные о которых устанавливаются на основании данных лицевых счетов владельцев инвестиционных паев в реестре владельцев инвестиционных паев и счетов депо владельцев инвестиционных паев

Вид права: Община долевая собственность

Объект права: Земельный участок для сельскохозяйственного производства, категория земель: земли сельскохозяйственного назначения, общия площадь 2745848 кв. м, адрес (местонахождение) объекта: Участок находится примерно в 7,6 км по направлению на север-запад от ориентира с/Малая Сердоба, расположенного за пределами участка, адрес ориентира: р-н Малосердобинский

Кадастровый (или условный) номер: 58:17:0150201:12

Существующие ограничения (обременения) права: доверительное управление о чем в Едином государственном реестре прав на недвижимое имущество и сделок с ним "27" сентября 2012 года сделана запись регистрации № 58-58-12/028/2012-479

Регистратор **Каземин С. А.** (подпись)

58 АБ № 296538

ОБЩЕРЕСПУБЛИКАЦИОННЫЙ РЕЕСТР ПРАВ НА НЕДВИЖИМОЕ ИМУЩЕСТВО И СДЕЛОК С НИМ

ОБЯЗАТЕЛЬСТВО

О ГОСУДАРСТВЕННОЙ РЕГИСТРАЦИИ ПРАВА

Управление Федеральной службы государственной регистрации, кадастра и картографии по Пензенской области

Дата выдачи: "27" сентября 2012 года

Документы-основания: • Договор купли-продажи земельных долей от 07.09.2012г. №032
• Договор купли-продажи земельных долей от 22.08.2012г. №015

Субъект (субъекты) права: Владельца инвестиционных паев
- Закрытый паевой инвестиционный фонд "Фонд-Капитальные вложения", данные о котором устанавливаются на основании данных лицевых счетов владельцев инвестиционных паев в реестре владельцев инвестиционных паев и счетов депо владельцев инвестиционных паев

Вид права: Общая долевая собственность

Объект права: Земельный участок для сельскохозяйственного назначения, категория земель: земли сельскохозяйственного назначения, общая площадь: 32000 кв. м, адрес (местонахождение) объекта: Участок находится примерно в 1,6 км по направлению на северо-восток от ориентира с. Николаевка, расположенного за пределами участка, адрес ориентира: р. Малосердобинский

Кадастровый (или условный) номер: 58:17-0150201:11

Существующие ограничения (обременения) права: доверительное управление о чем в Едином государственном реестре прав на недвижимое имущество и сделок с ним "27" сентября 2012 года сделана запись регистрации № 58-58-12/028/2012-478

Регистратор  Казимир С. А. (подпись)

58 АБ № 296537

ОБЩЕРЕСПУБЛИКАЦИОННЫЙ РЕЕСТР ПРАВ НА НЕДВИЖИМОЕ ИМУЩЕСТВО И СДЕЛОК С НИМ

ОБЯЗАТЕЛЬСТВО

О ГОСУДАРСТВЕННОЙ РЕГИСТРАЦИИ ПРАВА

Управление Федеральной службы государственной регистрации, кадастра и картографии по Пензенской области

Дата выдачи: "27" сентября 2012 года

Документы-основания: • Договор купли-продажи земельных долей от 07.09.2012г. №032
• Договор купли-продажи земельных долей от 22.08.2012г. №015

Субъект (субъекты) права: Владельца инвестиционных паев
- Закрытый паевой инвестиционный фонд "Фонд-Капитальные вложения", данные о котором устанавливаются на основании данных лицевых счетов владельцев инвестиционных паев в реестре владельцев инвестиционных паев и счетов депо владельцев инвестиционных паев

Вид права: Общая долевая собственность

Объект права: Земельный участок для сельскохозяйственного назначения, категория земель: земли сельскохозяйственного назначения, общая площадь: 428000 кв. м, адрес (местонахождение) объекта: Участок находится примерно в 1,2 км по направлению на северо-восток от ориентира с. Николаевка, расположенного за пределами участка, адрес ориентира: р. Малосердобинский

Кадастровый (или условный) номер: 58:17-0150201:10

Существующие ограничения (обременения) права: доверительное управление о чем в Едином государственном реестре прав на недвижимое имущество и сделок с ним "27" сентября 2012 года сделана запись регистрации № 58-58-12/028/2012-477

Регистратор  Казимир С. А. (подпись)

58 АБ № 296536

РОССИЙСКАЯ ФЕДЕРАЦИЯ
ЕДИНЫЙ ГОСУДАРСТВЕННЫЙ РЕЕСТР ПРАВ НА НЕДВИЖИМОЕ ИМУЩЕСТВО И СДЕЛОК С НИМ

СВИДЕТЕЛЬСТВО
О ГОСУДАРСТВЕННОЙ РЕГИСТРАЦИИ ПРАВА

Управление Федеральной службы государственной регистрации,
кадастра и картографии по Пензенской области

Дата выдачи: "27" сентября 2012 года

Документы-основания: • Договор купли-продажи земельных долей от 07.09.2012г. №632
• Договор купли-продажи земельных долей от 22.08.2012г. №615

Субъект (субъекты) права: Владелец инвестиционных паев
- Закрытый паевой инвестиционный фонд "Фонд-Капитальные вложения", данные о котором устанавливаются на основании данных лицевых счетов владельцев инвестиционных паев в реестре владельцев инвестиционных паев и счетов депо владельцев инвестиционных паев

Вид права: Общая долевая собственность

Объект права: Земельный участок для сельскохозяйственного производства, категория земель: земли сельскохозяйственного назначения, общая площадь: 1054256 кв. м, адрес (местоположение) объекта: Участок находится примерно в 1,2 км по направлению на запад от ориентира с.Никольска, расположенного за пределами участка, адрес ориентира: р-н Малосердобинский

Кадастровый (или условный) номер: 58:17:0150101:93

Существующие ограничения (обременения) права: доверительное управление о чем в Едином государственном реестре прав на недвижимое имущество и сделок с ним "27" сентября 2012 года сделана запись регистрации № 58-58-12/028/2012-476

Регистратор: Каземир С. А. (подпись)

58. АБ. № 296535

РОССИЙСКАЯ ФЕДЕРАЦИЯ
ЕДИНЫЙ ГОСУДАРСТВЕННЫЙ РЕЕСТР ПРАВ НА НЕДВИЖИМОЕ ИМУЩЕСТВО И СДЕЛОК С НИМ

СВИДЕТЕЛЬСТВО
О ГОСУДАРСТВЕННОЙ РЕГИСТРАЦИИ ПРАВА

Управление Федеральной службы государственной регистрации,
кадастра и картографии по Пензенской области

Дата выдачи: "27" сентября 2012 года

Документы-основания: • Договор купли-продажи земельных долей от 07.09.2012г. №632
• Договор купли-продажи земельных долей от 22.08.2012г. №615

Субъект (субъекты) права: Владелец инвестиционных паев
- Закрытый паевой инвестиционный фонд "Фонд-Капитальные вложения", данные о котором устанавливаются на основании данных лицевых счетов владельцев инвестиционных паев в реестре владельцев инвестиционных паев и счетов депо владельцев инвестиционных паев

Вид права: Общая долевая собственность

Объект права: Земельный участок для сельскохозяйственного производства, категория земель: земли сельскохозяйственного назначения, общая площадь: 810394 кв. м, адрес (местоположение) объекта: Участок находится примерно в 2,2 км по направлению на юго-запад от ориентира с. Никольска, расположенного за пределами участка, адрес ориентира: р-н Малосердобинский

Кадастровый (или условный) номер: 58:17:0150101:92

Существующие ограничения (обременения) права: доверительное управление о чем в Едином государственном реестре прав на недвижимое имущество и сделок с ним "27" сентября 2012 года сделана запись регистрации № 58-58-12/028/2012-475

Регистратор: Каземир С. А. (подпись)

58. АБ. № 296534



ОБЩЕРоссийская ФЕДЕРАЦИЯ
ЕДИНЫЙ ГОСУДАРСТВЕННЫЙ РЕЕСТР ПРАВ НА НЕДВИЖИМОЕ ИМУЩЕСТВО И СДЕЛОК С НИМ

ОБНАРУЖЕНО
О ГОСУДАРСТВЕННОЙ РЕГИСТРАЦИИ ПРАВА

Управление Федеральной службы государственной регистрации,
кадастра и картографии по Пензенской области

"27" сентября 2012 года

Дата выдачи: "27" сентября 2012 года

Документы-основания: • Договор купли-продажи земельных долей от 07.09.2012г. №032
• Договор купли-продажи земельных долей от 22.08.2012г. №014

Субъект (субъекты) права: Владелец инвестиционных паев
- Закрытый паевой инвестиционный фонд "Финанс-Капитальные вложения", данные о котором устанавливаются на основании данных лицевых счетов владельцев инвестиционных паев в реестре владельцев инвестиционных паев и счетов депо владельцев инвестиционных паев

Вид права: Общая долевая собственность

Объект права: Земельный участок для сельскохозяйственного производства, категория земель: земли сельскохозяйственного назначения, общая площадь 13405 кв. м, адрес (местонахождение) объекта: Участок находится примерно в 5,6 км по направлению на юг от ориентира с. Малая Сердоба, расположенного за пределами участка, адрес ориентира: р-н Малосердобинский

Кадастровый (или условный) номер: 58-17-0190201-93

Существующие ограничения (обременения) права: доверительное управление о чем в Едином государственном реестре прав на недвижимое имущество и сделок с ним "27" сентября 2012 года сделана запись регистрации № 58-58-12/028/2012-611

Регистратор  
(подпись)

58 АБ № 296396 

ОБЩЕРоссийская ФЕДЕРАЦИЯ
ЕДИНЫЙ ГОСУДАРСТВЕННЫЙ РЕЕСТР ПРАВ НА НЕДВИЖИМОЕ ИМУЩЕСТВО И СДЕЛОК С НИМ

ОБНАРУЖЕНО
О ГОСУДАРСТВЕННОЙ РЕГИСТРАЦИИ ПРАВА

Управление Федеральной службы государственной регистрации,
кадастра и картографии по Пензенской области

"27" сентября 2012 года

Дата выдачи: "27" сентября 2012 года

Документы-основания: • Договор купли-продажи земельных долей от 07.09.2012г. №032

Субъект (субъекты) права: Владелец инвестиционных паев
- Закрытый паевой инвестиционный фонд "Финанс-Капитальные вложения", данные о котором устанавливаются на основании данных лицевых счетов владельцев инвестиционных паев в реестре владельцев инвестиционных паев и счетов депо владельцев инвестиционных паев

Вид права: Общая долевая собственность

Объект права: Земельный участок для сельскохозяйственного производства, категория земель: земли сельскохозяйственного назначения, общая площадь 1941552 кв. м, адрес (местонахождение) объекта: Участок находится примерно в 6,0 км по направлению на юго-запад от ориентира с. Малая Сердоба, расположенного за пределами участка, адрес ориентира: р-н Малосердобинский

Кадастровый (или условный) номер: 58-17-0190201-94

Существующие ограничения (обременения) права: доверительное управление о чем в Едином государственном реестре прав на недвижимое имущество и сделок с ним "27" сентября 2012 года сделана запись регистрации № 58-58-12/028/2012-612

Регистратор  
(подпись)

58 АБ № 296395 

РОССИЙСКАЯ ФЕДЕРАЦИЯ
ЕДИНЬЕ ГОСУДАРСТВЕННОЕ РЕЕСТРНОЕ ПРАВО НА НЕДВИЖИМОЕ ИМУЩЕСТВО И СДЕЛОК С НИМ

СВИДЕТЕЛЬСТВО
О ГОСУДАРСТВЕННОЙ РЕГИСТРАЦИИ ПРАВА

Управление Федеральной службы государственной регистрации,
кадастра и картографии по Пензенской области

"27" сентября 2012 года

Дата выдачи:

Документы-основания: • Договор купли-продажи земельных долей от 07.09.2012г. №032

• Договор купли-продажи земельных долей от 22.08.2012г. №014

Субъект (субъекты) права: Владельцы инвестиционных паев
- Закрытый паевой инвестиционный фонд "Финанс-Капитальные вложения", данные о
которых устанавливаются на основании данных лицевых счетов владельцев инвестиционных
паев и реестре владельцев инвестиционных паев и счетов депозитов владельцев инвестиционных
паев

Вид права: Общая долевая собственность

Объект права: Земельный участок для сельскохозяйственного производства, категория
земель: земли сельскохозяйственного назначения, общая площадь 1659765 кв. м, адрес
(местонахождение) объекта: Участок находится примерно в 6,7 км по направлению на юго-
запад от ориентира с. Малая Сердоба, расположенного за пределами участка, адрес ориентира:
р-н Малосердобинский

Кадастровый (или условный) номер: 58:17:0190201:96

Существующие ограничения (обременения) права: доверительное управление
о чем в Едином государственном реестре прав на недвижимое имущество и сделок с ним "27"
сентября 2012 года сделана запись регистрации № 58-58-12/028/2012-613

Регистратор  Катенин С. А. (подпись)

58 АБ № 296394

РОССИЙСКАЯ ФЕДЕРАЦИЯ
ЕДИНЬЕ ГОСУДАРСТВЕННОЕ РЕЕСТРНОЕ ПРАВО НА НЕДВИЖИМОЕ ИМУЩЕСТВО И СДЕЛОК С НИМ

СВИДЕТЕЛЬСТВО
О ГОСУДАРСТВЕННОЙ РЕГИСТРАЦИИ ПРАВА

Управление Федеральной службы государственной регистрации,
кадастра и картографии по Пензенской области

"27" сентября 2012 года

Дата выдачи:

Документы-основания: • Договор купли-продажи земельных долей от 07.09.2012г. №032

• Договор купли-продажи земельных долей от 22.08.2012г. №014

Субъект (субъекты) права: Владельцы инвестиционных паев
- Закрытый паевой инвестиционный фонд "Финанс-Капитальные вложения", данные о
которых устанавливаются на основании данных лицевых счетов владельцев инвестиционных
паев в реестре владельцев инвестиционных паев и счетов депозитов владельцев инвестиционных
паев

Вид права: Общая долевая собственность

Объект права: Земельный участок для сельскохозяйственного производства, категория
земель: земли сельскохозяйственного назначения, общая площадь 1919766 кв. м, адрес
(местонахождение) объекта: Участок находится примерно в 3,1 км по направлению на юг от
ориентира с. Малая Сердоба, расположенного за пределами участка, адрес ориентира: р-н
Малосердобинский

Кадастровый (или условный) номер: 58:17:0190201:96

Существующие ограничения (обременения) права: доверительное управление
о чем в Едином государственном реестре прав на недвижимое имущество и сделок с ним "27"
сентября 2012 года сделана запись регистрации № 58-58-12/028/2012-614

Регистратор  Катенин С. А. (подпись)

58 АБ № 296393



РОССИЙСКАЯ ФЕДЕРАЦИЯ
ОБЛАСТНОЕ АГЕНТСТВО
© ГОСУДАРСТВЕННОЙ РЕГИСТРАЦИИ ПРАВА
 Управление Федеральной службы государственной регистрации,
 кадастра и картографии по Пензенской области

"27" сентября 2012 года

Дата выдачи: "27" сентября 2012 года

Документы-основания: • Договор купли-продажи земельных долей от 07.09.2012г. №032
 • Договор купли-продажи земельных долей от 22.08.2012г. №014

Субъект (субъекты) права: Владелец инвестиционных паев
 - Закрытый паевой инвестиционный фонд "Финанс-Капитальные вложения", данные о которых устанавливаются на основании данных лицевых счетов владельцев инвестиционных паев в реестре владельцев инвестиционных паев и счетов для владельцев инвестиционных паев

Вид права: Общая долевая собственность

Объект права: Земельный участок для сельскохозяйственного производства, категория земель: земля сельскохозяйственного назначения, общая площадь: 627668 кв. м, адрес (местонахождение) объекта: Участок находится примерно в 1,5 км по направлению на юг от ориентира: с. Малая Сердоба, расположенного за пределами участка, адрес ориентира: рн Малосердобинский

Кадастровый (или условный) номер: 58:17:0190201-99

Существующие ограничения (обременения) права: доверительное управление о чем в Едином государственном реестре прав на недвижимое имущество и сделок с ним. "27" сентября 2012 года сделана запись регистрации № 58-58-12/028/2012-617

Регистратор  (подпись)



58 АБ № 296390

РОССИЙСКАЯ ФЕДЕРАЦИЯ
ОБЛАСТНОЕ АГЕНТСТВО
© ГОСУДАРСТВЕННОЙ РЕГИСТРАЦИИ ПРАВА
 Управление Федеральной службы государственной регистрации,
 кадастра и картографии по Пензенской области

"27" сентября 2012 года

Дата выдачи: "27" сентября 2012 года

Документы-основания: • Договор купли-продажи земельных долей от 14.09.2012г. №033
 • Договор купли-продажи земельных долей от 22.08.2012г. №015

Субъект (субъекты) права: Владелец инвестиционных паев
 - Закрытый паевой инвестиционный фонд "Финанс-Капитальные вложения", данные о которых устанавливаются на основании данных лицевых счетов владельцев инвестиционных паев в реестре владельцев инвестиционных паев и счетов для владельцев инвестиционных паев

Вид права: Общая долевая собственность

Объект права: Земельный участок для сельскохозяйственного производства, категория земель: земля сельскохозяйственного назначения, общая площадь: 60156 кв. м, адрес (местонахождение) объекта: Участок находится примерно в 5000 м по направлению на юг от ориентира: с. Малосердобинский, расположенного на территории участка, адрес ориентира: Пензенская область, Малосердобинский район, с/п. Топковский, с. Топков, ул. Садовая, д. 1

Кадастровый (или условный) номер: 58:17:0190102-29

Существующие ограничения (обременения) права: доверительное управление о чем в Едином государственном реестре прав на недвижимое имущество и сделок с ним. "27" сентября 2012 года сделана запись регистрации № 58-58-12/028/2012-190

Регистратор  (подпись)



58 АБ № 296351



ОБЩЕСТВО С ОГРАНИЧЕННОЙ ОТВЕТСТВЕННОСТЬЮ
«ФИНИКАЛЬ»

О ГОСУДАРСТВЕННОЙ РЕГИСТРАЦИИ ПРАВА
Управление Федеральной службы государственной регистрации,
кадастра и картографии по Пензенской области

Дата подачи: "27" сентября 2012 года

Документы-основания: • Договор купли-продажи земельного участка № 14-08/2012/З-0023
• Договор купли-продажи земельных долей от 22.08.2012г. №015

Субъект (субъекты) права: Владения инвестиционных паев
- Закрытый паевой инвестиционный фонд "Финика-Капитал: Инвестиции", данные о котором опубликованы на сайте Единого государственного реестра недвижимости в Едином государственном реестре недвижимости паев и акций долевого участия в инвестиционных паев

Вид права: Общая долевая собственность

Объект права: Земельный участок для сельскохозяйственного производства, категория земель: земли сельскохозяйственного назначения, общая площадь: 127719 кв. м, адрес (местонахождение) объекта: Участок находится примерно в 2500 м до центра города на территории организации, созданной специально для проведения работ, работ организации: Пензенская область, Малосельский район, с/п. Толькаев, с. Толькаев, ул. Зоицына, д. 1.

Кадастровый (или условный) номер: 18-17-0190302-17

Существующие ограничения (обременения) права: обременения отсутствуют и не в Едином государственном реестре прав на недвижимое имущество и сделок с ним "27" сентября 2012 года (далее запись регистрации № 54-58-12/028/2012-19)

Регистратор: _____
Клиент: А. _____ (подпись)

58 АБ У 296348

ОБЩЕСТВО С ОГРАНИЧЕННОЙ ОТВЕТСТВЕННОСТЬЮ
«ФИНИКАЛЬ»

О ГОСУДАРСТВЕННОЙ РЕГИСТРАЦИИ ПРАВА
Управление Федеральной службы государственной регистрации,
кадастра и картографии по Пензенской области

Дата подачи: "27" сентября 2012 года

Документы-основания: • Договор купли-продажи земельного участка № 14-08/2012/З-0023
• Договор купли-продажи земельных долей от 22.08.2012г. №015

Субъект (субъекты) права: Владения инвестиционных паев
- Закрытый паевой инвестиционный фонд "Финика-Капитал: Инвестиции", данные о котором опубликованы на сайте Единого государственного реестра недвижимости в Едином государственном реестре недвижимости паев и акций долевого участия в инвестиционных паев

Вид права: Общая долевая собственность

Объект права: Земельный участок для сельскохозяйственного производства, категория земель: земли сельскохозяйственного назначения, общая площадь: 299165 кв. м, адрес (местонахождение) объекта: Участок находится примерно в 1500 м до центра города на территории организации, созданной специально для проведения работ, работ организации: Пензенская область, Малосельский район, с/п. Толькаев, с. Толькаев, ул. Зоицына, д. 1.

Кадастровый (или условный) номер: 18-17-0190302-16

Существующие ограничения (обременения) права: обременения отсутствуют и не в Едином государственном реестре прав на недвижимое имущество и сделок с ним "27" сентября 2012 года (далее запись регистрации № 54-58-12/028/2012-19)

Регистратор: _____
Клиент: А. _____ (подпись)

58 АБ У 296347

ОБНАТЧЕАЛЪСТВО
О ГОСУДАРСТВЕННОЙ РЕГИСТРАЦИИ ПРАВА

Управление Федеральной службы государственной регистрации,
кадастра и картографии по Пензенской области

Дата выдачи: "27" сентября 2012 года

Документы-основания: • Договор купли-продажи земельного участка от 14.09.2012г. №016
• Договор купли-продажи земельного участка от 22.08.2012г. №016

Субъект (субъекты) права: Владелец инвестиционных паев
- Закрытый паевой инвестиционный фонд "Фонд-Капитальные классы", данные о котором установлены в Едином государственном реестре прав на недвижимое имущество и сделок с ним в реестре кадастровых инвестиционных паев и счетов для владельцев инвестиционных паев

Вид права: Община собственников

Объект права: Земельный участок для сельскохозяйственного производства, категория земель: земля для сельскохозяйственного назначения, разрешенное использование для ведения сельскохозяйственного производства, общая площадь 37 101 00 кв. м, адрес (местонахождение) объекта: Участок находится примерно в 2000 м от населенного пункта от центра города Пензы, расположенного на территории земельного участка, площадью Пензенская область, Маршадобинский район, с/поселков, с. Толале, т.п. Златина, дом 1.

Кадастровый (или условный) номер: 58-17-0100302-15

Судебное решение (арбитражное) право, договор, дарение, наследство и т.п. в Едином государственном реестре прав на недвижимое имущество и сделок с ним: "27" сентября 2012 года дата в Едином государственном реестре прав № 58-58-17/028/2012-388

Регистратор   (подпись)

58 АБ № 296346 

ОБНАТЧЕАЛЪСТВО
О ГОСУДАРСТВЕННОЙ РЕГИСТРАЦИИ ПРАВА

Управление Федеральной службы государственной регистрации,
кадастра и картографии по Пензенской области

Дата выдачи: "27" сентября 2012 года

Документы-основания: • Договор купли-продажи земельного участка от 14.09.2012г. №016
• Договор купли-продажи земельного участка от 22.08.2012г. №016

Субъект (субъекты) права: Владелец инвестиционных паев
- Закрытый паевой инвестиционный фонд "Фонд-Капитальные классы", данные о котором установлены в Едином государственном реестре прав на недвижимое имущество и сделок с ним в реестре кадастровых инвестиционных паев и счетов для владельцев инвестиционных паев

Вид права: Община собственников

Объект права: Земельный участок, категория земель: земля для сельскохозяйственного назначения, разрешенное использование для ведения сельскохозяйственного производства, общая площадь 37 101 00 кв. м, адрес (местонахождение) объекта: Участок находится примерно в 2000 м от населенного пункта от центра города Пензы, расположенного на территории земельного участка, площадью Пензенская область, Маршадобинский район, с/поселков, с. Толале, т.п. Златина, дом 1.

Кадастровый (или условный) номер: 58-17-000050-54

Судебное решение (арбитражное) право, договор, дарение, наследство и т.п. в Едином государственном реестре прав на недвижимое имущество и сделок с ним: "27" сентября 2012 года дата в Едином государственном реестре прав № 58-58-17/028/2012-388

Регистратор   (подпись)

58 АБ № 296340 











ФЕДЕРАЦИЯ ОБЩЕСТВЕННЫХ СЪЕДИНЕНИЙ РОССИИ
ОБЩЕСТВА

ОБЪЯВЛЕНИЕ
О ГОСУДАРСТВЕННОЙ РЕГИСТРАЦИИ ПРАВА

Управление Федеральной службы государственной регистрации, кадастра и картографии по Пензенской области

Дата выдачи: 29 декабря 2012 года
Документы-основания: Договор купли-продажи доли в земельном участке от 06.12.2012 №048-01

• Договор купли-продажи доли в земельном участке от 22.11.2012 №048
Субъект (субъекты) права: Владелец инвестиционных прав
- Закрытый паевой фонд инвестиционный фонд "Фонд-Капитал Инвестиционный", данные о котором указаны в разделе на основании данных Единого государственного реестра недвижимости и реестре государственных инвестиционных паев и счетов для учета доли в инвестиционных паев

Вид права: Общедолевая собственность
Объект права: Земельный участок для сельскохозяйственного назначения, категория земель: земли сельскохозяйственного назначения, кадастровый номер: 58-17-0060401-01/01, площадью 0,0000 кв. м, адрес: Пензенская область, Устиновский район, с/поселение: с/поселение на территории участка: Ореховый жемчужный, Усть-Камарский район, Пензенская область, Мамарский район, Ключевский с/п., с. Ключи ул. Мещанская д. 1

Кадастровый (или условный) номер: 58-17-0060401-01
Существующие ограничения (обременения) права: доверительное управление и доля в Едином государственном реестре прав на недвижимое имущество и сделок с ним 29 декабря 2012 года серия: з/п, регистрационный № 58-58-12/077/2012/01

Регистратор: Козлов С. А. (подпись)

58 АБ Х: 309786

ФЕДЕРАЦИЯ ОБЩЕСТВЕННЫХ СЪЕДИНЕНИЙ РОССИИ
ОБЩЕСТВА

ОБЪЯВЛЕНИЕ
О ГОСУДАРСТВЕННОЙ РЕГИСТРАЦИИ ПРАВА

Управление Федеральной службы государственной регистрации, кадастра и картографии по Пензенской области

Дата выдачи: 29 декабря 2012 года
Документы-основания: Договор купли-продажи доли в земельном участке от 06.12.2012 №048-01

• Договор купли-продажи доли в земельном участке от 22.11.2012 №048
Субъект (субъекты) права: Владелец инвестиционных прав
- Закрытый паевой фонд инвестиционный фонд "Фонд-Капитал Инвестиционный", данные о котором указаны в разделе на основании данных Единого государственного реестра недвижимости и реестре государственных инвестиционных паев и счетов для учета доли в инвестиционных паев

Вид права: Общедолевая собственность
Объект права: Земельный участок для сельскохозяйственного назначения, категория земель: земли сельскохозяйственного назначения, кадастровый номер: 58-17-0060401-01/01, площадью 0,0000 кв. м, адрес: Пензенская область, Устиновский район, с/поселение: с/поселение на территории участка: Ореховый жемчужный, Усть-Камарский район, Пензенская область, Мамарский район, Ключевский с/п., с. Ключи ул. Мещанская д. 1

Кадастровый (или условный) номер: 58-17-0060401-01
Существующие ограничения (обременения) права: доверительное управление и доля в Едином государственном реестре прав на недвижимое имущество и сделок с ним 29 декабря 2012 года серия: з/п, регистрационный № 58-58-12/077/2012/01

Регистратор: Козлов С. А. (подпись)

58 АБ Х: 309785

СВЕДЕНИЯ

О ГОСУДАРСТВЕННОЙ РЕГИСТРАЦИИ ПРАВА

Управление Федеральной службы государственной регистрации,
кадастра и картографии по Пензенской области

Дата выдачи: 29 декабря 2012 года

Документы-основания: Договор купли-продажи доли в земельном участке от 06.12.2012 №048-01

• Договор купли-продажи доли в земельном участке от 22.11.2012 №048

Субъект (субъекты) права: Индивидуальный предприниматель

• Закрытый реестровый паевой инвестиционный фонд "Фонд Клиринг для бизнеса", данные о котором устанавливаются на основании данных Единого государственного реестра недвижимости и сведений Единого государственного реестра недвижимости

Вид права: Обременение собственности

Объект права: Земельный участок для сельскохозяйственного назначения, категория земель: земля населенных пунктов, вид разрешенного использования: для размещения объектов Установлено специальное ограничение использования за пределами участка. Прямой адрес: Пензенская область, район: Ленинский район, поселение: на территории поселка Ленинский адрес: поселок Ленинский, Микрорайонный район, Колхозный с/д, д. Колхоз, ул. Мухоморова, д. 2

Кадастровый (или условный) номер: 58:17:0060001:06

Существующее ограничение (обременение) права: Договор купли-продажи доли в Едином государственном реестре недвижимости от 06.12.2012 №048-01 от 29 декабря 2012 года с кадастровым номером 58:17:0060001:06

Регистратор: Колесник С. А. VII. (подпись)

58 АБ № 309782

СВЕДЕНИЯ

О ГОСУДАРСТВЕННОЙ РЕГИСТРАЦИИ ПРАВА

Управление Федеральной службы государственной регистрации,
кадастра и картографии по Пензенской области

Дата выдачи: 29 декабря 2012 года

Документы-основания: Договор купли-продажи доли в земельном участке от 06.12.2012 №048-01

• Договор купли-продажи доли в земельном участке от 22.11.2012 №048

Субъект (субъекты) права: Индивидуальный предприниматель

• Закрытый реестровый паевой инвестиционный фонд "Фонд Клиринг для бизнеса", данные о котором устанавливаются на основании данных Единого государственного реестра недвижимости и сведений Единого государственного реестра недвижимости

Вид права: Обременение собственности

Объект права: Земельный участок для сельскохозяйственного назначения, категория земель: земля населенных пунктов, вид разрешенного использования: для размещения объектов Установлено специальное ограничение использования за пределами участка. Прямой адрес: Пензенская область, район: Ленинский район, поселение: на территории поселка Ленинский адрес: поселок Ленинский, Микрорайонный район, Колхозный с/д, д. Колхоз, ул. Мухоморова, д. 2

Кадастровый (или условный) номер: 58:17:0060001:06

Существующее ограничение (обременение) права: Договор купли-продажи доли в Едином государственном реестре недвижимости от 06.12.2012 №048-01 от 29 декабря 2012 года с кадастровым номером 58:17:0060001:06

Регистратор: Колесник С. А. VII. (подпись)

58 АБ № 309783

ОБЩЕСТВО С ОГРАНИЧЕННОЙ ОТВЕТСТВЕННОСТЬЮ
«СВЯТАЯ ТРАВА»

Управление Федеральной службы государственной регистрации, кадастра и картографии по Пензенской области

Дата выдачи: 29 октября 2012 года

Документы-основания: Договор купли-продажи земель в земельном участке от 06.12.2012 №048-01

• Договор купли-продажи земель в земельном участке от 22.11.2012 №048

Субъект (субъекты) права: Владелец инвестиционных прав

• Закрытый паевой инвестиционный фонд "Фонд-Капитал" (инвестиционный), данные о котором указаны в Едином государственном реестре прав на недвижимое имущество и сделок с ним в разделе "Инвестиционные фонды и паевые инвестиционные фонды"

Вид права: Общественное использование

Объект права: Земельный участок для сельскохозяйственного назначения, категория земель "земли населенных пунктов", вид разрешенного использования "для размещения объектов размещения отходов", площадью 0,0000 кв. м, адрес (местонахождение) объекта: Удальцовское сельское поселение, Давыдовский район, Пензенская область, Мухоморова ул. №12. Почтовый адрес: Пензенская область, Давыдовский район, Кичкасский с/п. с. Кичка, ул. Мухоморова, д.12

Кадастровый (или условный) номер: 58:17:006010:23

Существующие обременения (обременения) права: отсутствуют

• в Едином государственном реестре прав на недвижимое имущество и сделок с ним 29 октября 2012 года сведения занесены регистрационный № 18-18-12/037/2012

Регистратор: Козлова С. А.

58 АБ № 309769

ОБЩЕСТВО С ОГРАНИЧЕННОЙ ОТВЕТСТВЕННОСТЬЮ
«СВЯТАЯ ТРАВА»

Управление Федеральной службы государственной регистрации, кадастра и картографии по Пензенской области

Дата выдачи: 29 октября 2012 года

Документы-основания: Договор купли-продажи земель в земельном участке от 06.12.2012 №048-01

• Договор купли-продажи земель в земельном участке от 22.11.2012 №048

Субъект (субъекты) права: Владелец инвестиционных прав

• Закрытый паевой инвестиционный фонд "Фонд-Капитал" (инвестиционный), данные о котором указаны в Едином государственном реестре прав на недвижимое имущество и сделок с ним в разделе "Инвестиционные фонды и паевые инвестиционные фонды"

Вид права: Общественное использование

Объект права: Земельный участок для сельскохозяйственного назначения, категория земель "земли населенных пунктов", вид разрешенного использования "для размещения объектов размещения отходов", площадью 0,0000 кв. м, адрес (местонахождение) объекта: Удальцовское сельское поселение, Давыдовский район, Пензенская область, Мухоморова ул. №12. Почтовый адрес: Пензенская область, Давыдовский район, Кичкасский с/п. с. Кичка, ул. Мухоморова, д.12

Кадастровый (или условный) номер: 58:17:006010:23

Существующие обременения (обременения) права: отсутствуют

• в Едином государственном реестре прав на недвижимое имущество и сделок с ним 29 октября 2012 года сведения занесены регистрационный № 18-18-12/037/2012

Регистратор: Козлова С. А.

58 АБ № 309768

ОБЩЕСТВЕННАЯ ПАЛАТА
РОССИЙСКОЙ ФЕДЕРАЦИИ
ЕДИНЫЙ ГОСУДАРСТВЕННЫЙ РЕЕСТР ПРАВ НА НЕДВИЖИМОЕ ИМУЩЕСТВО И СДЕЛОК С НИМ

ОБЯЗАТЕЛЬСТВО
О ГОСУДАРСТВЕННОЙ РЕГИСТРАЦИИ ПРАВА

Управление Федеральной службы государственной регистрации,
кадастра и картографии по Пензенской области

Дата выдачи: "27" сентября 2012 года

Документы-основания: • Договор купли-продажи земельных долей от 07.09.2012г. №032
• Договор купли-продажи земельных долей от 22.08.2012г. №014

Субъект (субъекты) права: Владельцы инвестиционных паев
- Закрытый паевой инвестиционный фонд "Фонд-Капитальные вложения", данные о которых устанавливаются на основании данных лицевых счетов владельцев инвестиционных паев в реестре владельцев инвестиционных паев и счетов депо владельцев инвестиционных паев.

Вид права: Общая долевая собственность.

Объект права: Земельный участок для сельскохозяйственного производства, категории земель: земли сельскохозяйственного назначения, общая площадь: 728635 кв. м, адрес (местонахождение) объекта: Участок находится примерно в 1,8 км по направлению на северо-восток от ориентира Пензенская область, Малосердобинский район, с. Марьина, расположенного на территории участка

Кадастровый (или условный) номер: 58:17:0010503:16

Существующие ограничения (обременения) права: доверительное управление о чем в Едином государственном реестре прав на недвижимое имущество и сделок с ним "27" сентября 2012 года сделана запись регистрации № 58-58-12/028/2012-425

Регистратор _____
Казинков С.А. (подпись)

58 АБ № 296441

ОБЩЕСТВЕННАЯ ПАЛАТА
РОССИЙСКОЙ ФЕДЕРАЦИИ
ЕДИНЫЙ ГОСУДАРСТВЕННЫЙ РЕЕСТР ПРАВ НА НЕДВИЖИМОЕ ИМУЩЕСТВО И СДЕЛОК С НИМ

ОБЯЗАТЕЛЬСТВО
О ГОСУДАРСТВЕННОЙ РЕГИСТРАЦИИ ПРАВА

Управление Федеральной службы государственной регистрации,
кадастра и картографии по Пензенской области

Дата выдачи: "27" сентября 2012 года

Документы-основания: • Договор купли-продажи земельных долей от 07.09.2012г. №032
• Договор купли-продажи земельных долей от 22.08.2012г. №014

Субъект (субъекты) права: Владельцы инвестиционных паев
- Закрытый паевой инвестиционный фонд "Фонд-Капитальные вложения", данные о которых устанавливаются на основании данных лицевых счетов владельцев инвестиционных паев в реестре владельцев инвестиционных паев и счетов депо владельцев инвестиционных паев.

Вид права: Общая долевая собственность.

Объект права: Земельный участок для сельскохозяйственного производства, категории земель: земли сельскохозяйственного назначения, общая площадь: 3064675 кв. м, адрес (местонахождение) объекта: Участок находится примерно в 2,4 км по направлению на север от ориентира Пензенская область, Малосердобинский район, с. Марьина, расположенного на территории участка

Кадастровый (или условный) номер: 58:17:0010503:15

Существующие ограничения (обременения) права: доверительное управление о чем в Едином государственном реестре прав на недвижимое имущество и сделок с ним "27" сентября 2012 года сделана запись регистрации № 58-58-12/028/2012-424

Регистратор _____
Казинков С.А. (подпись)

58 АБ № 296440

РОССИЙСКАЯ ФЕДЕРАЦИЯ
САМАЯ ГОСУДАРСТВЕННАЯ РЕЕСТР СЛУЖБА НА НЕДВИЖИМОЕ ИМУЩЕСТВО И СДЕЛКИ С НИМ

СВИДЕТЕЛЬСТВО
О ГОСУДАРСТВЕННОЙ РЕГИСТРАЦИИ ПРАВА

Управление Федеральной службы государственной регистрации,
кадастра и картографии по Пензенской области

Дата выдачи: "27" сентября 2012 года

Документы-основания: • Договор купли-продажи земельных долей от 07.09.2012г. №032
• Договор купли-продажи земельных долей от 22.08.2012г. №014

Субъект (субъекты) права: Владельцы инвестиционных паев
- Закрытый паевой инвестиционный фонд "Финанс-Капитальные вложения", данные о которых устанавливаются на основании данных лицевых счетов владельцев инвестиционных паев в реестре владельцев инвестиционных паев и счетов депо владельцев инвестиционных паев

Вид права: Общая долевая собственность

Объект права: Земельный участок для сельскохозяйственного производства, категория земель: земля сельскохозяйственного назначения, общая площадь: 315993 кв. м адрес (местонахождение) объекта: Участок находится примерно в 2,7 км по направлению на северо-восток от ориентира Пензенская область, Мамосердобинский район, с. Марьевка, расположенного за пределами участка

Кадастровый (или условный) номер: 58-17-0010503/14

Существующие ограничения (обременения) права: доверительное управление о чем в Едином государственном реестре прав на недвижимое имущество и сделок с ним "27" сентября 2012 года сделана запись регистрации № 58-58-12/028/2012-423

Регистратор
Козенков С. А. (подпись)



58 АБ № 296439

РОССИЙСКАЯ ФЕДЕРАЦИЯ
САМАЯ ГОСУДАРСТВЕННАЯ РЕЕСТР СЛУЖБА НА НЕДВИЖИМОЕ ИМУЩЕСТВО И СДЕЛКИ С НИМ

СВИДЕТЕЛЬСТВО
О ГОСУДАРСТВЕННОЙ РЕГИСТРАЦИИ ПРАВА

Управление Федеральной службы государственной регистрации,
кадастра и картографии по Пензенской области

Дата выдачи: "27" сентября 2012 года

Документы-основания: • Договор купли-продажи земельных долей от 07.09.2012г. №032
• Договор купли-продажи земельных долей от 22.08.2012г. №014

Субъект (субъекты) права: Владельцы инвестиционных паев
- Закрытый паевой инвестиционный фонд "Финанс-Капитальные вложения", данные о которых устанавливаются на основании данных лицевых счетов владельцев инвестиционных паев в реестре владельцев инвестиционных паев и счетов депо владельцев инвестиционных паев

Вид права: Общая долевая собственность

Объект права: Земельный участок для сельскохозяйственного производства, категория земель: земля сельскохозяйственного назначения, общая площадь: 16369 кв. м адрес (местонахождение) объекта: Участок находится примерно в 5,2 км по направлению на северо-восток от ориентира Пензенская область, Мамосердобинский район, с. Марьевка, расположенного за пределами участка

Кадастровый (или условный) номер: 58-17-0010502/9

Существующие ограничения (обременения) права: доверительное управление о чем в Едином государственном реестре прав на недвижимое имущество и сделок с ним "27" сентября 2012 года сделана запись регистрации № 58-58-12/028/2012-422

Регистратор
Козенков С. А. (подпись)



58 АБ № 296438

РОССИЙСКАЯ ФЕДЕРАЦИЯ
СВЯТАТЕЛЬСТВО
О ГОСУДАРСТВЕННОЙ РЕГИСТРАЦИИ ПРАВА
 Управление Федеральной службы государственной регистрации,
 кадастра и картографии по Пензенской области

Дата выдачи: "27" сентября 2012 года

Документы-основания: • Договор купли-продажи земельных долей от 07.09.2012г. №032
 • Договор купли-продажи земельных долей от 22.08.2012г. №014

Субъект (субъекты) права: Владельцы инвестиционных паев
 - Закрытый паевой инвестиционный фонд "Фонд-Капитальные вложения", данные о которых устанавливаются на основании данных лицевых счетов владельцев инвестиционных паев в реестре владельцев инвестиционных паев и счетов депо владельцев инвестиционных паев

Вид права: Общая долевая собственность

Объект права: Земельный участок для сельскохозяйственного производства, категория земель: земли сельскохозяйственного назначения, общая площадь: 24035 кв. м, адрес (местонахождение) объекта: Участок находится примерно в 5,4 км по направлению на северо-восток от ориентира Пензенская область, Малосерафимский район, с. Марьевка, расположенного за пределами участка

Кадастровый (или условный) номер: 58:17:0010502:8

Существующие ограничения (обременения) права: доверительное управление о чем в Едином государственном реестре прав на недвижимое имущество и сделок с ним "27" сентября 2012 года сделана запись регистрации № 58-58-12/028/2012-421

Регистратор
 Казенин С.А.

 (подпись)

58 АБ № 296437

РОССИЙСКАЯ ФЕДЕРАЦИЯ
СВЯТАТЕЛЬСТВО
О ГОСУДАРСТВЕННОЙ РЕГИСТРАЦИИ ПРАВА
 Управление Федеральной службы государственной регистрации,
 кадастра и картографии по Пензенской области

Дата выдачи: "27" сентября 2012 года

Документы-основания: • Договор купли-продажи земельных долей от 07.09.2012г. №032
 • Договор купли-продажи земельных долей от 22.08.2012г. №015

Субъект (субъекты) права: Владельцы инвестиционных паев
 - Закрытый паевой инвестиционный фонд "Фонд-Капитальные вложения", данные о которых устанавливаются на основании данных лицевых счетов владельцев инвестиционных паев в реестре владельцев инвестиционных паев и счетов депо владельцев инвестиционных паев

Вид права: Общая долевая собственность

Объект права: Земельный участок для сельскохозяйственного производства, категория земель: земли сельскохозяйственного назначения, общая площадь: 72166 кв. м, адрес (местонахождение) объекта: Участок находится примерно в 5,3 км по направлению на северо-восток от ориентира Пензенская область, Малосерафимский район, с. Марьевка, расположенного за пределами участка

Кадастровый (или условный) номер: 58:17:0010502:7

Существующие ограничения (обременения) права: доверительное управление о чем в Едином государственном реестре прав на недвижимое имущество и сделок с ним "27" сентября 2012 года сделана запись регистрации № 58-58-12/028/2012-420

Регистратор
 Казенин С.А.

 (подпись)

58 АБ № 296436

РОССИЙСКАЯ ФЕДЕРАЦИЯ
ОБЛАСТНОЙ ГОСУДАРСТВЕННЫЙ РЕЕСТР ПРАВ НА НЕДВИЖИМОЕ ИМУЩЕСТВО И СДЕЛОК С НИМ

ОБЪЯВЛЕНИЕ
О ГОСУДАРСТВЕННОЙ РЕГИСТРАЦИИ ПРАВА

Управление Федеральной службы государственной регистрации,
кадастра и картографии по Пензенской области

Дата выдачи: "27" сентября 2012 года

Документы-основания: • Договор купли-продажи земельных долей от 07.09.2012г. №032
• Договор купли-продажи земельных долей от 22.08.2012г. №015

Субъект (субъекты) права: Владельцы инвестиционных паев
- Закрытый паевой инвестиционный фонд "Фонд-Капитальные вложения", данные о которых устанавливаются на основании данных лицевых счетов владельцев инвестиционных паев в реестре владельцев инвестиционных паев и счетов депо владельцев инвестиционных паев

Вид права: Общая долевая собственность.

Объект права: Земельный участок для сельскохозяйственного производства, категория земель: земли сельскохозяйственного назначения, общая площадь 13399 кв. м, адрес (местонахождение) объекта: Участок находится примерно в 2,5 км по направлению на запад от ориентира с: Липовка, расположенного за пределами участка, адрес ориентира: рп Малосердобинский

Кадастровый (или условный) номер: 58:17:0010502:12

Существующие ограничения (обременения) права: доверительное управление о чем в Едином государственном реестре прав на недвижимое имущество и сделок с ним "27" сентября 2012 года сделана запись регистрации № 58:58:12/028/2012-419

Регистратор **Казанова С. А.** (подпись)

58 АБ № 296435

РОССИЙСКАЯ ФЕДЕРАЦИЯ
ОБЛАСТНОЙ ГОСУДАРСТВЕННЫЙ РЕЕСТР ПРАВ НА НЕДВИЖИМОЕ ИМУЩЕСТВО И СДЕЛОК С НИМ

ОБЪЯВЛЕНИЕ
О ГОСУДАРСТВЕННОЙ РЕГИСТРАЦИИ ПРАВА

Управление Федеральной службы государственной регистрации,
кадастра и картографии по Пензенской области

Дата выдачи: "27" сентября 2012 года

Документы-основания: • Договор купли-продажи земельных долей от 07.09.2012г. №032
• Договор купли-продажи земельных долей от 22.08.2012г. №015

Субъект (субъекты) права: Владельцы инвестиционных паев
- Закрытый паевой инвестиционный фонд "Фонд-Капитальные вложения", данные о которых устанавливаются на основании данных лицевых счетов владельцев инвестиционных паев в реестре владельцев инвестиционных паев и счетов депо владельцев инвестиционных паев

Вид права: Общая долевая собственность.

Объект права: Земельный участок для сельскохозяйственного производства, категория земель: земли сельскохозяйственного назначения, общая площадь 266430 кв. м, адрес (местонахождение) объекта: Участок находится примерно в 2,8 км по направлению на запад от ориентира с: Липовка, расположенного за пределами участка, адрес ориентира: рп Малосердобинский

Кадастровый (или условный) номер: 58:17:0010502:11

Существующие ограничения (обременения) права: доверительное управление о чем в Едином государственном реестре прав на недвижимое имущество и сделок с ним "27" сентября 2012 года сделана запись регистрации № 58:58:12/028/2012-418

Регистратор **Казанова С. А.** (подпись)

58 АБ № 296434

ОБЩЕРУССКАЯ ФЕДЕРАЦИЯ
СВЯТАТЫАЛЪСЪО
О ГОСУДАРСТВЕННОЙ РЕГИСТРАЦИИ ПРАВА
 Управление Федеральной службы государственной регистрации,
 кадастра и картографии по Пензенской области

Дата выдачи: "27" сентября 2012 года

Документы-основания: • Договор купли-продажи земельных долей от 07.09.2012г. №032
 • Договор купли-продажи земельных долей от 22.08.2012г. №014

Субъект (субъекты) права: Владельцы инвестиционных паев
 - Закрытый паевой инвестиционный фонд "Фонд-Капитальные вложения", данные о которых устанавливаются на основании данных лицевых счетов владельцев инвестиционных паев в реестре владельцев инвестиционных паев и счетов депо владельцев инвестиционных паев

Вид права: Общая долевая собственность

Объект права: Земельный участок для сельскохозяйственного производства, категория земель: земля сельскохозяйственного назначения, общая площадь: 2403560 кв. м, адрес (местоположение) объекта: Участок находится примерно в 3,5 км по направлению на север от ориентира Пензенская область, Малосердобинский район, с.Марьина, расположенного за пределами участка

Кадастровый (или условный) номер: 58:17:0010401:40

Существующие ограничения (обременения) права: доверительное управление о чем в Едином государственном реестре прав на недвижимое имущество и сделок с ним "27" сентября 2012 года сделана запись регистрации № 58-58-12/028/2012-417

Регистратор **Казенков С. А.** (подпись)

58 АБ № 296433

ОБЩЕРУССКАЯ ФЕДЕРАЦИЯ
СВЯТАТЫАЛЪСЪО
О ГОСУДАРСТВЕННОЙ РЕГИСТРАЦИИ ПРАВА
 Управление Федеральной службы государственной регистрации,
 кадастра и картографии по Пензенской области

Дата выдачи: "27" сентября 2012 года

Документы-основания: • Договор купли-продажи земельных долей от 07.09.2012г. №032
 • Договор купли-продажи земельных долей от 22.08.2012г. №014

Субъект (субъекты) права: Владельцы инвестиционных паев
 - Закрытый паевой инвестиционный фонд "Фонд-Капитальные вложения", данные о которых устанавливаются на основании данных лицевых счетов владельцев инвестиционных паев в реестре владельцев инвестиционных паев и счетов депо владельцев инвестиционных паев

Вид права: Общая долевая собственность

Объект права: Земельный участок для сельскохозяйственного производства, категория земель: земля сельскохозяйственного назначения, общая площадь: 85665 кв. м, адрес (местоположение) объекта: Участок находится примерно в 6,9 км по направлению на север от ориентира Пензенская область, Малосердобинский район, с.Марьина, расположенного за пределами участка

Кадастровый (или условный) номер: 58:17:0010401:39

Существующие ограничения (обременения) права: доверительное управление о чем в Едином государственном реестре прав на недвижимое имущество и сделок с ним "27" сентября 2012 года сделана запись регистрации № 58-58-12/028/2012-416

Регистратор **Казенков С. А.** (подпись)

58 АБ № 296432

СОБЛАТЕНАЛЪСТВО
О ГОСУДАРСТВЕННОЙ РЕГИСТРАЦИИ ПРАВА
 Управление Федеральной службы государственной регистрации,
 кадастра и картографии по Пензенской области

Дата выдачи: "27" сентября 2012 года

Документы-основания: • Договор купли-продажи земельных долей от 07.09.2012г. №012
 • Договор купли-продажи земельных долей от 22.08.2012г. №014

Субъект (субъекты) права: Владальны инвестиционных паев
 - Закрытый паевой инвестиционный фонд "Финанс-Капитальные инвестиции", лицами в которых устанавливаются на основании данных лицевых счетов владельцев инвестиционных паев в реестре владельцев инвестиционных паев и счетов депо владельцы инвестиционных паев

Вид права: Общая долевая ответственность

Объект права: Земельный участок для сельскохозяйственного производства, категория земель: земли сельскохозяйственного назначения, общая площадь 98491 кв. м, адрес (местонахождение) объекта: Участок находится примерно в 6,1 км по направлению на север от ориентира: Пензенская область, Малосердобинский район, с. Марьина, расположенного за пределами участка

Кадастровый (или условный) номер: 58:1700:0401:28

Существующие ограничения (обременения) права: доверительное управление о чем в Едином государственном реестре прав на недвижимое имущество и сделок с ним "27" сентября 2012 года сделана запись регистрации № 58-58-12/028/2012-415

Регистратор  Кашинский, А. А. (подпись)

58 АБ № 296431 

СОБЛАТЕНАЛЪСТВО
О ГОСУДАРСТВЕННОЙ РЕГИСТРАЦИИ ПРАВА
 Управление Федеральной службы государственной регистрации,
 кадастра и картографии по Пензенской области

Дата выдачи: "27" сентября 2012 года

Документы-основания: • Договор купли-продажи земельных долей от 07.09.2012г. №012
 • Договор купли-продажи земельных долей от 22.08.2012г. №014

Субъект (субъекты) права: Владальны инвестиционных паев
 - Закрытый паевой инвестиционный фонд "Финанс-Капитальные инвестиции", лицами в которых устанавливаются на основании данных лицевых счетов владельцев инвестиционных паев в реестре владельцев инвестиционных паев и счетов депо владельцы инвестиционных паев

Вид права: Общая долевая ответственность

Объект права: Земельный участок для сельскохозяйственного производства, категория земель: земли сельскохозяйственного назначения, общая площадь 56286 кв. м, адрес (местонахождение) объекта: Участок находится примерно в 7,3 км по направлению на север от ориентира: Пензенская область, Малосердобинский район, с. Марьина, расположенного за пределами участка

Кадастровый (или условный) номер: 58:1700:0401:27

Существующие ограничения (обременения) права: доверительное управление о чем в Едином государственном реестре прав на недвижимое имущество и сделок с ним "27" сентября 2012 года сделана запись регистрации № 58-58-12/028/2012-414

Регистратор  Кашинский, А. А. (подпись)

58 АБ № 296430 





СОБЛЯДАТЕЛЬСТВО
О ГОСУДАРСТВЕННОЙ РЕГИСТРАЦИИ ПРАВА

Управление Федеральной службы государственной регистрации,
кадастра и картографии по Пензенской области

Дата выдачи: 27 сентября 2012 года

Документы-основания: Договор купли-продажи земельных долей от 07.09.2012г. №632
• Договор купли-продажи земельных долей от 22.08.2012г. №015

Субъект (субъекты) права: Владение инвестиционных паев
- Закрытый паевой инвестиционный фонд "Фонд-Капитальные вложения", данные о которых опубликованы на основании данных Единого государственного реестра инвестиционных паев в реестре владельцев инвестиционных паев и счетов для владельцев инвестиционных паев

Вид права: Общая долевая собственность

Объект права: Земельный участок для сельскохозяйственного производства, категория земель: земли сельскохозяйственного назначения, общая площадь: 13200 кв. м, адрес (местонахождение) объекта: Участок находится примерно в 1,6 км по направлению на северо-запад от ориентира Пензенская область, Малосердобинский район, с/пункт, расположенного за пределами участка

Кадастровый (или условный) номер: 58:17:000000:00

Существующие ограничения (обременения) права: договорное управление о чем в Едином государственном реестре прав на недвижимое имущество и сделок с ним: 27 сентября 2012 года сделка записана регистрацией № 58-58:17:000000:00-006

Регистратор
Касимов С.А.
(подпись)

58 АБ № 296457

СОБЛЯДАТЕЛЬСТВО
О ГОСУДАРСТВЕННОЙ РЕГИСТРАЦИИ ПРАВА

Управление Федеральной службы государственной регистрации,
кадастра и картографии по Пензенской области

Дата выдачи: 27 сентября 2012 года

Документы-основания: Договор купли-продажи земельных долей от 07.09.2012г. №632
• Договор купли-продажи земельных долей от 22.08.2012г. №015

Субъект (субъекты) права: Владение инвестиционных паев
- Закрытый паевой инвестиционный фонд "Фонд-Капитальные вложения", данные о которых опубликованы на основании данных Единого государственного реестра инвестиционных паев и счетов для владельцев инвестиционных паев

Вид права: Общая долевая собственность

Объект права: Земельный участок для сельскохозяйственного производства, категория земель: земли сельскохозяйственного назначения, общая площадь: 29000 кв. м, адрес (местонахождение) объекта: Участок находится примерно в 2,0 км по направлению на северо-запад от ориентира Пензенская область, Малосердобинский район, с/пункт, расположенного за пределами участка

Кадастровый (или условный) номер: 58:17:000000:00

Существующие ограничения (обременения) права: договорное управление о чем в Едином государственном реестре прав на недвижимое имущество и сделок с ним: 27 сентября 2012 года сделка записана регистрацией № 58-58:17:000000:00-005

Регистратор
Касимов С.А.
(подпись)

58 АБ № 296456

СОМНАТЕАЛЬСТВО
О ГОСУДАРСТВЕННОЙ РЕГИСТРАЦИИ ПРАВА

Управление Федеральной службы государственной регистрации,
кадастра и картографии по Пензенской области

Дата выдачи: "27" сентября 2012 года

Документы-основания: • Договор купли-продажи земельных долей от 07.09.2012г. №012
• Договор купли-продажи земельных долей от 22.08.2012г. №015

Субъект (субъекты) права: Владения инвестиционных паев
• Закрытый паевой инвестиционный фонд "Фонд-Капитальные вложения" паевца о котором устанавливается на основании данных биржевых счетов владение инвестиционных паев в реестре владельцев инвестиционных паев и счетов депо владельцев инвестиционных паев

Вид права: Общая долевая собственность

Объект права: Земельный участок для сельскохозяйственного назначения, категория земель: земли сельскохозяйственного назначения, общая площадь 44000 кв. м, адрес (местонахождение) объекта: Участок находится площадью в 4,7 км. по направлению на северо-запад от ориентира Пензенская область, Максеевской район, с.Чушкив расположенного за пределами участка

Кадастровый (или условный) номер: 58:17:000000:87

Существующие ограничения (обременения) права: доверительное управление о чем в Едином государственном реестре прав на недвижимое имущество и сделок с ним "27" сентября 2012 года сделка записана, регистрации № 53-58-12/028/2012-404

Регистратор  (подпись)

58 АБ № 296455

СОМНАТЕАЛЬСТВО
О ГОСУДАРСТВЕННОЙ РЕГИСТРАЦИИ ПРАВА

Управление Федеральной службы государственной регистрации,
кадастра и картографии по Пензенской области

Дата выдачи: "27" сентября 2012 года

Документы-основания: • Договор купли-продажи земельных долей от 07.09.2012г. №052
• Договор купли-продажи земельных долей от 22.08.2012г. №015

Субъект (субъекты) права: Владения инвестиционных паев
• Закрытый паевой инвестиционный фонд "Фонд-Капитальные вложения", паевца о котором устанавливается на основании данных биржевых счетов владение инвестиционных паев в реестре владельцев инвестиционных паев и счетов депо владельцев инвестиционных паев

Вид права: Общая долевая собственность

Объект права: Земельный участок, категория земель: земли сельскохозяйственного назначения, разрешенное использование: для ведения сельскохозяйственного производства, общая площадь 88500 кв. м, адрес (местонахождение) объекта: Участок находится площадью в 4,3 км по направлению на северо-восток от ориентира Пензенская область, Максеевской район, с.Чушкив, расположенного за пределами участка

Кадастровый (или условный) номер: 58:17:000000:87

Существующие ограничения (обременения) права: доверительное управление о чем в Едином государственном реестре прав на недвижимое имущество и сделок с ним "27" сентября 2012 года сделка записана, регистрации № 53-58-12/028/2012-403

Регистратор  (подпись)

58 АБ № 296454



**ОБЛАСТНОЕ УПРАВЛЕНИЕ
ФЕДЕРАЛЬНОЙ СЛУЖБЫ ГОСУДАРСТВЕННОЙ РЕГИСТРАЦИИ,
КАДАСТРА И КАРТОГРАФИИ ПО ЛЕНИНСКОЙ ОБЛАСТИ**

**ОБЪЯВЛЕНИЕ
О ГОСУДАРСТВЕННОЙ РЕГИСТРАЦИИ ПРАВА**

Управление Федеральной службы государственной регистрации,
кадастра и картографии по Ленинградской области

Дата выдачи: "27" сентября 2012 года

Документы-основания: • Договор купли-продажи земельных долей от 07.09.2012г. №032
• Договор купли-продажи земельных долей от 22.08.2012г. №015

Субъект (субъекты) права: Владальцы инвестиционных паев
- Закрытый паевой инвестиционный фонд "Фонд-Калужские клоуны", запись о котором осуществляется на основании данных сведений кадастров инвестиционных паев в реестре владельцев инвестиционных паев и сведений о владельцах инвестиционных паев

Вид права: Обладание долей собственности

Объект права: Земельный участок для сельскохозяйственного производства, категория земель: земли сельскохозяйственного назначения, общая площадь: 585000 кв. м, адрес (местонахождение) объекта: Участок находится примерно в 2,7 км по направлению на юго-запад от ориентира Ленинградская область, Малосельский район, с/поселок, расположенного на предельном участке

Кадастровый (или условный) номер: 58:17:008000:034

Существующие ограничения (обременения) права: договорное управление о чем в Едином государственном реестре прав на недвижимое имущество и сделок с ним "27" сентября 2012 года сделана запись регистрации № 58:58:12028/2012-400

Регистратор  Калужин С.А. (подпись)

58 АБ № 296451

**ОБЛАСТНОЕ УПРАВЛЕНИЕ
ФЕДЕРАЛЬНОЙ СЛУЖБЫ ГОСУДАРСТВЕННОЙ РЕГИСТРАЦИИ,
КАДАСТРА И КАРТОГРАФИИ ПО ЛЕНИНСКОЙ ОБЛАСТИ**

**ОБЪЯВЛЕНИЕ
О ГОСУДАРСТВЕННОЙ РЕГИСТРАЦИИ ПРАВА**

Управление Федеральной службы государственной регистрации,
кадастра и картографии по Ленинградской области

Дата выдачи: "27" сентября 2012 года

Документы-основания: • Договор купли-продажи земельных долей от 07.09.2012г. №032
• Договор купли-продажи земельных долей от 22.08.2012г. №015

Субъект (субъекты) права: Владальцы инвестиционных паев
- Закрытый паевой инвестиционный фонд "Фонд-Калужские клоуны", запись о котором осуществляется на основании данных сведений кадастров инвестиционных паев в реестре владельцев инвестиционных паев и сведений о владельцах инвестиционных паев

Вид права: Обладание долей собственности

Объект права: Земельный участок для сельскохозяйственного производства, категория земель: земли сельскохозяйственного назначения, общая площадь: 187200 кв. м, адрес (местонахождение) объекта: Участок находится примерно в 2,25 км по направлению на юго-запад от ориентира Ленинградская область, Малосельский район, с/поселок, расположенного на предельном участке

Кадастровый (или условный) номер: 58:17:008000:035

Существующие ограничения (обременения) права: договорное управление о чем в Едином государственном реестре прав на недвижимое имущество и сделок с ним "27" сентября 2012 года сделана запись регистрации № 58:58:12028/2012-394

Регистратор  Калужин С.А. (подпись)

58 АБ № 296450

РОССИЙСКАЯ ФЕДЕРАЦИЯ
СВИДЕТЕЛЬСТВО
О ГОСУДАРСТВЕННОЙ РЕГИСТРАЦИИ ПРАВА
 Управление Федеральной службы государственной регистрации,
 кадастра и картографии по Пензенской области

Дата выдачи: 27 сентября 2012 года
 Документы-основания: Договор купли-продажи земельных долей от 07.09.2012г. №032

• Договор купли-продажи земельных долей от 02.08.2012г. №014

Субъект (субъекты) права: Владелец инвестиционных паев
 - Закрытый паевой инвестиционный фонд "Финанс-Капитальные вложения", данные о которых устанавливаются на основании данных лицевых счетов владельцев инвестиционных паев в реестре владельцев инвестиционных паев и счетов денежной владельцев инвестиционных паев

Вид права: Общая доля в собственности
 Объект права: Земельный участок для сельскохозяйственного производства, категория земель: земля сельскохозяйственного назначения, общая площадь: 951528 кв. м, адрес (местонахождение) объекта: Участок находится примерно в 2,8 км по направлению на юго-запад от ориентира с. Малая Сердоба, расположенного на территории участка, адрес ориентира: р-н Малосердобинский

Кадастровый (или условный) номер: 58:17:0190101:30

Существующие ограничения (обременения) права: доверительное управление о чем в Едином государственном реестре прав на недвижимое имущество и сделок с ним. 27 сентября 2012 года сделана запись регистрации № 58-58-12/028/2012-574

Регистратор:  
 Киселева (подпись)

58 АБ № 296483 

РОССИЙСКАЯ ФЕДЕРАЦИЯ
СВИДЕТЕЛЬСТВО
О ГОСУДАРСТВЕННОЙ РЕГИСТРАЦИИ ПРАВА
 Управление Федеральной службы государственной регистрации,
 кадастра и картографии по Пензенской области

Дата выдачи: 27 сентября 2012 года
 Документы-основания: Договор купли-продажи земельных долей от 07.09.2012г. №032

• Договор купли-продажи земельных долей от 02.08.2012г. №014

Субъект (субъекты) права: Владелец инвестиционных паев
 - Закрытый паевой инвестиционный фонд "Финанс-Капитальные вложения", данные о которых устанавливаются на основании данных лицевых счетов владельцев инвестиционных паев в реестре владельцев инвестиционных паев и счетов денежной владельцев инвестиционных паев

Вид права: Общая доля в собственности
 Объект права: Земельный участок для сельскохозяйственного производства, категория земель: земля сельскохозяйственного назначения, общая площадь: 111529 кв. м, адрес (местонахождение) объекта: Участок находится примерно в 2,7 км по направлению на юго-запад от ориентира с. Малая Сердоба, расположенного на территории участка, адрес ориентира: р-н Малосердобинский

Кадастровый (или условный) номер: 58:17:0190101:31

Существующие ограничения (обременения) права: доверительное управление о чем в Едином государственном реестре прав на недвижимое имущество и сделок с ним. 27 сентября 2012 года сделана запись регистрации № 58-58-12/028/2012-575

Регистратор:  
 Киселева (подпись)

58 АБ № 296482 

РОССИЙСКАЯ ФЕДЕРАЦИЯ
СЕРВИС ГОСУДАРСТВЕННОГО РЕЕСТРА ПРАВ НА НЕДВИЖИМОЕ ИМУЩЕСТВО И СДЕЛОК С НИМ

ОБЯЗАТЕЛЬСТВО
О ГОСУДАРСТВЕННОЙ РЕГИСТРАЦИИ ПРАВА

Управление Федеральной службы государственной регистрации,
 кадастра и картографии по Пензенской области

Дата выдачи: 27 октября 2012 года

Документы-основания: • Договор купли-продажи земельных долей от 07.09.2012г. №032
 • Договор купли-продажи земельных долей от 22.08.2012г. №014


Субъект (субъекты) права: Владелец инвестиционных паев
 • Открытый репозиторий паевой инвестиционный фонд "Фонд Капитальные вложения", данные о которых устанавливаются на основании данных лицевых счетов владельцев инвестиционных паев в реестре владельцев инвестиционных паев и счетов депо владельцев инвестиционных паев

Вид права: Общая долевая собственность

Объект права: Земельный участок для сельскохозяйственного производства, категория земель: земля сельскохозяйственного назначения, кадастровый номер: 58-17-0190101-32 (местоположение) объект: Участок находится примерно в 4,1 км от центра п.п. Мухоморова, расположенного за пределами участка, адрес ориентира: р-п Малосердобинский

Кадастровый (или условный) номер: 58-17-0190101-32

Существующие ограничения (обременения) права: доверительное управление о чем в Едином государственном реестре прав на недвижимое имущество и сделок с ним 27 сентября 2012 года сделана запись регистрации № 58-58-12/028/2012-576

Регистратор:  (подпись)

58 АБ № 296481

РОССИЙСКАЯ ФЕДЕРАЦИЯ
СЕРВИС ГОСУДАРСТВЕННОГО РЕЕСТРА ПРАВ НА НЕДВИЖИМОЕ ИМУЩЕСТВО И СДЕЛОК С НИМ

ОБЯЗАТЕЛЬСТВО
О ГОСУДАРСТВЕННОЙ РЕГИСТРАЦИИ ПРАВА

Управление Федеральной службы государственной регистрации,
 кадастра и картографии по Пензенской области

Дата выдачи: 27 октября 2012 года

Документы-основания: • Договор купли-продажи земельных долей от 07.09.2012г. №032
 • Договор купли-продажи земельных долей от 22.08.2012г. №014

Субъект (субъекты) права: Владелец инвестиционных паев
 • Открытый репозиторий паевой инвестиционный фонд "Фонд Капитальные вложения", данные о которых устанавливаются на основании данных лицевых счетов владельцев инвестиционных паев в реестре владельцев инвестиционных паев и счетов депо владельцев инвестиционных паев

Вид права: Общая долевая собственность

Объект права: Земельный участок для сельскохозяйственного производства, категория земель: земля сельскохозяйственного назначения, кадастровый номер: 58-17-0190101-32 (местоположение) объект: Участок находится примерно в 4,3 км от центра п.п. Мухоморова, расположенного за пределами участка, адрес ориентира: р-п Малосердобинский

Кадастровый (или условный) номер: 58-17-0190101-32

Существующие ограничения (обременения) права: доверительное управление о чем в Едином государственном реестре прав на недвижимое имущество и сделок с ним 27 сентября 2012 года сделана запись регистрации № 58-58-12/028/2012-577

Регистратор:  (подпись)

58 АБ № 296480



РОССИЙСКАЯ ФЕДЕРАЦИЯ
СЕРВИС ГОСУДАРСТВЕННОГО РЕЕСТРА ПРАВ НА НЕДВИЖИМОЕ ИМУЩЕСТВО И СДЕЛОК С НИМ

ОБНАРУЖЕНО
О ГОСУДАРСТВЕННОЙ РЕГИСТРАЦИИ ПРАВА

Управление Федеральной службы государственной регистрации,
кадастра и картографии по Пензенской области

Дата выдачи: 27 сентября 2012 года

Документы-основания: Договор купли-продажи земельных долей от 07.09.2012г. №032
• Договор купли-продажи земельных долей от 22.08.2012г. №014

Субъект (субъекты) права: Владения инвестиционных паев
- Закрытый реплай паевой инвестиционный фонд "Финанс-Капитальные вложения", данные о которых устанавливаются на основании данных лицевых счетов владельцев инвестиционных паев в реестре владельцев инвестиционных паев и счетов для владельцев инвестиционных паев

Вид права: Общая долевая собственность

Объект права: Земельный участок для сельскохозяйственного производства, категория земель: земля сельскохозяйственного назначения, общая площадь: 6764 кв. м, адрес (местонахождение) объекта: Участок находится примерно в 3,6 км по направлению на юго-запад от центра п/с. Матиза Сергеева, расположенного за пределами участка. Адрес ориентира: р-н Малосердобинский

Кадастровый (или условный) номер: 58:17:0190101:36

Существующие ограничения (обременения) права: доверительное управление
о чем в Едином государственном реестре прав на недвижимое имущество и сделок с ним "27" сентября 2012 года сделана запись регистрации № 58-58-12/028/2012-580

Регистратор: [подпись] (подпись)

58 АБ № 296477

РОССИЙСКАЯ ФЕДЕРАЦИЯ
СЕРВИС ГОСУДАРСТВЕННОГО РЕЕСТРА ПРАВ НА НЕДВИЖИМОЕ ИМУЩЕСТВО И СДЕЛОК С НИМ

ОБНАРУЖЕНО
О ГОСУДАРСТВЕННОЙ РЕГИСТРАЦИИ ПРАВА

Управление Федеральной службы государственной регистрации,
кадастра и картографии по Пензенской области

Дата выдачи: 27 сентября 2012 года

Документы-основания: Договор купли-продажи земельных долей от 07.09.2012г. №032
• Договор купли-продажи земельных долей от 22.08.2012г. №014

Субъект (субъекты) права: Владения инвестиционных паев
- Закрытый реплай паевой инвестиционный фонд "Финанс-Капитальные вложения", данные о которых устанавливаются на основании данных лицевых счетов владельцев инвестиционных паев в реестре владельцев инвестиционных паев и счетов для владельцев инвестиционных паев

Вид права: Общая долевая собственность

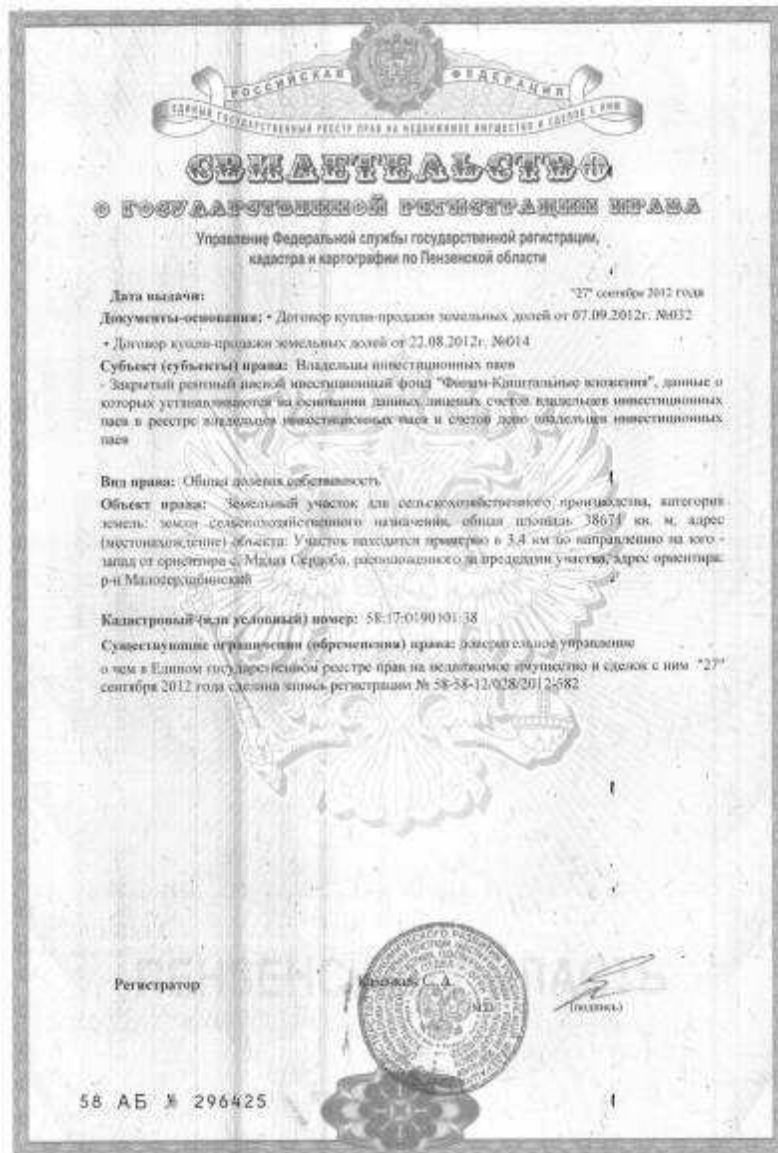
Объект права: Земельный участок для сельскохозяйственного производства, категория земель: земля сельскохозяйственного назначения, общая площадь: 42452 кв. м, адрес (местонахождение) объекта: Участок находится примерно в 3,2 км по направлению на юго-запад от центра п/с. Матиза Сергеева, расположенного за пределами участка. Адрес ориентира: р-н Малосердобинский

Кадастровый (или условный) номер: 58:17:0190101:37

Существующие ограничения (обременения) права: доверительное управление
о чем в Едином государственном реестре прав на недвижимое имущество и сделок с ним "27" сентября 2012 года сделана запись регистрации № 58-58-12/028/2012-581

Регистратор: [подпись] (подпись)

58 АБ № 296426



РОССИЙСКАЯ ФЕДЕРАЦИЯ
САМЫЙ ГОСУДАРСТВЕННЫЙ РЕЕСТР ПРАВ НА НЕДВИЖИМОЕ ИМУЩЕСТВО И СДЕЛОК С НИМ

СВИДЕТЕЛЬСТВО

О ГОСУДАРСТВЕННОЙ РЕГИСТРАЦИИ ПРАВА

Управление Федеральной службы государственной регистрации, кадастра и картографии по Пензенской области

Дата выдачи: 27 сентября 2012 года

Документы-основания: Договор купли-продажи земельных долей от 07.09.2012г. №032

• Договор купли-продажи земельных долей от 22.08.2012г. №014


Субъект (субъекты) права: Владельцы инвестиционных паев
- Закрытый паевой инвестиционный фонд "Фонд-Капитальные вложения", данные о которых устанавливаются на основании данных лицевых счетов владельцев инвестиционных паев в реестре владельцев инвестиционных паев и счетов депозитариев инвестиционных паев


Вид права: Общая долевая собственность

Объект права: Земельный участок для сельскохозяйственного производства, категория земель: земли сельскохозяйственного назначения, общая площадь 222872 кв. м, адрес (местонахождение) объекта: Участок находится примерно в 2,3 км от центра города на юго-запад от ориентира с. Малая Сердоба, расположенной за пределами участка, адрес ориентира: р-н Малосердобинский.

Кадастровый (или условный) номер: 58:17:0190101-30

Существующие ограничения (обременения) права: доверительное управление о чем в Едином государственном реестре прав на недвижимое имущество и сделок с ним 27 сентября 2012 года сделана запись регистрации № 58-58-12/028/2012-584

Регистратор  (подпись)



58 АБ № 296423

РОССИЙСКАЯ ФЕДЕРАЦИЯ
САМЫЙ ГОСУДАРСТВЕННЫЙ РЕЕСТР ПРАВ НА НЕДВИЖИМОЕ ИМУЩЕСТВО И СДЕЛОК С НИМ

СВИДЕТЕЛЬСТВО

О ГОСУДАРСТВЕННОЙ РЕГИСТРАЦИИ ПРАВА

Управление Федеральной службы государственной регистрации, кадастра и картографии по Пензенской области

Дата выдачи: 27 сентября 2012 года

Документы-основания: Договор купли-продажи земельных долей от 07.09.2012г. №032

• Договор купли-продажи земельных долей от 22.08.2012г. №014

Субъект (субъекты) права: Владельцы инвестиционных паев
- Закрытый паевой инвестиционный фонд "Фонд-Капитальные вложения", данные о которых устанавливаются на основании данных лицевых счетов владельцев инвестиционных паев в реестре владельцев инвестиционных паев и счетов депозитариев инвестиционных паев


Вид права: Общая долевая собственность

Объект права: Земельный участок для сельскохозяйственного производства, категория земель: земли сельскохозяйственного назначения, общая площадь 16605 кв. м, адрес (местонахождение) объекта: Участок находится примерно в 0,6 км по направлению на юго-запад от ориентира с. Малая Сердоба, расположенного за пределами участка, адрес ориентира: р-н Малосердобинский

Кадастровый (или условный) номер: 58:17:0190101-41

Существующие ограничения (обременения) права: доверительное управление о чем в Едином государственном реестре прав на недвижимое имущество и сделок с ним 27 сентября 2012 года сделана запись регистрации № 58-58-12/028/2012-585

Регистратор  (подпись)



58 АБ № 296422

РОССИЙСКАЯ ФЕДЕРАЦИЯ
ЕДИНЫЙ ГОСУДАРСТВЕННЫЙ РЕЕСТР ПРАВ НА НЕДВИЖИМОЕ ИМУЩЕСТВО И СДЕЛОК С НИМ

ОБЯЗАТЕЛЬСТВО
О ГОСУДАРСТВЕННОЙ РЕГИСТРАЦИИ ПРАВА

Управление Федеральной службы государственной регистрации,
кадастра и картографии по Пензенской области

"27" сентября 2012 года

Дата выдачи: "27" сентября 2012 года

Документы-основания: • Договор купли-продажи земельных долей от 07.09.2012г. №032
• Договор купли-продажи земельных долей от 22.08.2012г. №014

Субъект (субъекты) права: Владельцы инвестиционных паев
- Закрытый паевой инвестиционный фонд "Финан-Капитальные вложения", данные о которых устанавливаются на основании данных лицевых счетов владельцев инвестиционных паев в реестре владельцев инвестиционных паев и счетов депо владельцев инвестиционных паев

Вид права: Общая долевая собственность

Объект права: Земельный участок для сельскохозяйственного производства, категория земель: земли сельскохозяйственного назначения, общая площадь 13444 кв. м, адрес (местонахождение) объекта: Участок находится примерно в 2,3 км по направлению на юго-запад от ориентира с. Малая Сердоба, расположенного за пределами участка, адрес ориентира: р-н Малосердобинский

Кадастровый (или условный) номер: 58:17:0190101:42

Существующие ограничения (обременения) права: доверительное управление о чем в Едином государственном реестре прав на недвижимое имущество и сделок с ним "27" сентября 2012 года сделана запись регистрации № 58-58-12/028/2012-586

Регистратор  Косенков С.А. (подпись)

58 АБ № 296421

РОССИЙСКАЯ ФЕДЕРАЦИЯ
ЕДИНЫЙ ГОСУДАРСТВЕННЫЙ РЕЕСТР ПРАВ НА НЕДВИЖИМОЕ ИМУЩЕСТВО И СДЕЛОК С НИМ

ОБЯЗАТЕЛЬСТВО
О ГОСУДАРСТВЕННОЙ РЕГИСТРАЦИИ ПРАВА

Управление Федеральной службы государственной регистрации,
кадастра и картографии по Пензенской области

"27" сентября 2012 года

Дата выдачи: "27" сентября 2012 года

Документы-основания: • Договор купли-продажи земельных долей от 07.09.2012г. №032
• Договор купли-продажи земельных долей от 22.08.2012г. №014

Субъект (субъекты) права: Владельцы инвестиционных паев
- Закрытый паевой инвестиционный фонд "Финан-Капитальные вложения", данные о которых устанавливаются на основании данных лицевых счетов владельцев инвестиционных паев и реестре владельцах инвестиционных паев и счетов депо владельцев инвестиционных паев

Вид права: Общая долевая собственность

Объект права: Земельный участок для сельскохозяйственного производства, категория земель: земли сельскохозяйственного назначения, общая площадь 229520 кв. м, адрес (местонахождение) объекта: Участок находится примерно в 1,7 км по направлению на юго-запад от ориентира с. Малая Сердоба, расположенного за пределами участка, адрес ориентира: р-н Малосердобинский

Кадастровый (или условный) номер: 58:17:0190101:43

Существующие ограничения (обременения) права: доверительное управление о чем в Едином государственном реестре прав на недвижимое имущество и сделок с ним "27" сентября 2012 года сделана запись регистрации № 58-58-12/028/2012-587

Регистратор  Косенков С.А. (подпись)

58 АБ № 296420



РОССИЙСКАЯ ФЕДЕРАЦИЯ
СЕРВИС ГОСУДАРСТВЕННОГО РЕЕСТРА ПРАВ НА НЕДВИЖИМОЕ ИМУЩЕСТВО И СДЕЛОК С НИМ

СВИДЕТЕЛЬСТВО

О ГОСУДАРСТВЕННОЙ РЕГИСТРАЦИИ ПРАВА

Управление Федеральной службы государственной регистрации,
кадастра и картографии по Пензенской области

Дата выдачи: 27 сентября 2012 года

Документы-основания: Договор купли-продажи земельных долей от 07.09.2012г. №032
+ Договор купли-продажи земельных долей от 22.08.2012г. №013

Субъект (субъекты) права: Владельцы инвестиционных паев
- Закрытый паевой инвестиционный фонд "Фонд-Капитальные вложения", данные о котором устанавливаются на основании данных лицевых счетов владельцев инвестиционных паев в реестре владельцев инвестиционных паев и счетов депо владельцев инвестиционных паев

Вид права: Общая долевая собственность

Объект права: Земельный участок для сельскохозяйственного производства, категория земель: земли сельскохозяйственного назначения, общая площадь: 57040 кв. м, адрес (местоположение) объекта: Участок находится примерно в 0,8 км по направлению на север от ориентира с. Матаи-4 (район, расположенного за пределами участка, адрес ориентира: рпн Малосараевский)

Кадастровый (для условный) номер: 58:17:0150301:79

Существующие ограничения (обременения) права: Ипотечное управление о чем в Едином государственном реестре прав на недвижимое имущество и сделок с ним "27" сентября 2012 года сделана запись регистрации № 58-58-12/028/2012/53

Регистратор _____

Каталожный номер _____

58 АБ № 296568

РОССИЙСКАЯ ФЕДЕРАЦИЯ
СЕРВИС ГОСУДАРСТВЕННОГО РЕЕСТРА ПРАВ НА НЕДВИЖИМОЕ ИМУЩЕСТВО И СДЕЛОК С НИМ

СВИДЕТЕЛЬСТВО

О ГОСУДАРСТВЕННОЙ РЕГИСТРАЦИИ ПРАВА

Управление Федеральной службы государственной регистрации,
кадастра и картографии по Пензенской области

Дата выдачи: 27 сентября 2012 года

Документы-основания: Договор купли-продажи земельных долей от 07.09.2012г. №032
+ Договор купли-продажи земельных долей от 22.08.2012г. №014

Субъект (субъекты) права: Владельцы инвестиционных паев
- Закрытый паевой инвестиционный фонд "Фонд-Капитальные вложения", данные о котором устанавливаются на основании данных лицевых счетов владельцев инвестиционных паев в реестре владельцев инвестиционных паев и счетов депо владельцев инвестиционных паев

Вид права: Общая долевая собственность

Объект права: Земельный участок для сельскохозяйственного производства, категория земель: земли сельскохозяйственного назначения, общая площадь: 26050 кв. м, адрес (местоположение) объекта: Участок находится примерно в 0,4 км по направлению на север от ориентира с. Матаи-4 (район, расположенного за пределами участка, адрес ориентира: рпн Малосараевский)

Кадастровый (для условный) номер: 58:17:0150301:80

Существующие ограничения (обременения) права: Ипотечное управление о чем в Едином государственном реестре прав на недвижимое имущество и сделок с ним "27" сентября 2012 года сделана запись регистрации № 58-58-12/028/2012/54

Регистратор _____

Каталожный номер _____

58 АБ № 296567

РОССИЙСКАЯ ФЕДЕРАЦИЯ
СВЯТАТЕЛЬСТВО
О ГОСУДАРСТВЕННОЙ РЕГИСТРАЦИИ ПРАВА

Управление Федеральной службы государственной регистрации,
кадастра и картографии по Пензенской области

Дата выдачи: "27" сентября 2012 года

Документы-основания: • Договор купли-продажи земельных долей от 07.09.2012г. №032
• Договор купли-продажи земельных долей от 22.08.2012г. №015

Субъект (субъекты) права: Владелец инвестиционных паев
- Закрытый паевой инвестиционный фонд "Финанс-Капитальные вложения", данные о которых устанавливаются на основании данных лицевых счетов владельцев инвестиционных паев в реестре владельцев инвестиционных паев и счетов депо владельцев инвестиционных паев

Вид права: Общая долевая собственность.

Объект права: Земельный участок для сельскохозяйственного использования, категория земель: земли сельскохозяйственного назначения, общая площадь 207599 кв. м, адрес (местонахождение) объекта: Участок находится примерно в 2170 м по направлению на юг от ориентира школа, расположенного на территории участка, адрес ориентира: р-н Малосердобинский, с.Спасская, ул.Советская, д.2

Кадастровый (или условный) номер: 58:17:0180301:54

Существующие ограничения (обременения) права: доверительное управление о чем в Едином государственном реестре прав на недвижимое имущество и сделок с ним "27" сентября 2012 года сделаны записи регистрации № 58-58-12/028/2012-442

Регистратор  (подпись)



58 АБ № 296372 

РОССИЙСКАЯ ФЕДЕРАЦИЯ
СВЯТАТЕЛЬСТВО
О ГОСУДАРСТВЕННОЙ РЕГИСТРАЦИИ ПРАВА

Управление Федеральной службы государственной регистрации,
кадастра и картографии по Пензенской области

Дата выдачи: "27" сентября 2012 года

Документы-основания: • Договор купли-продажи земельных долей от 07.09.2012г. №032
• Договор купли-продажи земельных долей от 22.08.2012г. №015

Субъект (субъекты) права: Владелец инвестиционных паев
- Закрытый паевой инвестиционный фонд "Финанс-Капитальные вложения", данные о которых устанавливаются на основании данных лицевых счетов владельцев инвестиционных паев в реестре владельцев инвестиционных паев и счетов депо владельцев инвестиционных паев

Вид права: Общая долевая собственность.

Объект права: Земельный участок для сельскохозяйственного использования, категория земель: земли сельскохозяйственного назначения, общая площадь 52533 кв. м, адрес (местонахождение) объекта: Участок находится примерно в 1540 м по направлению на юг от ориентира школа, расположенного на территории участка, адрес ориентира: р-н Малосердобинский, с.Спасская, ул.Советская, д.2

Кадастровый (или условный) номер: 58:17:0180301:53

Существующие ограничения (обременения) права: доверительное управление о чем в Едином государственном реестре прав на недвижимое имущество и сделок с ним "27" сентября 2012 года сделаны записи регистрации № 58-58-12/028/2012-441

Регистратор  (подпись)



58 АБ № 296371 

РОССИЙСКАЯ ФЕДЕРАЦИЯ
СВИДЕТЕЛЬСТВО
О ГОСУДАРСТВЕННОЙ РЕГИСТРАЦИИ ПРАВА

Управление Федеральной службы государственной регистрации,
кадастра и картографии по Пензенской области

Дата выдачи: "27" сентября 2012 года

Документы-основания: • Договор купли-продажи земельных долей от 07.09.2012г. №032
• Договор купли-продажи земельных долей от 22.08.2012г. №015

Субъект (субъекты) права: Владелец инвестиционных паев
- Закрытый паевой инвестиционный фонд "Фонд Капитальные вложения", данные о котором устанавливаются на основании данных лицевых счетов владельцев инвестиционных паев и реестре владельцев инвестиционных паев и счетов-дело владельцев инвестиционных паев.

Вид права: Общая долевая собственность

Объект права: Земельный участок для сельскохозяйственного использования, категория земель: земли сельскохозяйственного назначения, общая площадь 452,777 кв. м, адрес (местонахождение) объекта: Участок находится примерно в 3950 м по направлению на юг от ориентира школы, расположенного за пределами участка, адрес ориентира: р-н Малосердобинский, с. Ступля, ул. Советская, д.2

Кадастровый (или условный) номер: 58-17-0180301-52

Существующие ограничения (обременения) права: доверительное управление о чем в Едином государственном реестре прав на недвижимое имущество и сделок с ним "27" сентября 2012 года сделана запись регистрации № 58-58-12/028/2012-440

Регистратор _____
Касьянов А. _____
(подпись)

58 АБ № 296370

РОССИЙСКАЯ ФЕДЕРАЦИЯ
СВИДЕТЕЛЬСТВО
О ГОСУДАРСТВЕННОЙ РЕГИСТРАЦИИ ПРАВА

Управление Федеральной службы государственной регистрации,
кадастра и картографии по Пензенской области

Дата выдачи: "27" сентября 2012 года

Документы-основания: • Договор купли-продажи земельных долей от 07.09.2012г. №032
• Договор купли-продажи земельных долей от 22.08.2012г. №015

Субъект (субъекты) права: Владелец инвестиционных паев
- Закрытый паевой инвестиционный фонд "Фонд Капитальные вложения", данные о которых устанавливаются на основании данных лицевых счетов владельцев инвестиционных паев и реестре владельцев инвестиционных паев и счетов-дело владельцев инвестиционных паев.

Вид права: Общая долевая собственность

Объект права: Земельный участок для сельскохозяйственного использования, категория земель: земли сельскохозяйственного назначения, общая площадь 225,444 кв. м, адрес (местонахождение) объекта: Участок находится примерно в 5870 м по направлению на юго-запад от ориентира школы, расположенного за пределами участка, адрес ориентира: р-н Малосердобинский, с. Ступля, ул. Советская, д.2

Кадастровый (или условный) номер: 58-17-0180301-51

Существующие ограничения (обременения) права: доверительное управление о чем в Едином государственном реестре прав на недвижимое имущество и сделок с ним "27" сентября 2012 года сделана запись регистрации № 58-58-12/028/2012-439

Регистратор _____
Касьянов А. _____
(подпись)

58 АБ № 296369







РОССИЙСКАЯ ФЕДЕРАЦИЯ
СВЯТАТЕЛЬСТВО
О ГОСУДАРСТВЕННОЙ РЕГИСТРАЦИИ ПРАВА

Управление Федеральной службы государственной регистрации,
кадастра и картографии по Пензенской области

Дата выдачи: "27" сентября 2012 года

Документы-основания: • Договор купли-продажи земельных долей от 07.09.2012г. №032
• Договор купли-продажи земельных долей от 22.08.2012г. №015

Субъект (субъекты) права: Владелец инвестиционных паев
- Закрытый паевой инвестиционный фонд "Финанс-Капитальные вложения", данные о которых устанавливаются на основании данных лицевых счетов владельцев инвестиционных паев и реестре владельцев инвестиционных паев и счетов депо владельцев инвестиционных паев

Вид права: Общая долевая собственность.

Объект права: Земельный участок для сельскохозяйственного использования, категория земель: земли сельскохозяйственного назначения, общая площадь 76041 кв. м, адрес (местонахождение) объекта: Участок находится примерно в 1810 м.кв. направленно на запад от ориентира школы, расположенного за пределами участка, адрес ориентира: р.п. Малосердобинский, с. Сапожки, ул. Советская, д.2

Кадастровый (или условный) номер: 58.17.01.30801.34

Существующие ограничения (обременения) права: доверительное управление о чем в Едином государственном реестре прав на недвижимое имущество и сделок с ним "27" сентября 2012 года сделана запись регистрации № 58-58-12/028/2012-432

Регистратор  
Кашинцев А.А. (подпись)

58 АБ № 296362

РОССИЙСКАЯ ФЕДЕРАЦИЯ
СВЯТАТЕЛЬСТВО
О ГОСУДАРСТВЕННОЙ РЕГИСТРАЦИИ ПРАВА

Управление Федеральной службы государственной регистрации,
кадастра и картографии по Пензенской области

Дата выдачи: "27" сентября 2012 года

Документы-основания: • Договор купли-продажи земельных долей от 07.09.2012г. №032
• Договор купли-продажи земельных долей от 22.08.2012г. №015

Субъект (субъекты) права: Владелец инвестиционных паев
- Закрытый паевой инвестиционный фонд "Финанс-Капитальные вложения", данные о которых устанавливаются на основании данных лицевых счетов владельцев инвестиционных паев и реестре владельцев инвестиционных паев и счетов депо владельцев инвестиционных паев

Вид права: Общая долевая собственность.

Объект права: Земельный участок для сельскохозяйственного использования, категория земель: земли сельскохозяйственного назначения, общая площадь 317832 кв. м, адрес (местонахождение) объекта: Участок находится примерно в 4264 м.кв. направленно на север-запад от ориентира школы, расположенного за пределами участка, адрес ориентира: р.п. Малосердобинский, с. Сапожки, ул. Советская, д.2

Кадастровый (или условный) номер: 58.17.01.30801.29

Существующие ограничения (обременения) права: доверительное управление о чем в Едином государственном реестре прав на недвижимое имущество и сделок с ним "27" сентября 2012 года сделана запись регистрации № 58-58-12/028/2012-431

Регистратор  
Кашинцев А.А. (подпись)

58 АБ № 296361

РОССИЙСКАЯ ФЕДЕРАЦИЯ
СВЯТАТЕЛЬСТВО
О ГОСУДАРСТВЕННОЙ РЕГИСТРАЦИИ ПРАВА

Управление Федеральной службы государственной регистрации,
кадастра и картографии по Пензенской области

Дата выдачи: "27" сентября 2012 года

Документы-основания: • Договор купли-продажи земельных долей от 07.09.2012г. №012.
• Договор купли-продажи земельных долей от 22.08.2012г. №015

Субъект (субъекты) права: Владельцы инвестиционных паев
- Закрытый паевой инвестиционный фонд "Финанс-Капитальные вложения", данные о которых устанавливаются на основании данных лицевых счетов владельцев инвестиционных паев и реестре владельцев инвестиционных паев и счетов депо владельцев инвестиционных паев

Вид права: Общая долевая собственность

Объект права: Земельный участок для сельскохозяйственного использования, категория земель: земля сельскохозяйственного назначения, общая площадь 316143 кв. м, адрес (местонахождение) объекта: Участок находится примерно в 3450 м по направлению на северо-запад от ориентира школы, расположенного за пределами участка, адрес ориентира: р-н Малосердобинский, с.Савина, ул. Советская, д.2

Кадастровый (или условный) номер: 58:17:01:00801:28

Существующие ограничения (обременения) права: доверительное управление о чем в Едином государственном реестре прав на недвижимое имущество и сделок с ним "27" сентября 2012 года сделана запись регистрации № 58:58:12:028/2012:430

Регистратор _____
Кадист _____
(подпись)

58 АБ № 296360

РОССИЙСКАЯ ФЕДЕРАЦИЯ
СВЯТАТЕЛЬСТВО
О ГОСУДАРСТВЕННОЙ РЕГИСТРАЦИИ ПРАВА

Управление Федеральной службы государственной регистрации,
кадастра и картографии по Пензенской области

Дата выдачи: "27" сентября 2012 года

Документы-основания: • Договор купли-продажи земельных долей от 07.09.2012г. №033.
• Договор купли-продажи земельных долей от 22.08.2012г. №015

Субъект (субъекты) права: Владельцы инвестиционных паев
- Закрытый паевой инвестиционный фонд "Финанс-Капитальные вложения", данные о которых устанавливаются на основании данных лицевых счетов владельцев инвестиционных паев и реестре владельцев инвестиционных паев и счетов депо владельцев инвестиционных паев

Вид права: Общая долевая собственность

Объект права: Земельный участок для сельскохозяйственного назначения, категория земель: земля сельскохозяйственного назначения, общая площадь 72001 кв. м, адрес (местонахождение) объекта: Участок находится примерно в 2,6 км по направлению на северо-запад от ориентира с. Матаи Сердобы, расположенного за пределами участка, адрес ориентира: р-н Малосердобинский

Кадастровый (или условный) номер: 58:17:01:50301:87

Существующие ограничения (обременения) права: доверительное управление о чем в Едином государственном реестре прав на недвижимое имущество и сделок с ним "27" сентября 2012 года сделана запись регистрации № 58:58:12:028/2012:561

Регистратор _____
Кадист _____
(подпись)

58 АБ № 296496



РОССИЙСКАЯ ФЕДЕРАЦИЯ
ЕДИНЬЕ ГОСУДАРСТВЕННЫЙ РЕЕСТР ПРАВ НА НЕДВИЖИМОЕ ИМУЩЕСТВО И СДЕЛОК С НИМ

СВИДЕТЕЛЬСТВО

О ГОСУДАРСТВЕННОЙ РЕГИСТРАЦИИ ПРАВА

Управление Федеральной службы государственной регистрации,
кадастра и картографии по Пензенской области

Дата выдачи: 27 сентября 2012 года

Документы-основания: Договор купли-продажи земельных долей от 07.09.2012г. №032
+ Договор купли-продажи земельных долей от 22.08.2012г. №014

Субъект (субъекты) права: Владелец инвестиционных паев
- Закрытый паевой инвестиционный фонд "Фонд-Капитальные вложения", данные о котором устанавливаются на основании данных лицевых счетов владельцев инвестиционных паев и реестре владельцев инвестиционных паев и счетов депо владельцев инвестиционных паев.

Вид права: Общая долевая собственность

Объект права: Земельный участок для сельскохозяйственного производства, категория земель: земли сельскохозяйственного назначения, кадастровый номер: 58-17-01-16257-08-001 (местонахождение) объекта. Участок находится примерно в 2,5 км по направлению на запад от ориентира с. Малин Сердобы, расположенного за пределами участка, адрес ориентира: р-н Малосердобинский.

Кадастровый (или условный) номер: 58-17-01-50601-71

Существующие ограничения (обременения) права: доверительное управление о чем в Едином государственном реестре прав на недвижимое имущество и сделок с ним "27" сентября 2012 года сделана запись регистрации № 58-58-12/028/2012-564

Регистратор  Кадастровый 

58 АБ № 296493

РОССИЙСКАЯ ФЕДЕРАЦИЯ
ЕДИНЬЕ ГОСУДАРСТВЕННЫЙ РЕЕСТР ПРАВ НА НЕДВИЖИМОЕ ИМУЩЕСТВО И СДЕЛОК С НИМ

СВИДЕТЕЛЬСТВО

О ГОСУДАРСТВЕННОЙ РЕГИСТРАЦИИ ПРАВА

Управление Федеральной службы государственной регистрации,
кадастра и картографии по Пензенской области

Дата выдачи: 27 сентября 2012 года

Документы-основания: Договор купли-продажи земельных долей от 07.09.2012г. №032
+ Договор купли-продажи земельных долей от 22.08.2012г. №014


Субъект (субъекты) права: Владелец инвестиционных паев
- Закрытый паевой инвестиционный фонд "Фонд-Капитальные вложения", данные о котором устанавливаются на основании данных лицевых счетов владельцев инвестиционных паев и реестре владельцев инвестиционных паев и счетов депо владельцев инвестиционных паев.

Вид права: Общая долевая собственность

Объект права: Земельный участок для сельскохозяйственного производства, категория земель: земли сельскохозяйственного назначения, кадастровый номер: 58-17-01-16257-08-001 (местонахождение) объекта. Участок находится примерно в 0,7 км по направлению на север-запад от ориентира с. Малин Сердобы, расположенного за пределами участка, адрес ориентира: р-н Малосердобинский.

Кадастровый (или условный) номер: 58-17-01-50601-71

Существующие ограничения (обременения) права: доверительное управление о чем в Едином государственном реестре прав на недвижимое имущество и сделок с ним "27" сентября 2012 года сделана запись регистрации № 58-58-12/028/2012-565

Регистратор  Кадастровый 

58 АБ № 296492





**СВИДЕТЕЛЬСТВО
О ГОСУДАРСТВЕННОЙ РЕГИСТРАЦИИ ПРАВА**

Управление Федеральной службы государственной регистрации,
кадастра и картографии по Пензенской области

27 сентября 2012 года

Дата выдачи:

Документы-основания: • Договор купли-продажи земельных долей от 07.09.2012г. №032
• Договор купли-продажи земельных долей от 22.08.2012г. №014

Субъект (субъекты) права: Владелец инвестиционных паев
- Закрытый паевой инвестиционный фонд "Фонд-Капитальные вложения", данные о которых устанавливаются на основании данных лицевых счетов владельцев инвестиционных паев в реестре владельцев инвестиционных паев и счетов депо владельцев инвестиционных паев.

Вид права: Общая долевая собственность

Объект права: Земельный участок для сельскохозяйственного производства, категория земель: земли сельскохозяйственного назначения, общая площадь 409596 кв. м, адрес (местонахождение) объекта: Участок находится примерно в 2 км по направлению на юго-восток от ориентира с. Малая Сердоба, расположенного за пределами участка, адрес ориентира: р-н Малосердобинский

Кадастровый (или условный) номер: 58:17:0190201:100

Существующие ограничения (обременения) права: доверительное управление о чем в Едином государственном реестре прав на недвижимое имущество и сделок с ним *27* сентября 2012 года сделана запись регистрации № 58-58-12/028/2012-592

Регистратор  Каточин С.А. (подпись)

58 АБ № 296415

**СВИДЕТЕЛЬСТВО
О ГОСУДАРСТВЕННОЙ РЕГИСТРАЦИИ ПРАВА**

Управление Федеральной службы государственной регистрации,
кадастра и картографии по Пензенской области

27 сентября 2012 года

Дата выдачи:

Документы-основания: • Договор купли-продажи земельных долей от 07.09.2012г. №032
• Договор купли-продажи земельных долей от 22.08.2012г. №014

Субъект (субъекты) права: Владелец инвестиционных паев
- Закрытый паевой инвестиционный фонд "Фонд-Капитальные вложения", данные о которых устанавливаются на основании данных лицевых счетов владельцев инвестиционных паев в реестре владельцев инвестиционных паев и счетов депо владельцев инвестиционных паев.

Вид права: Общая долевая собственность

Объект права: Земельный участок для сельскохозяйственного производства, категория земель: земли сельскохозяйственного назначения, общая площадь: 170562 кв. м, адрес (местонахождение) объекта: Участок находится примерно в 1,6 км по направлению на юго-восток от ориентира с. Малая Сердоба, расположенного за пределами участка, адрес ориентира: р-н Малосердобинский

Кадастровый (или условный) номер: 58:17:0190201:101

Существующие ограничения (обременения) права: доверительное управление о чем в Едином государственном реестре прав на недвижимое имущество и сделок с ним *27* сентября 2012 года сделана запись регистрации № 58-58-12/028/2012-593

Регистратор  Каточин С.А. (подпись)

58 АБ № 296414

РОССИЙСКАЯ ФЕДЕРАЦИЯ
СЕРВИС ГОСУДАРСТВЕННОГО РЕЕСТРА ПРАВ НА НЕДВИЖИМОЕ ИМУЩЕСТВО И СДЕЛОК С НИМ

СВЯТАТЕЛЬСТВО
О ГОСУДАРСТВЕННОЙ РЕГИСТРАЦИИ ПРАВА

Управление Федеральной службы государственной регистрации,
кадастра и картографии по Пензенской области

27 сентября 2012 года

Дата выдачи:

Документы-основание: • Договор купли-продажи земельных долей от 22.08.2012г. №014
• Договор купли-продажи земельных долей от 07.09.2012г. №032

Субъект (субъекты) права: Владельцы инвестиционных паев
- Закрытый реальный паевой инвестиционный фонд "Финанс-Капитальные вложения", данные о которых устанавливаются на основании данных лицевых счетов владельцев инвестиционных паев в реестре владельцев инвестиционных паев и счетов депо владельцев инвестиционных паев

Вид права: Общая долевая собственность

Объект права: Земельный участок для сельскохозяйственного производства, категория земель: земля сельскохозяйственного назначения, общая площадь 84668 кв. м, адрес (местонахождение) объекта: Участок находится примерно в 1,2 км по направлению на юг от ориентира с. Малая Сераба, расположенного за пределами участка, адрес ориентира: р-н Малосерабовицкий

Кадастровый (или условный) номер: 58:17:0190201:102

Существующие ограничения (обременения) права: доверительное управление о чем в Едином государственном реестре прав на недвижимое имущество и сделок с ним *27* сентября 2012 года сделана запись регистрации № 58-58-12/028/2012-594

Регистратор  (подпись)



58 АБ № 296413

РОССИЙСКАЯ ФЕДЕРАЦИЯ
СЕРВИС ГОСУДАРСТВЕННОГО РЕЕСТРА ПРАВ НА НЕДВИЖИМОЕ ИМУЩЕСТВО И СДЕЛОК С НИМ

СВЯТАТЕЛЬСТВО
О ГОСУДАРСТВЕННОЙ РЕГИСТРАЦИИ ПРАВА

Управление Федеральной службы государственной регистрации,
кадастра и картографии по Пензенской области

27 сентября 2012 года

Дата выдачи:

Документы-основание: • Договор купли-продажи земельных долей от 07.09.2012г. №032
• Договор купли-продажи земельных долей от 22.08.2012г. №014

Субъект (субъекты) права: Владельцы инвестиционных паев
- Закрытый реальный паевой инвестиционный фонд "Финанс-Капитальные вложения", данные о которых устанавливаются на основании данных лицевых счетов владельцев инвестиционных паев в реестре владельцев инвестиционных паев и счетов депо владельцев инвестиционных паев

Вид права: Общая долевая собственность

Объект права: Земельный участок для сельскохозяйственного производства, категория земель: земля сельскохозяйственного назначения, общая площадь 49958 кв. м, адрес (местонахождение) объекта: Участок находится примерно в 1,6 км по направлению на юго-запад от ориентира с. Малая Сераба, расположенного за пределами участка, адрес ориентира: р-н Малосерабовицкий

Кадастровый (или условный) номер: 58:17:0150301:33

Существующие ограничения (обременения) права: доверительное управление о чем в Едином государственном реестре прав на недвижимое имущество и сделок с ним *27* сентября 2012 года сделана запись регистрации № 58-58-12/028/2012-594

Регистратор  (подпись)



58 АБ № 296564



**ОБЛАСТНОЕ
УПРАВЛЕНИЕ
ФЕДЕРАЛЬНОЙ СЛУЖБЫ ГОСУДАРСТВЕННОЙ РЕГИСТРАЦИИ,
КАДАСТРА И КАРТОГРАФИИ ПО ПЕНЗАНСКОЙ ОБЛАСТИ**

**СВИДЕТЕЛЬСТВО
О ГОСУДАРСТВЕННОЙ РЕГИСТРАЦИИ ПРАВА**

Управление Федеральной службы государственной регистрации,
кадастра и картографии по Пензенской области

Дата выдачи: "27" сентября 2012 года

Документы-основания: • Договор купли-продажи земельных долей от 07.09.2012г. №692
• Договор купли-продажи земельных долей от 22.08.2012г. №014

Субъект (субъекты) права: Владельцы инвестиционных паев
- Закрытый реальный паевой инвестиционный фонд "Финзам-Капитальные кластеры", данные о которых устанавливаются на основании данных лицевых счетов владельцев инвестиционных паев в реестре владельцев инвестиционных паев и счетов депо владельцев инвестиционных паев

Вид права: Общая долевая собственность

Объект права: Земельный участок для сельскохозяйственного производства, категория земель: земли сельскохозяйственного назначения, общая площадь: 1022848 кв. м, адрес (местонахождение) объекта: Участок находится примерно в 4 км по направлению на юго-запад от ориентира с. Малая Сердоба, расположенного за пределами участка, адрес ориентира: р-н Малосердобинский

Кадастровый (или условный) номер: 58:17:0190201:79

Существующие ограничения (обременения) права: доверительное управление о чем в Едином государственном реестре прав на недвижимое имущество и сделок с ним: "27" сентября 2012 года сделана запись регистрации № 58-58-12/028/2012-597

Регистратор
Каземов С. А.

(подпись)

58 АБ № 296410

**ОБЛАСТНОЕ
УПРАВЛЕНИЕ
ФЕДЕРАЛЬНОЙ СЛУЖБЫ ГОСУДАРСТВЕННОЙ РЕГИСТРАЦИИ,
КАДАСТРА И КАРТОГРАФИИ ПО ПЕНЗАНСКОЙ ОБЛАСТИ**

**СВИДЕТЕЛЬСТВО
О ГОСУДАРСТВЕННОЙ РЕГИСТРАЦИИ ПРАВА**

Управление Федеральной службы государственной регистрации,
кадастра и картографии по Пензенской области

Дата выдачи: "27" сентября 2012 года

Документы-основания: • Договор купли-продажи земельных долей от 07.09.2012г. №052
• Договор купли-продажи земельных долей от 22.08.2012г. №014

Субъект (субъекты) права: Владельцы инвестиционных паев
- Закрытый реальный паевой инвестиционный фонд "Финзам-Капитальные кластеры", данные о которых устанавливаются на основании данных лицевых счетов владельцев инвестиционных паев в реестре владельцев инвестиционных паев и счетов депо владельцев инвестиционных паев

Вид права: Общая долевая собственность

Объект права: Земельный участок для сельскохозяйственного производства, категория земель: земли сельскохозяйственного назначения, общая площадь: 33754 кв. м, адрес (местонахождение) объекта: Участок находится примерно в 2,6 км по направлению на юго-запад от ориентира с. Малая Сердоба, расположенного за пределами участка, адрес ориентира: р-н Малосердобинский

Кадастровый (или условный) номер: 58:17:0190201:80

Существующие ограничения (обременения) права: доверительное управление о чем в Едином государственном реестре прав на недвижимое имущество и сделок с ним: "27" сентября 2012 года сделана запись регистрации № 58-58-12/028/2012-598

Регистратор
Каземов С. А.

(подпись)

58 АБ № 296409

